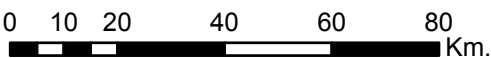
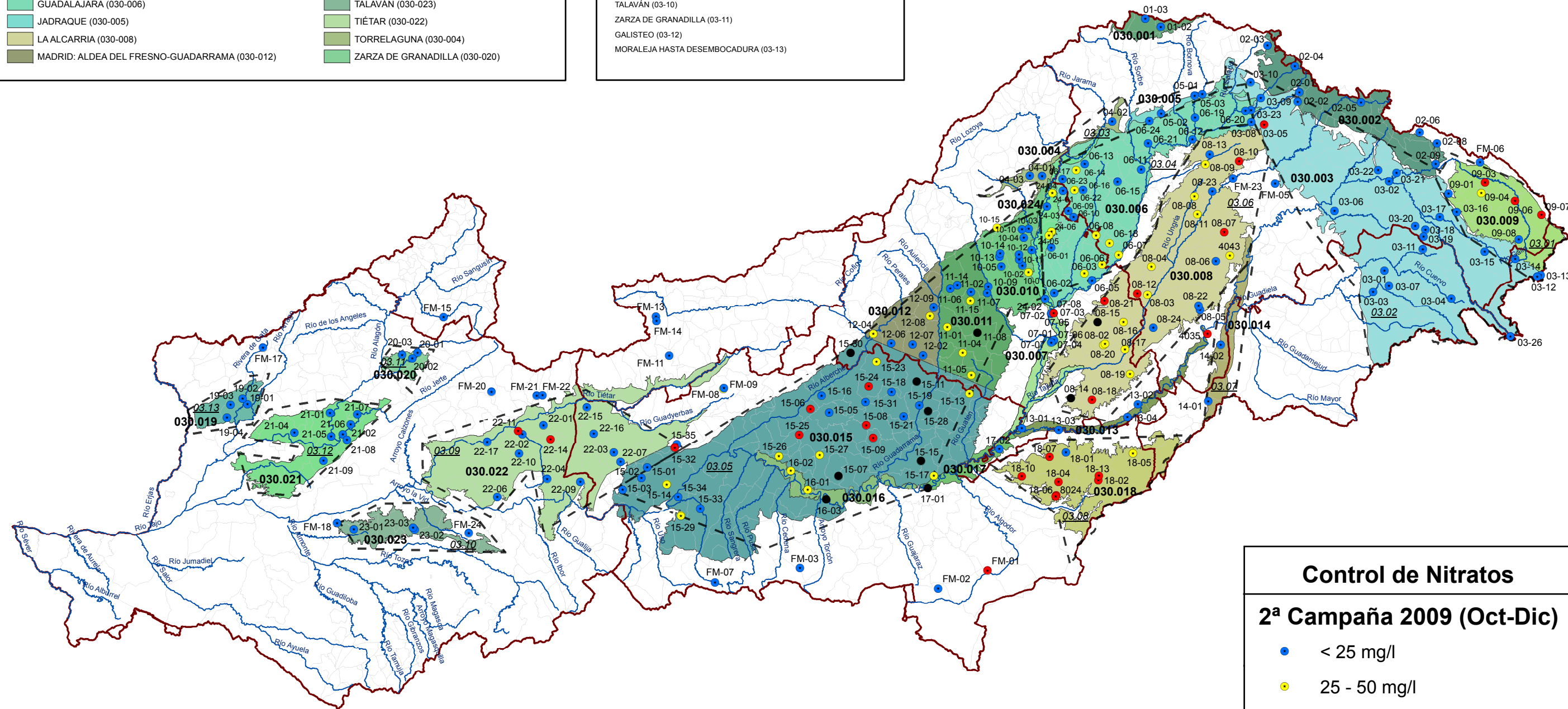


Masas de agua subterráneas

ALUVIAL DEL JARAMA: GUADALAJARA-MADRID (030-024)	MADRID: GUADARRAMA-MANZANARES (030-011)
ALUVIAL DEL TAJO: ARANJUEZ-TOLEDO (030-017)	MADRID: MANZANARES-JARAMA (030-010)
ALUVIAL DEL TAJO: TOLEDO-MONTEARAGÓN (030-016)	MOLINA DE ARAGÓN (030-009)
ALUVIAL DEL TAJO: ZORITA DE LOS CANES-ARANJUEZ (030-013)	MORALEJA (030-019)
ALUVIALES JARAMA - TAJUÑA (030-007)	OCAÑA (030-018)
CABECERA DEL BORNOVA (030-001)	SIGÜENZA-MARANCHÓN (030-002)
ENTREPEÑAS (030-014)	TAJUÑA-MONTES UNIVERSALES (030-003)
GALISTEO (030-021)	TALAVERA (030-015)
GUADALAJARA (030-006)	TALAVÁN (030-023)
JADRAQUE (030-005)	TIÉTAR (030-022)
LA ALCARRIA (030-008)	TORRELAGUNA (030-004)
MADRID: ALDEA DEL FRESNO-GUADARRAMA (030-012)	ZARZA DE GRANADILLA (030-020)

Unidades Hidrogeológicas

ALBARRACÍN - CELLA - MOLINA DE ARAGÓN (03-01)
 TAJUÑA-MONTES UNIVERSALES (03-02)
 TORRELAGUNA-JADRAQUE (03-03)
 GUADALAJARA (03-04)
 MADRID-TALAVERA (03-05)
 LA ALCARRIA (03-06)
 ENTREPEÑAS (03-07)
 OCAÑA (03-08)
 TIÉTAR (03-09)
 TALAVÁN (03-10)
 ZARZA DE GRANADILLA (03-11)
 GALISTEO (03-12)
 MORALEJA HASTA DESEMBOCADURA (03-13)

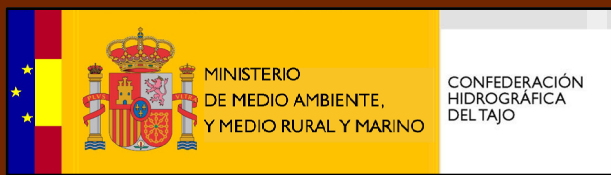


Escala: 1:1.410.916

Control de Nitratos

2ª Campaña 2009 (Oct-Dic)

- < 25 mg/l
- 25 - 50 mg/l
- 50 - 100 mg/l
- > 100 mg/l



COMISARÍA DE AGUAS - ÁREA DE CALIDAD DE LAS AGUAS

Red de Control de Calidad de las Aguas Subterráneas

Nombre del Mapa:

Control de Nitratos - 2ª Campaña 2009

Nº de Plano:

12

Fecha:

Diciembre 2009

