

LEYENDA CATASTRO Y PARCELARIO	
	PERIMETRO CATASTRAL
	REFERENCIA CATASTRAL (*)
	DELIMITACIÓN DE EXPEDIENTE
	REFERENCIA DE EXPEDIENTE

(\*) NOTA:  
NO TODAS LAS REFERENCIAS CATASTRALES DE LA ZONA REGABLE APARECEN EN EL PLANO. PARA FACILITAR LA VISIBILIDAD, ALGUNAS HAN SIDO RETIRADAS

PR-126\_AR\_IP\_01\_30.DWG

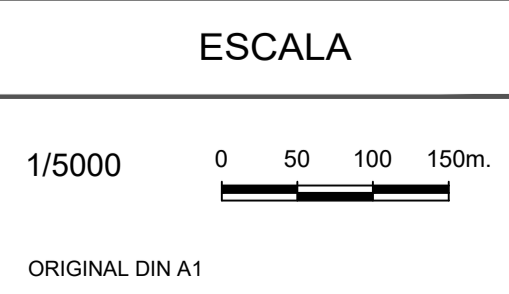


MINISTERIO PARA LA TRANSICIÓN ECOLÓGICA Y EL RETO DEMOGRÁFICO

CONFEDERACIÓN HIDROGRÁFICA DEL TAJO

Secretaría de Estado de Medio Ambiente  
Dirección General del Agua  
Confederación Hidrográfica del Tajo

SISTEMA INTEGRADO DE GESTIÓN DE ELENOS DE REGADÍO



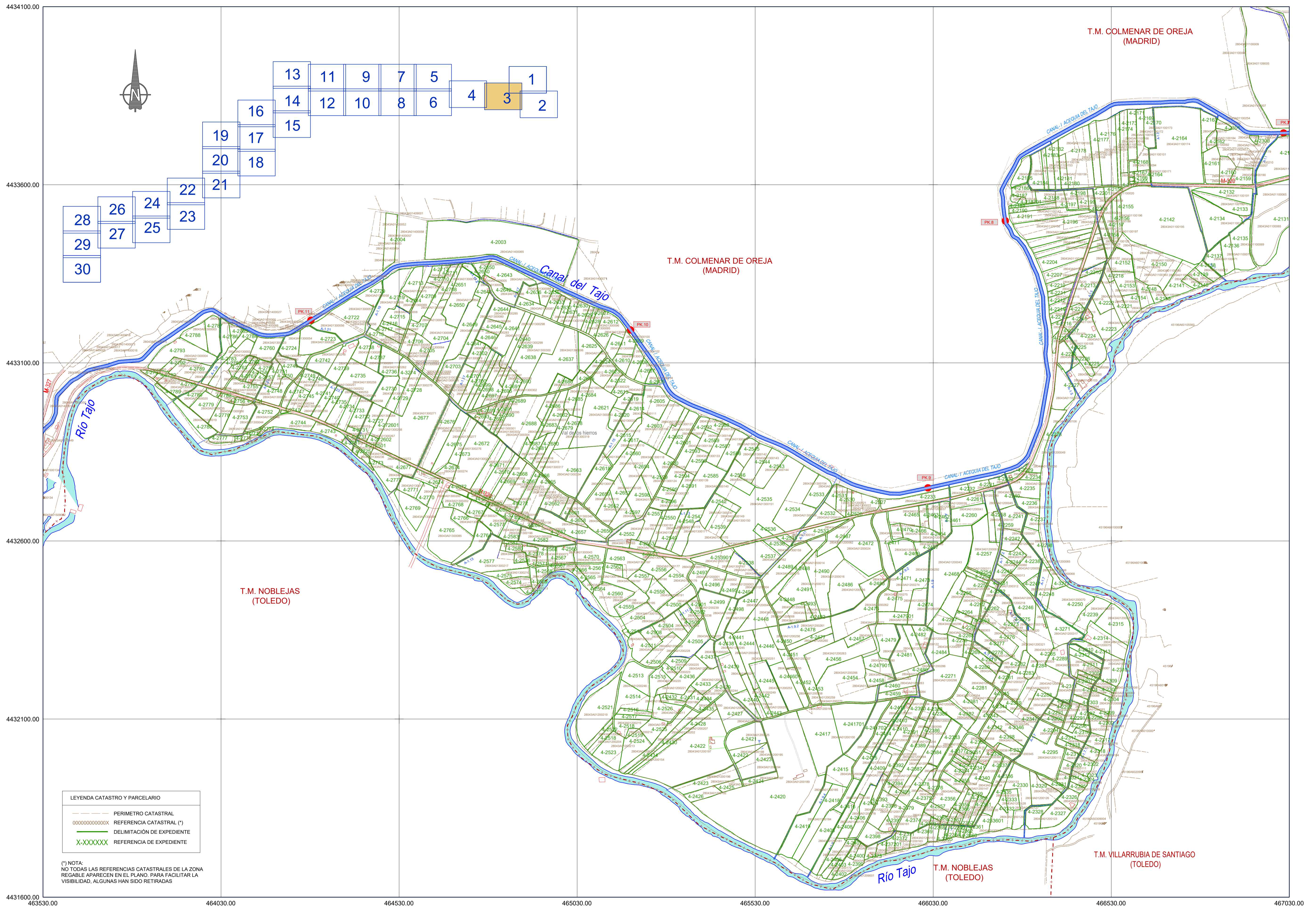
ZONA REGABLE DE ARANJUEZ  
PARCELARIO  
INFORMACIÓN PÚBLICA

FECHA	Nº_PLANO	1.3
JUNIO 2021	HOJA	1 DE 30

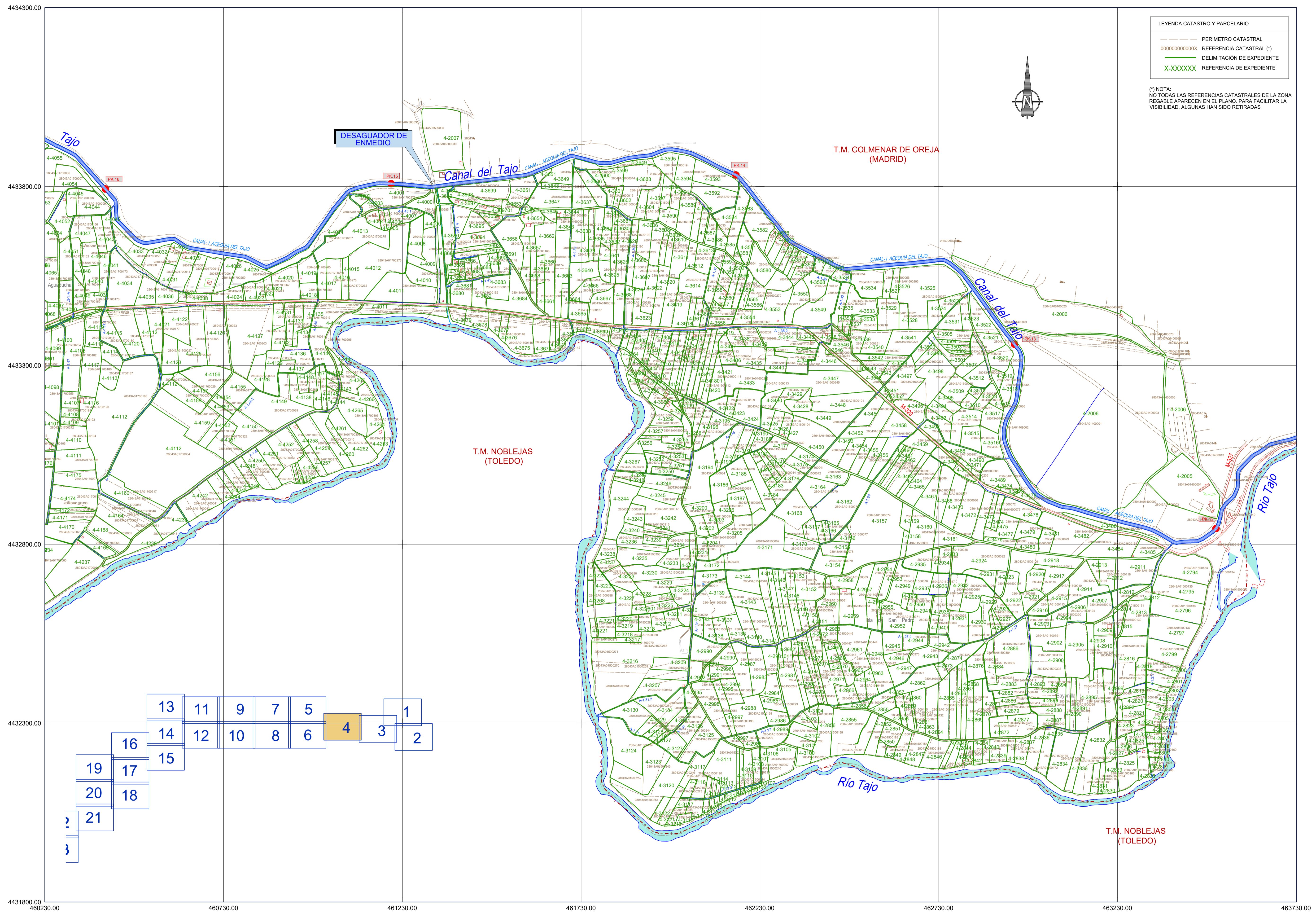








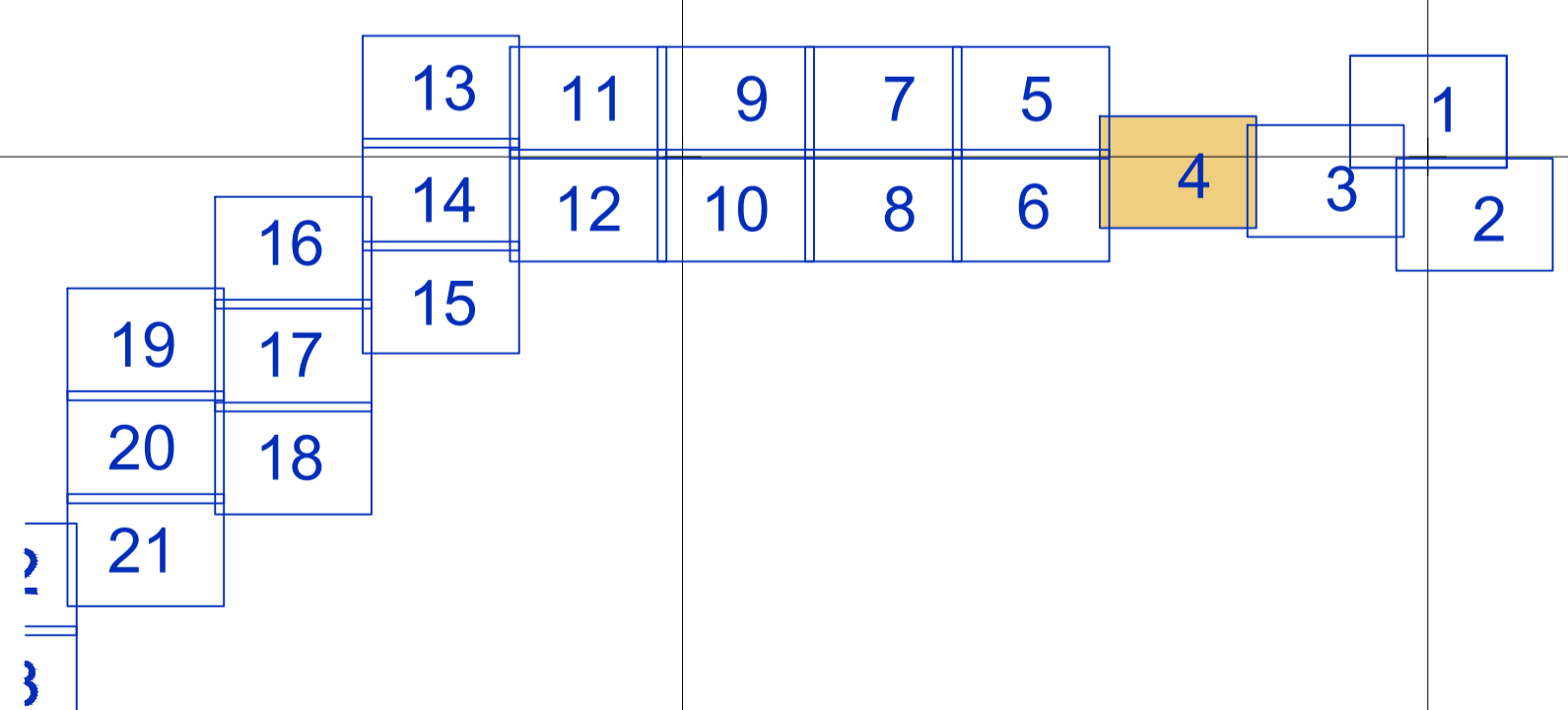




LEYENDA CATASTRO Y PARCELARIO

- PERIMETRO CATASTRAL
- 000000000000X REFERENCIA CATASTRAL (\*)
- DELIMITACION DE EXPEDIENTE
- X-XXXXXX REFERENCIA DE EXPEDIENTE

(\*) NOTA:  
NO TODAS LAS REFERENCIAS CATASTRALES DE LA ZONA REGABLE APARECEN EN EL PLANO. PARA FACILITAR LA VISIBILIDAD, ALGUNAS HAN SIDO RETRASADAS



PR-126\_AR\_IP\_D4\_30.DWG



4435850.00

4435350.00

4434850.00

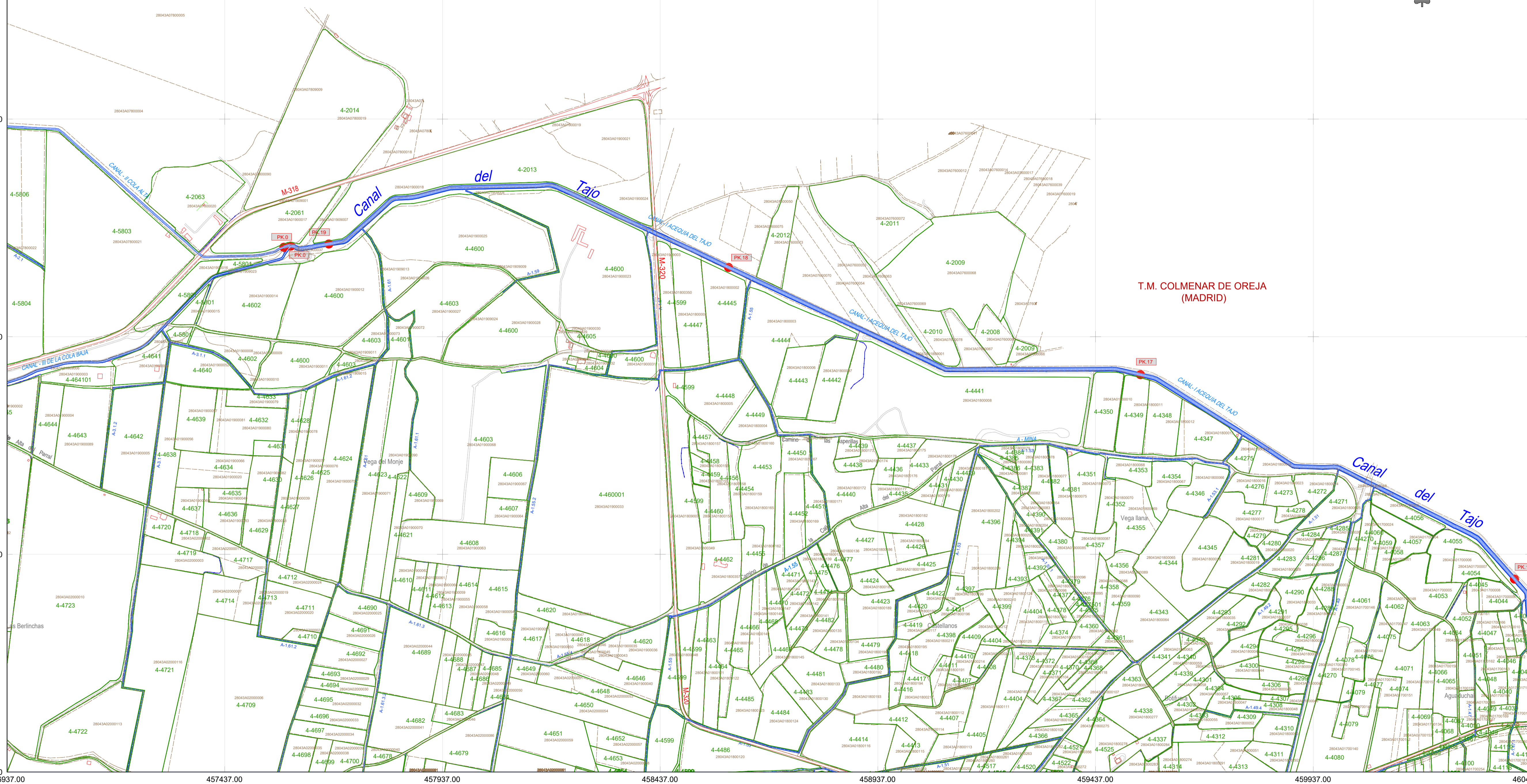

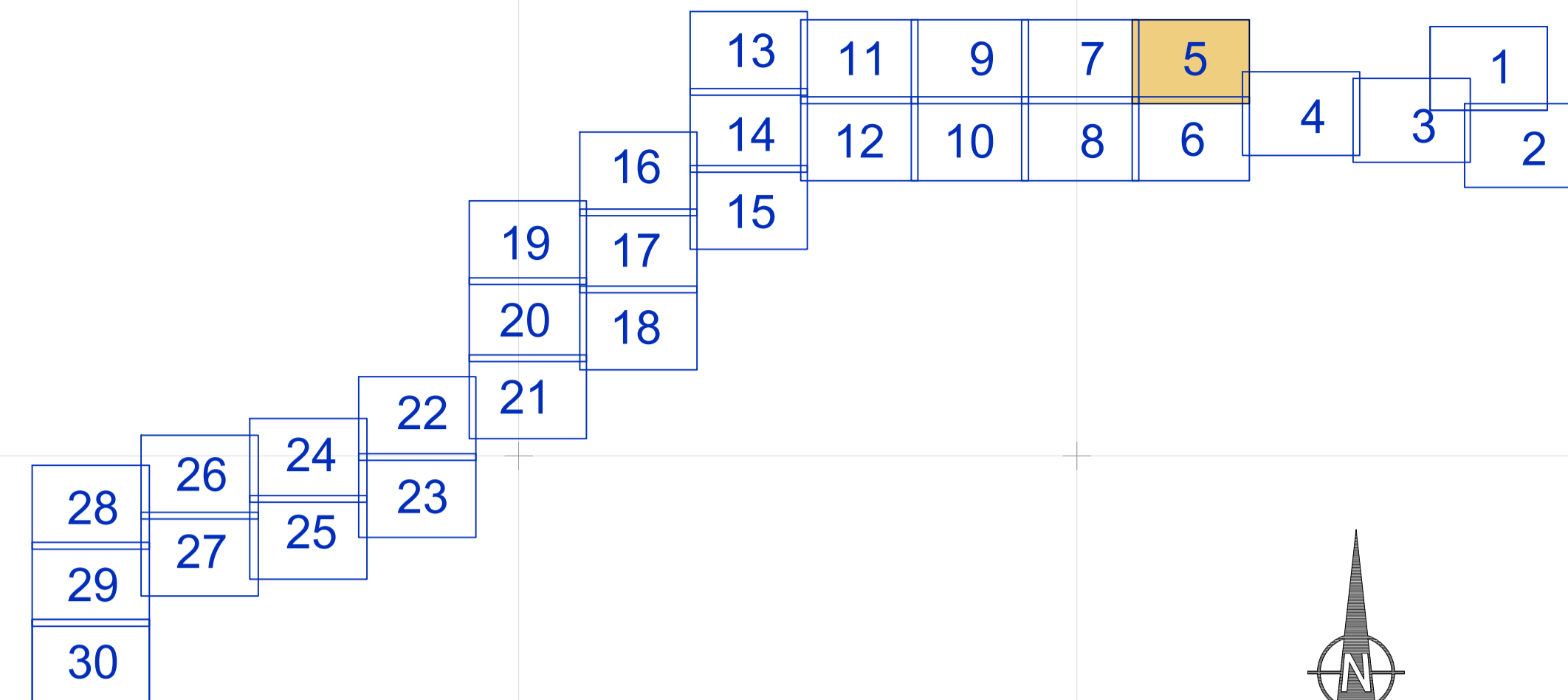
4434350.00

4433850.00

4433350.00

LEYENDA CATASTRO Y PARCELARIO	
	PERIMETRO CATASTRAL
	REFERENCIA CATASTRAL (*)
	DELIMITACIÓN DE EXPEDIENTE
	REFERENCIA DE EXPEDIENTE

(\*) NOTA:  
NO TODAS LAS REFERENCIAS CATASTRALES DE LA ZONA  
REGABLE APARECEN EN EL PLANO, PARA FACILITAR LA  
VISIBILIDAD, ALGUNAS HAN SIDO RETIRADAS



T.M. COLMENAR DE OREJA  
(MADRID)

PR-126\_AR\_IP\_D6\_30.DWG



GOBIERNO DE ESPAÑA

MINISTERIO PARA LA TRANSICIÓN ECOLÓGICA Y EL RETO DEMOGRÁFICO

CONFEDERACIÓN HIDROGRÁFICA DEL TAJO

Secretaría de Estado de Medio Ambiente  
Dirección General del Agua  
Confederación Hidrográfica del Tajo

SISTEMA INTEGRADO DE GESTIÓN DE ELENOS DE REGADÍO

ESCALA

1/5000 0 50 100 150m.

ORIGINAL DIN A1

ZONA REGABLE DE ARANJUEZ  
PARCELARIO  
INFORMACIÓN PÚBLICA

FECHA

JUNIO 2021

Nº\_PLANO

HOJA

1.3

5 DE 30