

PR-126_AR_IP_26_30.DWG

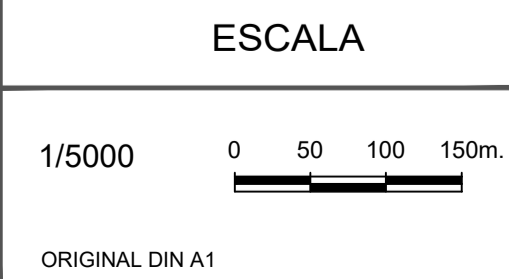


GOBIERNO DE ESPAÑA
MINISTERIO PARA LA TRANSICIÓN ECOLÓGICA Y EL RETO DEMOGRÁFICO

CONFEDERACIÓN HIDROGRÁFICA DEL TAJO

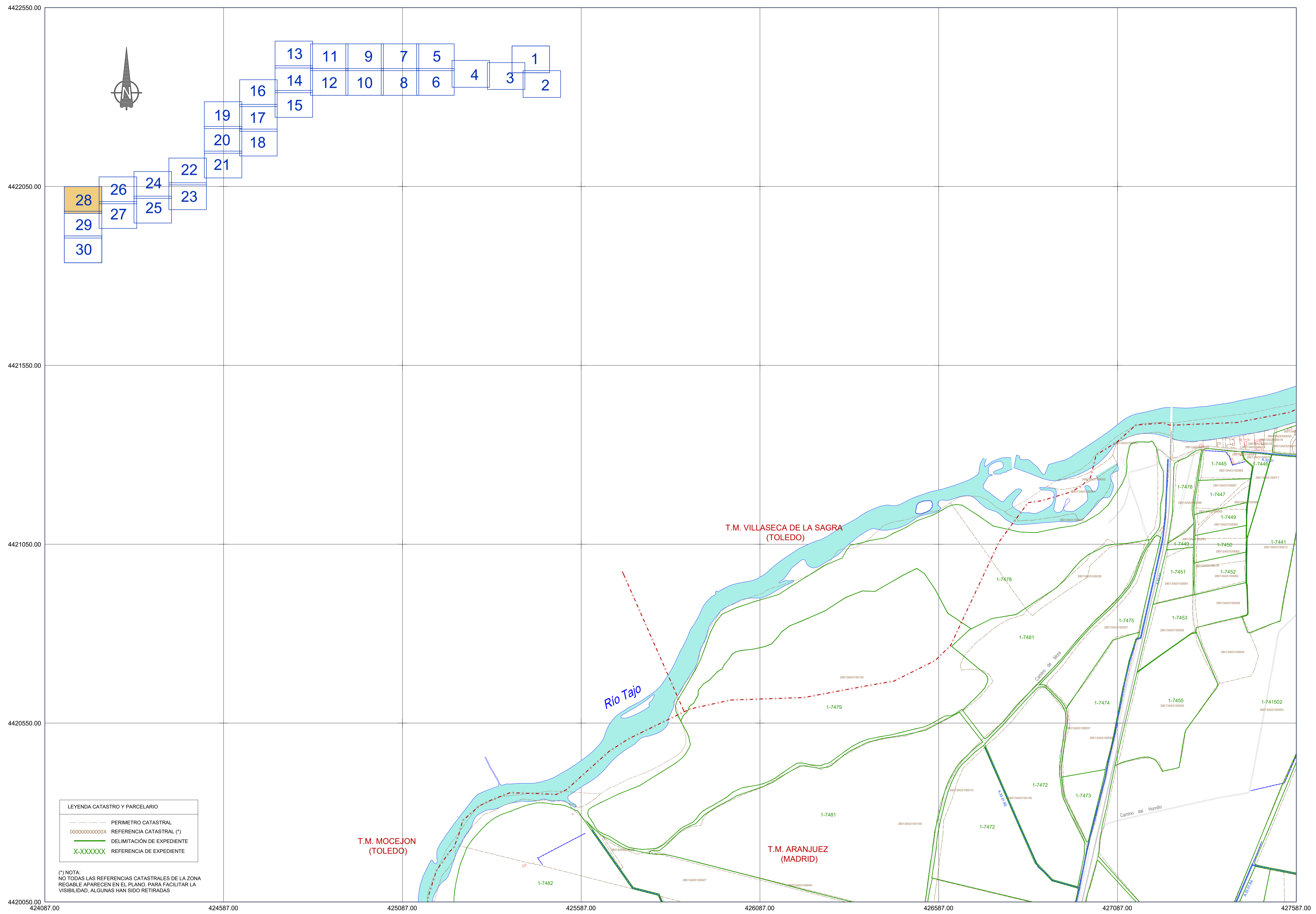
Secretaría de Estado de Medio Ambiente
Dirección General del Agua
Confederación Hidrográfica del Tajo

SISTEMA INTEGRADO DE GESTIÓN DE ELENOS DE REGADÍO



ZONA REGABLE DE ARANJUEZ
PARCELARIO
INFORMACIÓN PÚBLICA

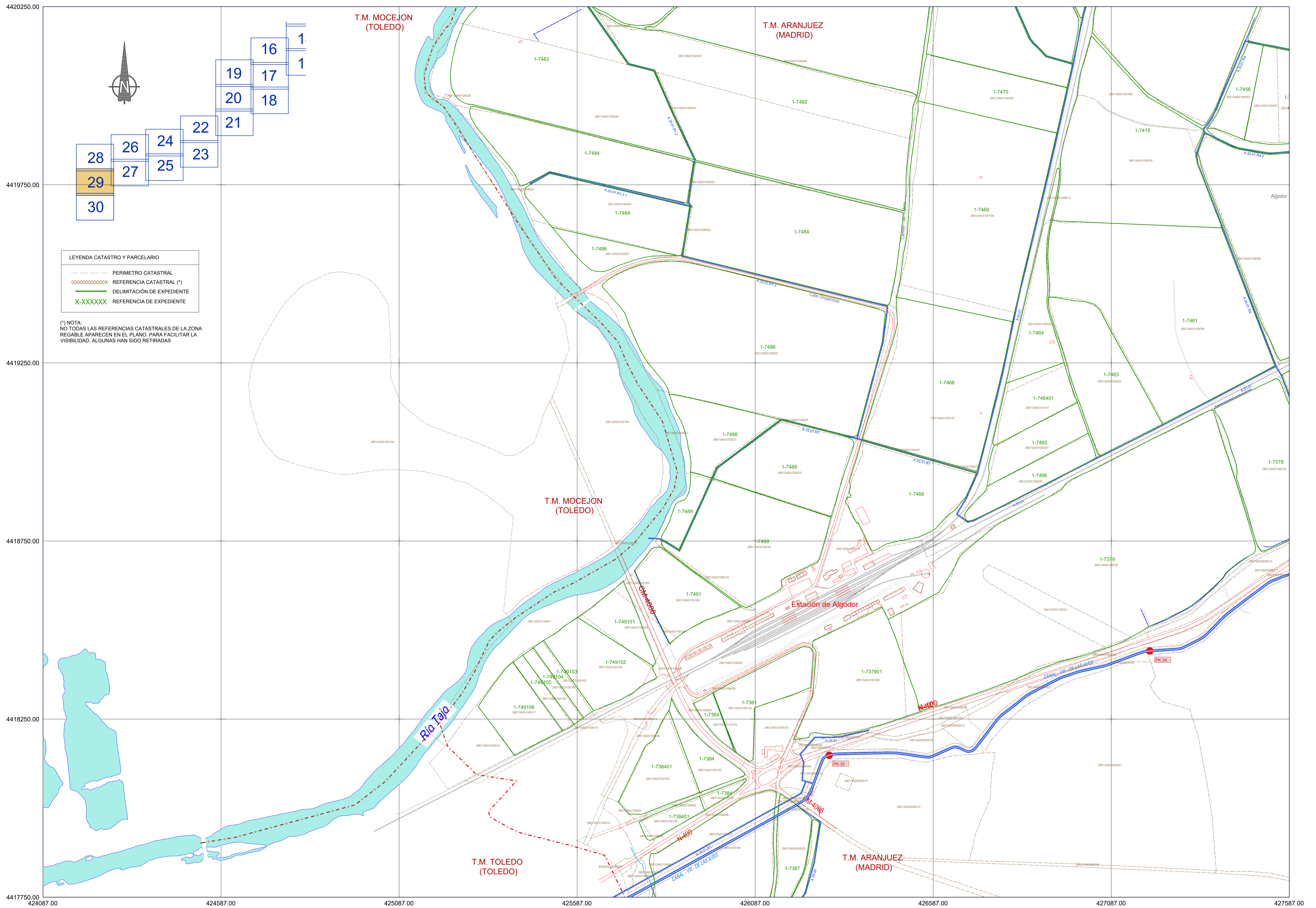
FECHA	Nº_PLANO	1.3
JUNIO 2021	HOJA	26 DE 30



LEYENDA CATASTRO Y PARCELARIO	
	PERIMETRO CATASTRAL
	REFERENCIA CATASTRAL (*)
	DELIMITACIÓN DE EXPEDIENTE
	REFERENCIA DE EXPEDIENTE

(*) NOTA:
NO TODAS LAS REFERENCIAS CATASTRALES DE LA ZONA
REGABLE APARECEN EN EL PLANO. PARA FACILITAR LA
VISIBILIDAD, ALGUNAS HAN SIDO RETIRADAS

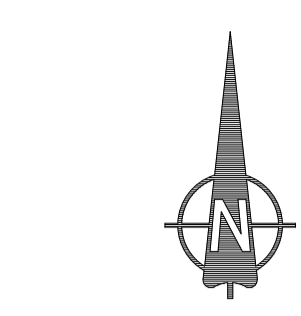
PR-126_AR_IP_28_30.DWG



LEYENDA CATASTRO Y PARCELARIO

	PERIMETRO CATASTRAL
	REFERENCIA CATASTRAL (*)
	DELIMITACIÓN DE EXPEDIENTE
	REFERENCIA DE EXPEDIENTE

(*) NOTA:
NO TODAS LAS REFERENCIAS CATASTRALES DE LA ZONA REGABLE APARECEN EN EL PLANO. PARA FACILITAR LA VISIBILIDAD, ALGUNAS HAN SIDO RETIRADAS



28	26	24	22	16	1
29	27	25	23	17	1
30				18	
				19	
				20	
				21	

PR-126_AR_IP_29_30.DWG



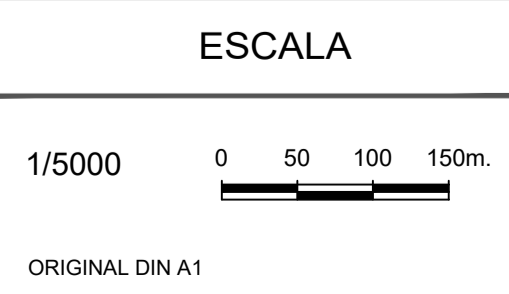
GOBIERNO DE ESPAÑA

MINISTERIO PARA LA TRANSICIÓN ECOLÓGICA Y EL RETO DEMOGRÁFICO

CONFEDERACIÓN HIDROGRÁFICA DEL TAJO

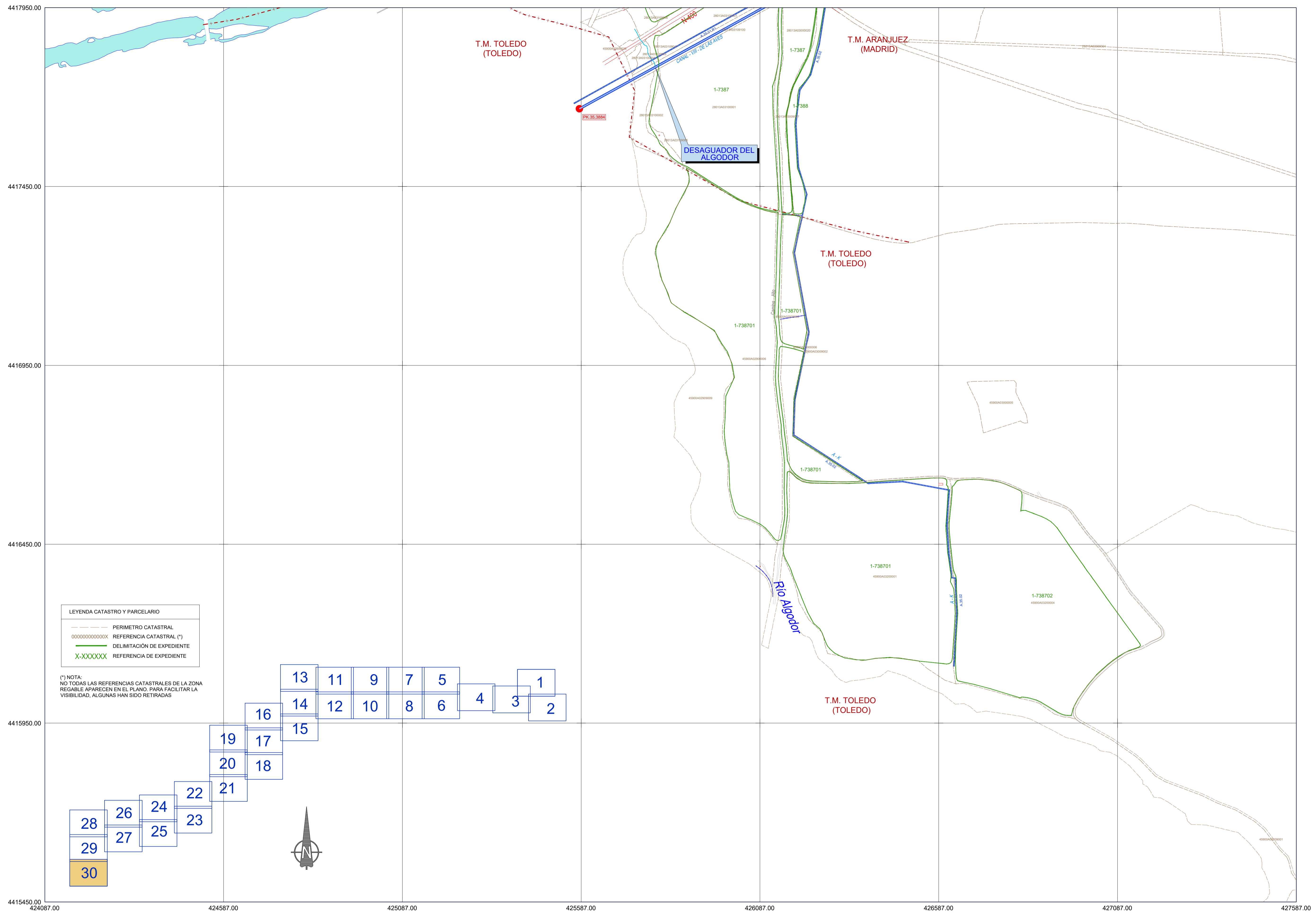
Secretaría de Estado de Medio Ambiente
Dirección General del Agua
Confederación Hidrográfica del Tajo

SISTEMA INTEGRADO DE GESTIÓN DE ELENOS DE REGADÍO



ZONA REGABLE DE ARANJUEZ
PARCELARIO
INFORMACIÓN PÚBLICA

FECHA	Nº_PLANO	1.3
JUNIO 2021	HOJA	29 DE 30



LEYENDA CATASTRO Y PARCELARIO

	PERIMETRO CATASTRAL
	REFERENCIA CATASTRAL (*)
	DELIMITACIÓN DE EXPEDIENTE
	REFERENCIA DE EXPEDIENTE

(*) NOTA:
NO TODAS LAS REFERENCIAS CATASTRALES DE LA ZONA REGABLE APARECEN EN EL PLANO. PARA FACILITAR LA VISIBILIDAD, ALGUNAS HAN SIDO RETIRADAS

