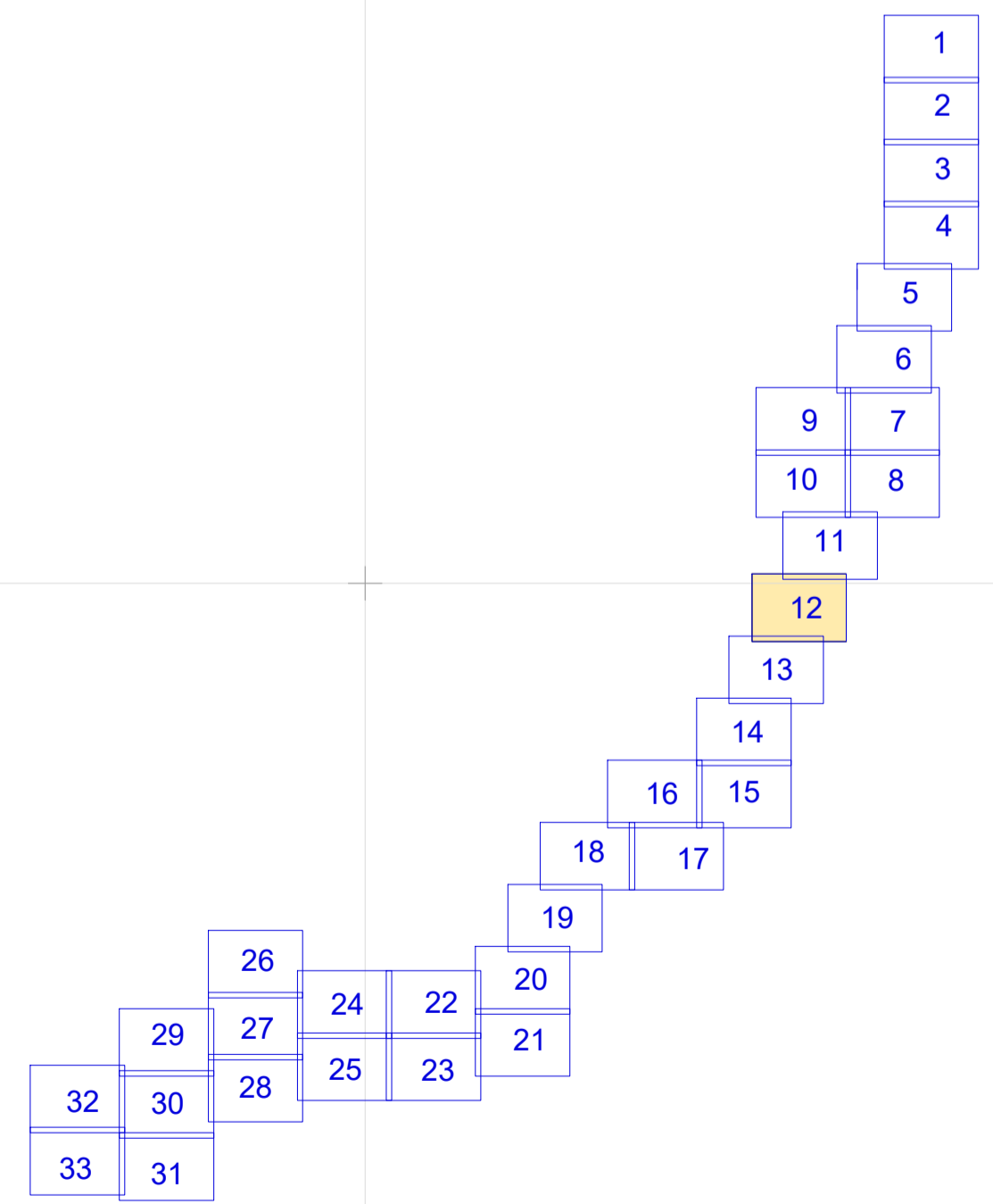
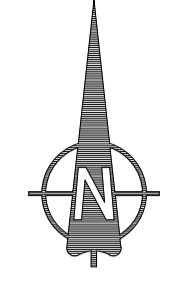
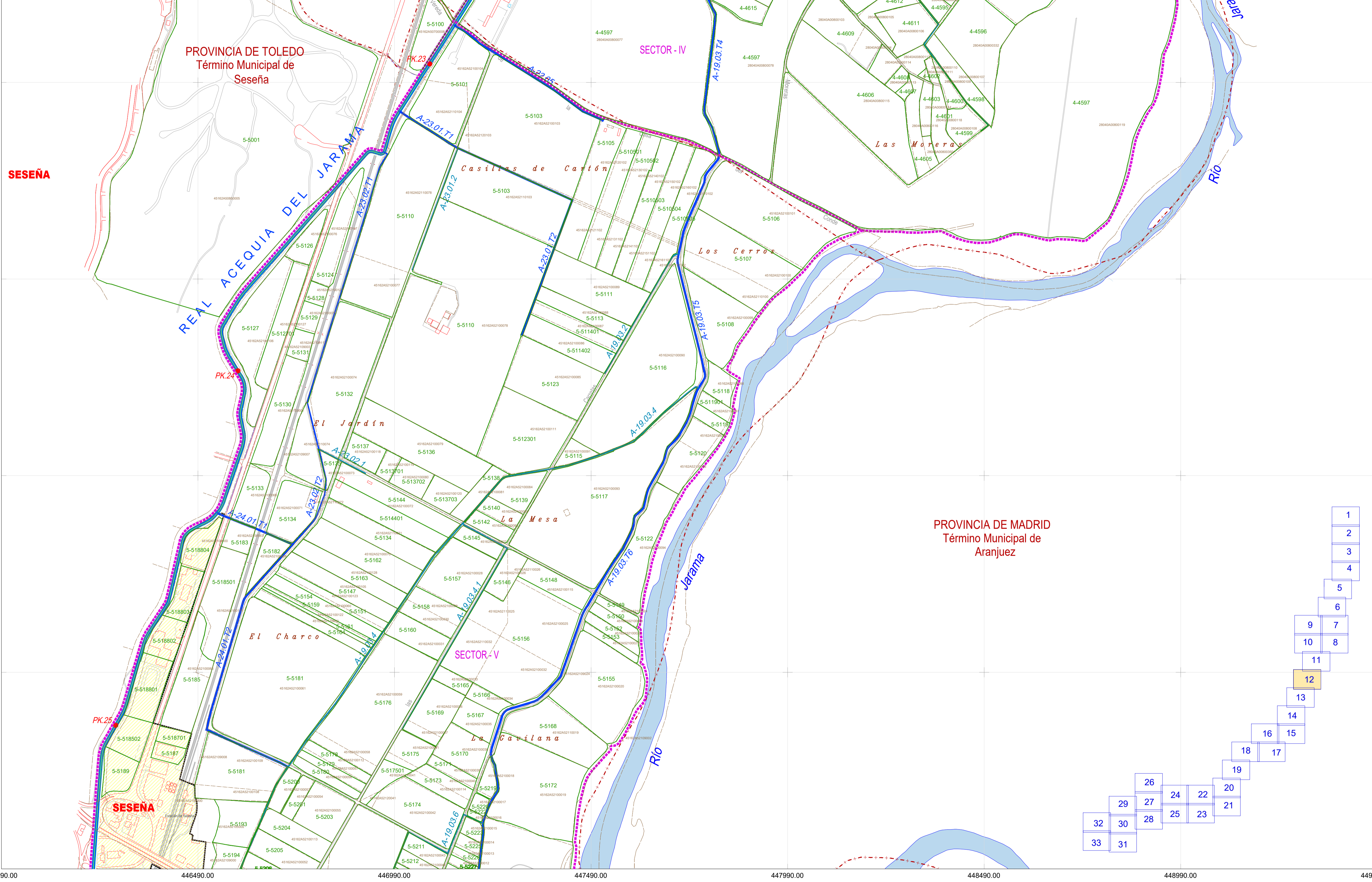


4440982.00  
4440482.00  
4439982.00  
4439482.00  
4438982.00  
4438482.00  
445990.00 446490.00 446990.00 447490.00 447990.00 448490.00 448990.00 449490.00

LEYENDA CATASTRO Y PARCELARIO

- PERIMETRO CATASTRAL
- 000000000000X REFERENCIA CATASTRAL (\*)
- DELIMITACIÓN DE EXPEDIENTE
- X-XXXXXX REFERENCIA DE EXPEDIENTE

(\*) NOTA:  
NO TODAS LAS REFERENCIAS CATASTRALES DE LA ZONA REGABLE APARECEN EN EL PLANO. PARA FACILITAR LA VISIBILIDAD, ALGUNAS HAN SIDO RETIRADAS



GOBIERNO DE ESPAÑA

MINISTERIO PARA LA TRANSICIÓN ECOLÓGICA Y EL RETO DEMOGRÁFICO

CONFEDERACIÓN HIDROGRÁFICA DEL TAJO

Secretaría de Estado de Medio Ambiente  
Dirección General del Agua  
Confederación Hidrográfica del Tajo

SISTEMA INTEGRADO DE GESTIÓN DE ELENOS DE REGADÍO

ESCALA  
1/5000  
0 50 100 150m.  
ORIGINAL DIN A1

ZONA REGABLE REAL ACEQUIA DEL JARAMA  
PARCELARIO  
INFORMACIÓN PÚBLICA

FECHA	Nº_PLANO	1.3
MAYO 2021	HOJA	12 DE 33