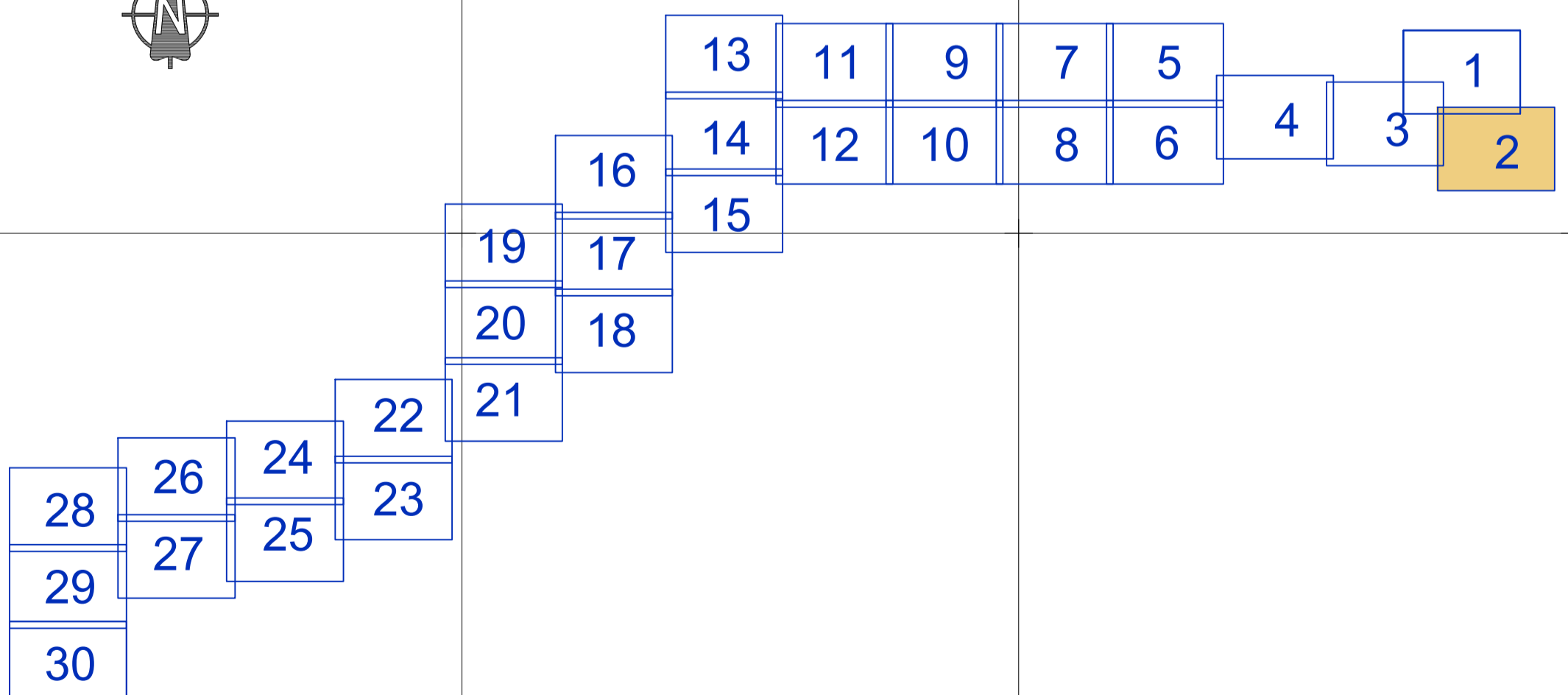
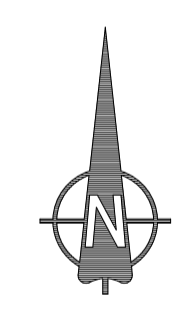


LEYENDA CATASTRO Y PARCELARIO

---	PERIMETRO CATASTRAL
0000000000000X	REFERENCIA CATASTRAL (*)
---	DELIMITACIÓN DE EXPEDIENTE
X-XXXXXX	REFERENCIA DE EXPEDIENTE

(*) NOTA:
NO TODAS LAS REFERENCIAS CATASTRALES DE LA ZONA REGABLE APARECEN EN EL PLANO. PARA FACILITAR LA VISIBILIDAD, ALGUNAS HAN SIDO RETIRADAS



PR-126_AR_IP_02_30.DWG

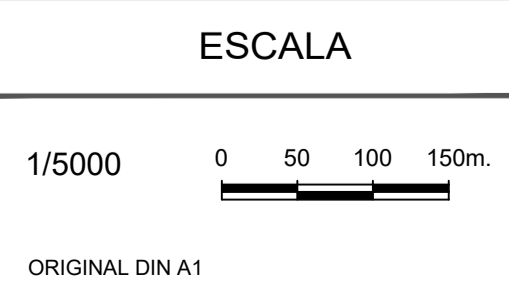


MINISTERIO PARA LA TRANSICIÓN ECOLÓGICA Y EL RETO DEMOGRÁFICO

CONFEDERACIÓN HIDROGRÁFICA DEL TAJO

Secretaría de Estado de Medio Ambiente
Dirección General del Agua
Confederación Hidrográfica del Tajo

SISTEMA INTEGRADO DE GESTIÓN DE ELENOS DE REGADÍO



ZONA REGABLE DE ARANJUEZ
PARCELARIO
INFORMACIÓN PÚBLICA

FECHA	Nº_PLANO	1.3
JUNIO 2021	HOJA	2 DE 30