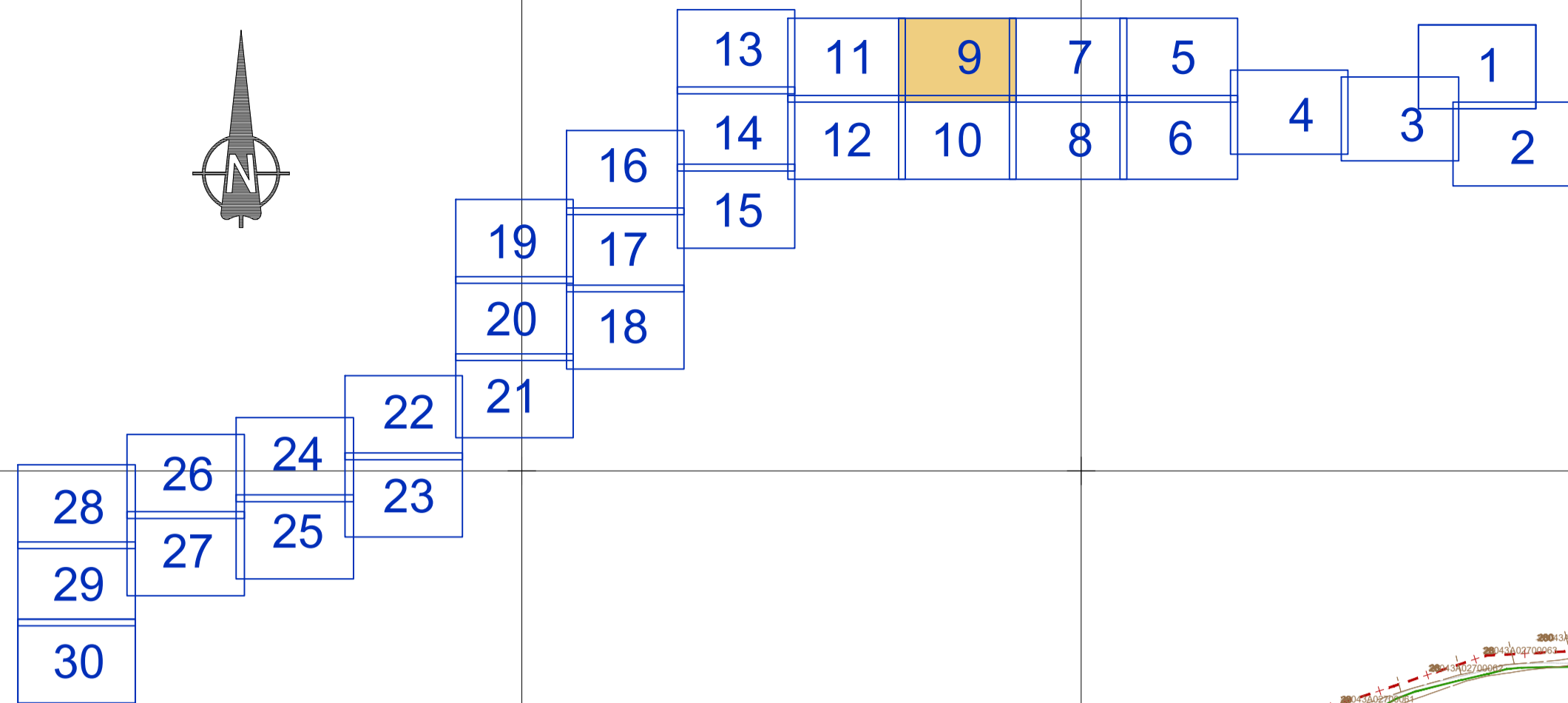
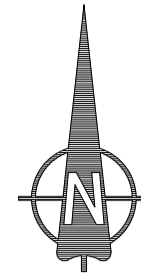


4435850.00



LEYENDA CATASTRO Y PARCELARIO	
	PERIMETRO CATASTRAL
	REFERENCIA CATASTRAL (*)
	DELIMITACIÓN DE EXPEDIENTE
	REFERENCIA DE EXPEDIENTE

(*) NOTA:
NO TODAS LAS REFERENCIAS CATASTRALES DE LA ZONA REGABLE APARECEN EN EL PLANO. PARA FACILITAR LA VISIBILIDAD, ALGUNAS HAN SIDO RETIRADAS

4435350.00

T.M. CIENPOZUELOS (MADRID)

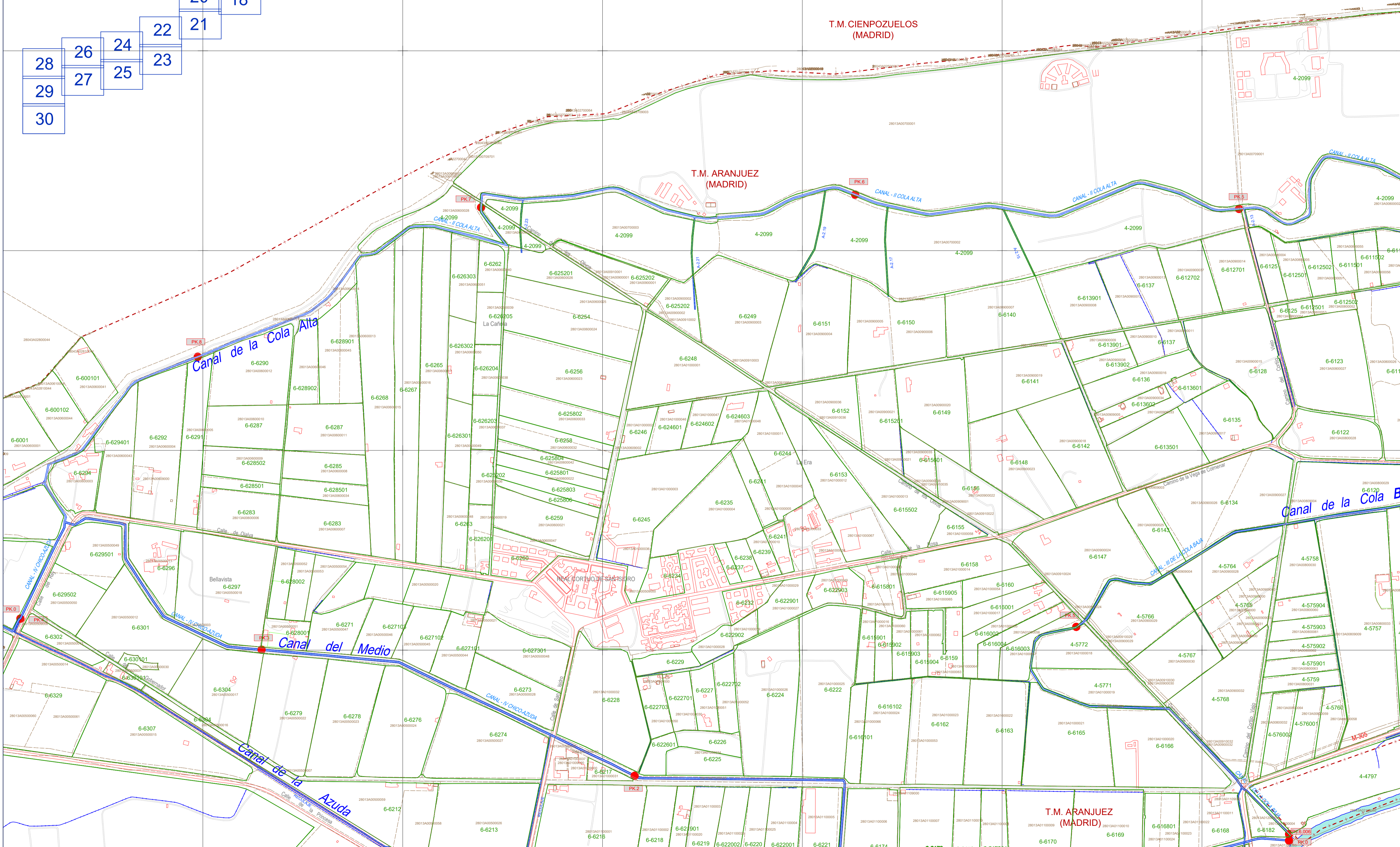
T.M. ARANJUEZ (MADRID)

4434850.00

4434350.00

4433850.00

4433350.00



450337.00

450837.00

451337.00

451837.00

452337.00

452837.00

453337.00

453837.00

PR-126_AR_IP_D9_30.DWG



MINISTERIO PARA LA TRANSICIÓN ECOLÓGICA Y EL RETO DEMOGRÁFICO

CONFEDERACIÓN HIDROGRÁFICA DEL TAJO

Secretaría de Estado de Medio Ambiente
Dirección General del Agua
Confederación Hidrográfica del Tajo

SISTEMA INTEGRADO DE GESTIÓN DE ELENOS DE REGADÍO

ESCALA

1/5000 0 50 100 150m.

ORIGINAL DIN A1

ZONA REGABLE DE ARANJUEZ
PARCELARIO
INFORMACIÓN PÚBLICA

FECHA

JUNIO 2021

Nº_PLANO

HOJA

1.3

9 DE 30