

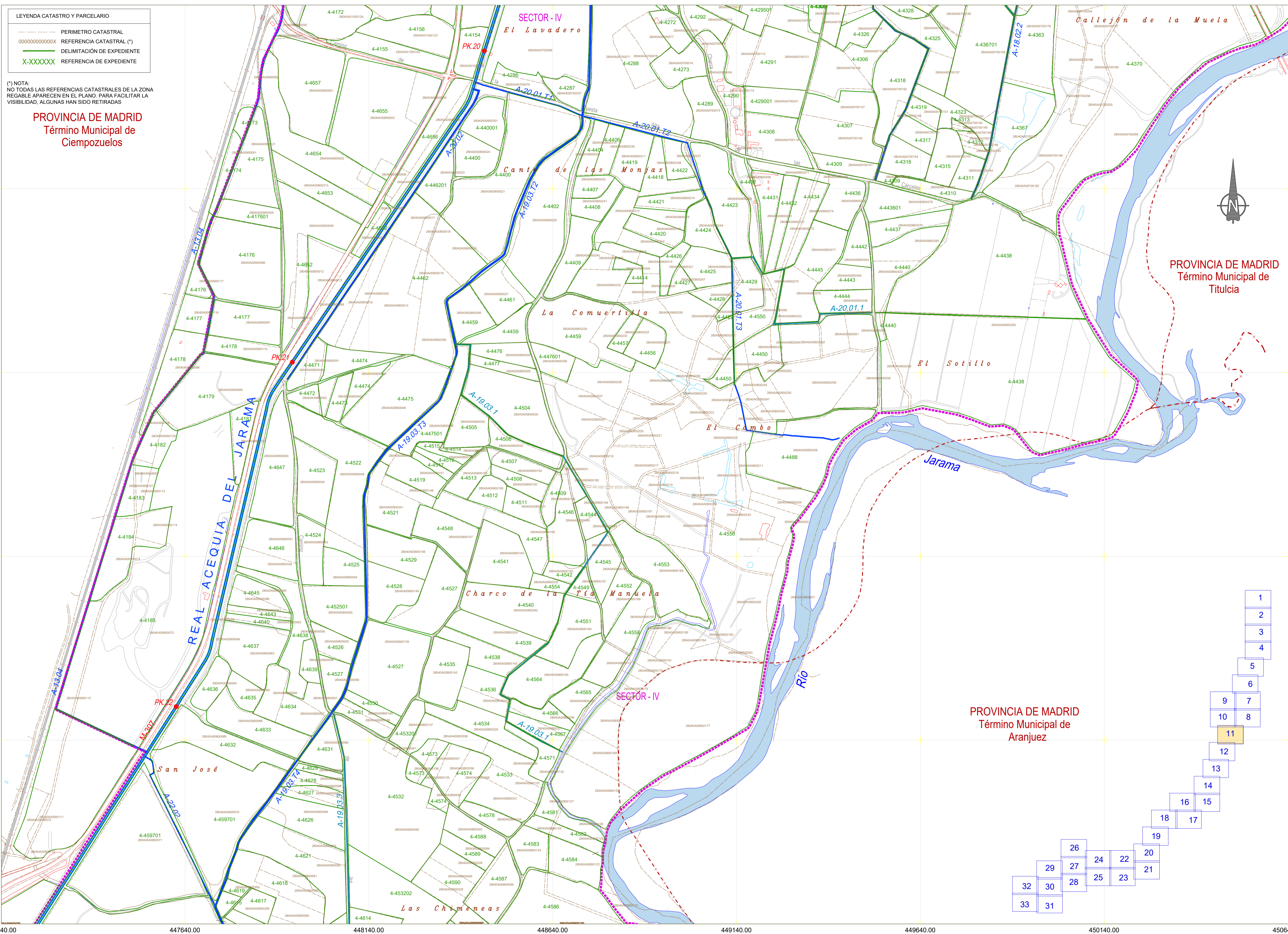
4443282.00
4442782.00
4442282.00
4441782.00
4441282.00
4440782.00

LEYENDA CATASTRO Y PARCELARIO

—	PERIMETRO CATASTRAL
000000000000X	REFERENCIA CATASTRAL (*)
—	DELIMITACIÓN DE EXPEDIENTE
X-XXXXXX	REFERENCIA DE EXPEDIENTE

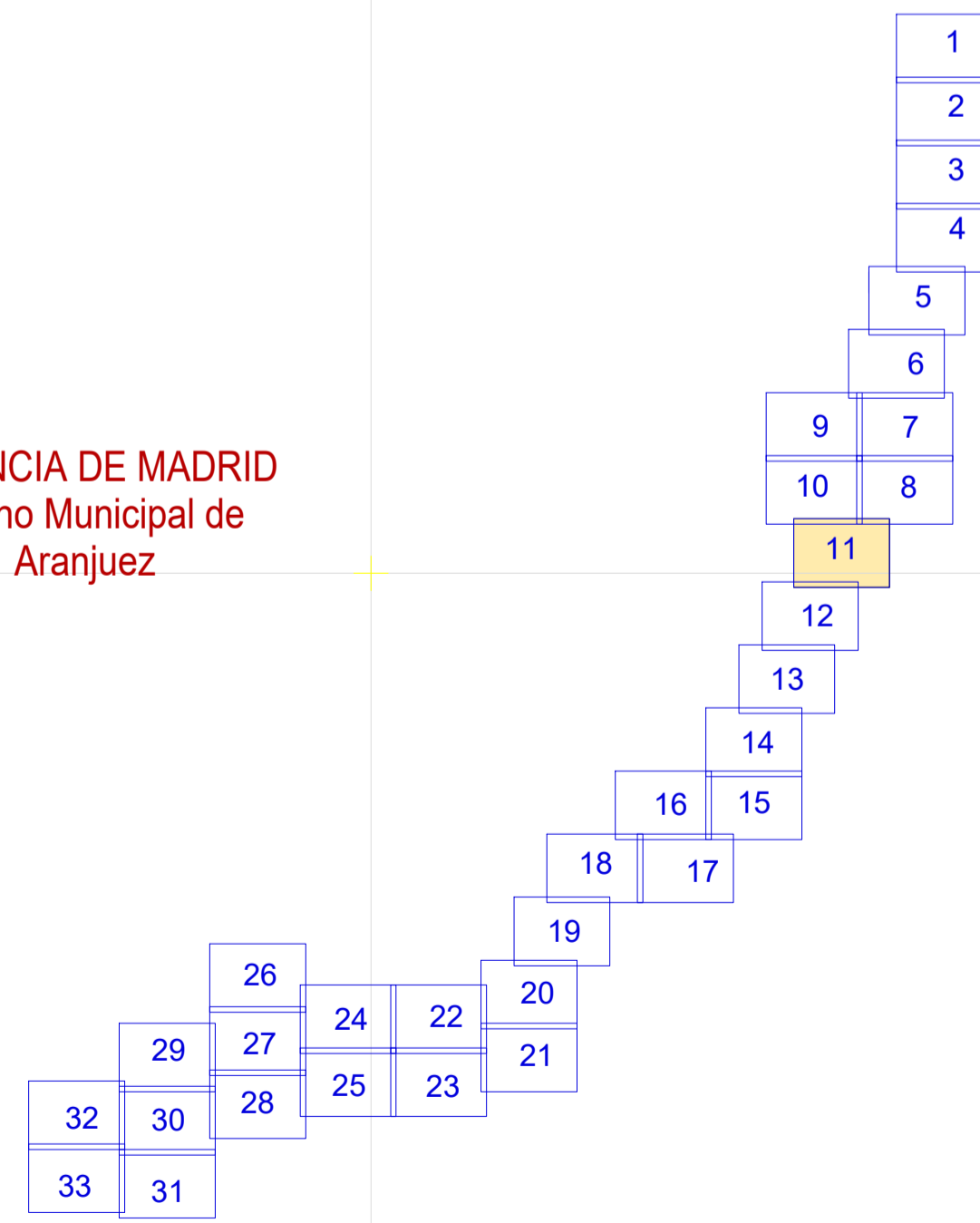
(*) NOTA:
NO TODAS LAS REFERENCIAS CATASTRALES DE LA ZONA
REGABLE APARECEN EN EL PLANO. PARA FACILITAR LA
VISIBILIDAD, ALGUNAS HAN SIDO RETIRADAS

PROVINCIA DE MADRID
Término Municipal de
Ciempozuelos



PROVINCIA DE MADRID
Término Municipal de
Titulcia

PROVINCIA DE MADRID
Término Municipal de
Aranjuez



447140.00 447640.00 448140.00 448640.00 449140.00 449640.00 450140.00 450640.00

PR-126_JA103_11_33.DWG

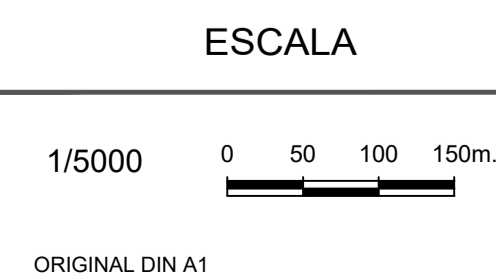


MINISTERIO
PARA LA TRANSICIÓN ECOLÓGICA
Y EL RETO DEMOGRÁFICO

CONFEDERACIÓN
HIDROGRÁFICA
DEL TAJO

Secretaría de Estado de Medio Ambiente
Dirección General del Agua
Confederación Hidrográfica del Tajo

SISTEMA INTEGRADO
DE GESTIÓN DE
ELENOS DE REGADÍO



ZONA REGABLE REAL ACEQUIA DEL JARAMA
PARCELARIO
INFORMACIÓN PÚBLICA

FECHA

MAYO 2021

Nº_PLANO

HOJA

1.3

11 DE 33