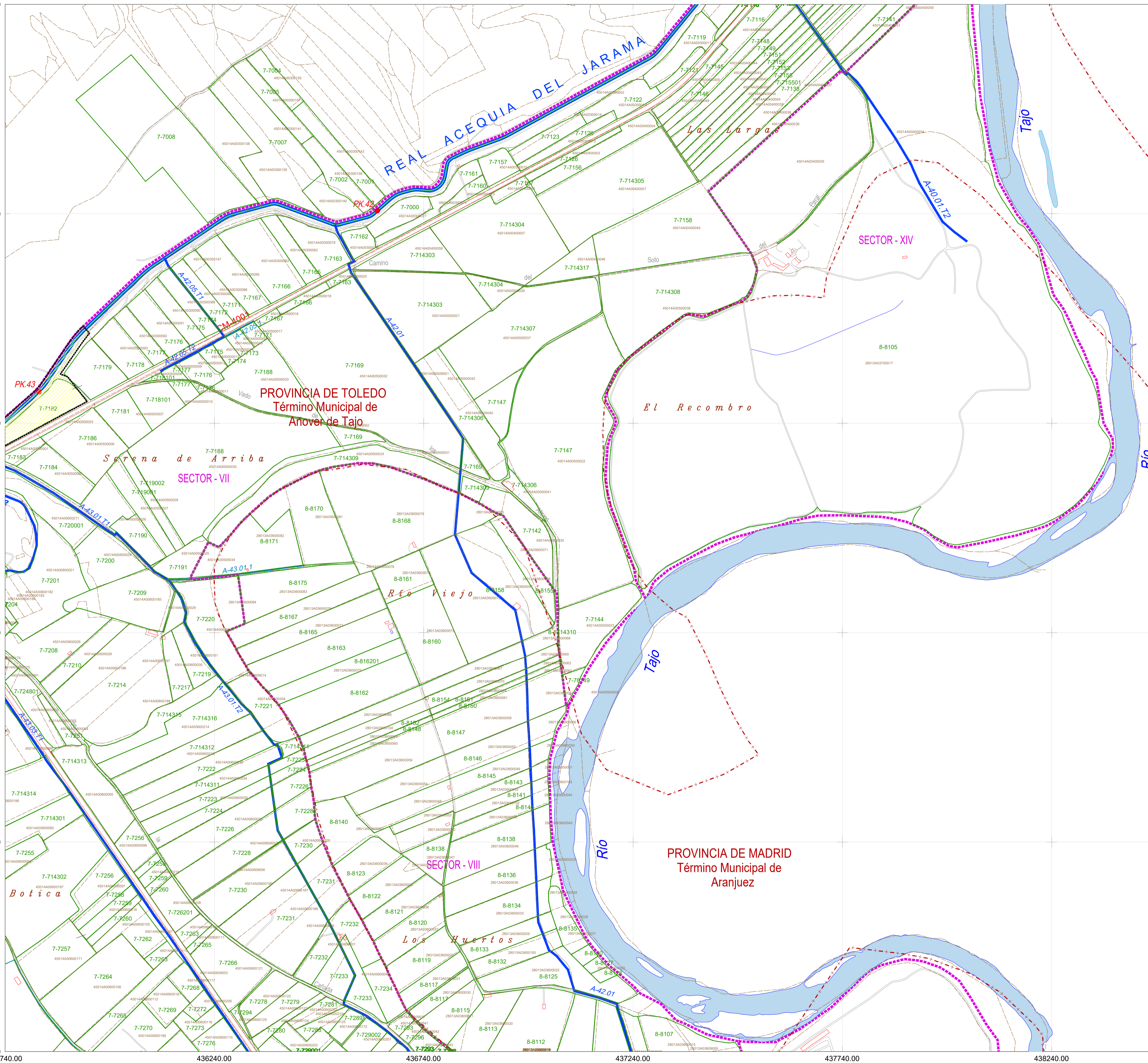


4427182.00
4426682.00
4426182.00
4425682.00
4425182.00
4424682.00



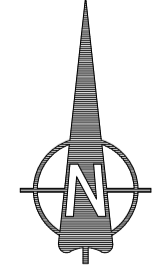
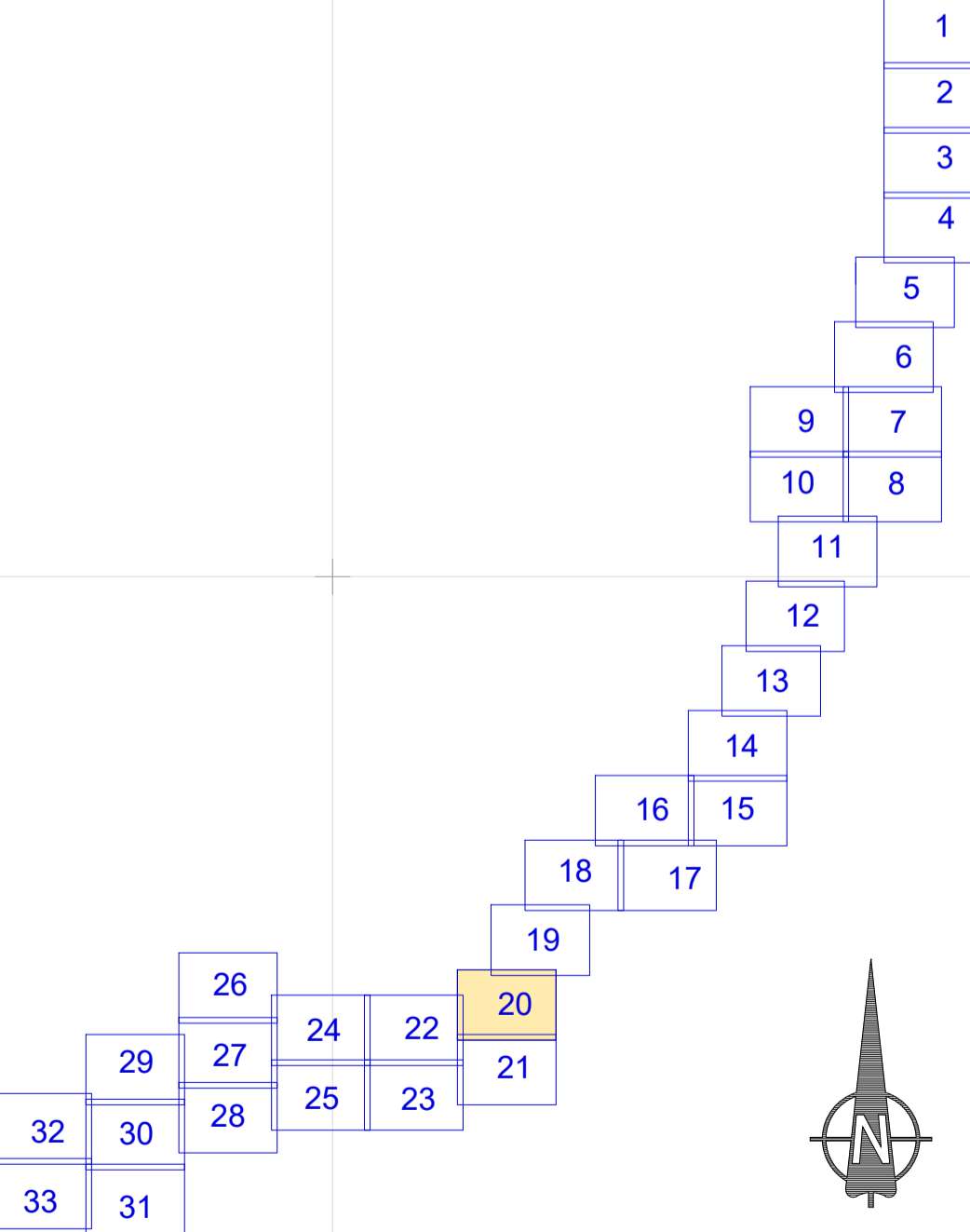
LEYENDA CATASTRO Y PARCELARIO	
---	PERIMETRO CATASTRAL
000000000000X	REFERENCIA CATASTRAL (*)
---	DELIMITACIÓN DE EXPEDIENTE
X-XXXXXX	REFERENCIA DE EXPEDIENTE

(*) NOTA:
NO TODAS LAS REFERENCIAS CATASTRALES DE LA ZONA REGABLE APARECEN EN EL PLANO. PARA FACILITAR LA VISIBILIDAD, ALGUNAS HAN SIDO RETIRADAS

PROVINCIA DE MADRID
Término Municipal de
Aranjuez

PROVINCIA DE TOLEDO
Término Municipal de
Anover de Tajo

PROVINCIA DE MADRID
Término Municipal de
Aranjuez



PR-126_JA103_20_33.DWG

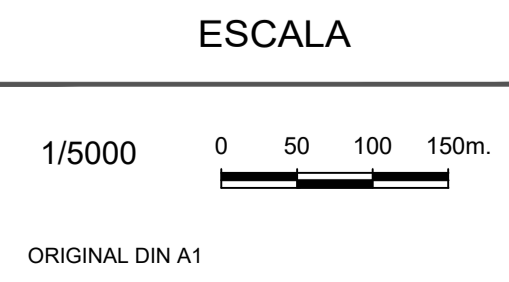


MINISTERIO PARA LA TRANSICIÓN ECOLÓGICA Y EL RETO DEMOGRÁFICO

CONFEDERACIÓN HIDROGRÁFICA DEL TAJO

Secretaría de Estado de Medio Ambiente
Dirección General del Agua
Confederación Hidrográfica del Tajo

SISTEMA INTEGRADO DE GESTIÓN DE ELENOS DE REGADÍO



ZONA REGABLE REAL ACEQUIA DEL JARAMA
PARCELARIO
INFORMACIÓN PÚBLICA

FECHA	Nº_PLANO	1.3
MAYO 2021	HOJA	20 DE 33