






Tramos navegables

Embalse navegable: Valdeobispo

-  Permitida la navegación
-  Prohibida la navegación durante un periodo concreto del año
-  Prohibida navegación deportiva y de recreo

Ríos navegables

-  Permitida la navegación
-  Prohibida la navegación durante un periodo concreto del año

4.450.000

4.450.000

4.440.000

4.440.000

Cáceres

E. Valdeobispo

E. Guijo de Granadilla

Coordenada 16
UTM X: 230.496
UTM Y: 4.450.141

Coordenada 17
UTM X: 227.739
UTM Y: 4.449.041

Río Alagón

Río Jerte



Fecha: Marzo de 2017

1:100.000
3 Km.