EVOLUCIÓN DE LOS INDICADORES DE ESCASEZ

PLAN ESPECIAL DE SEQUÍA APROBADO POR ORDEN TED/601/2026

OCTUBRE DE 2026



Oficina de Planificación Hidrológica
Confederación Hidrográfica del Tajo

GOBIERNO DE ESPAÑA
MINISTERIO PARA LA TRANSICIÓN ECOLÓGICA Y EL RETO DEMOGRÁFICO
CONFEDERACIÓN HIDROGRÁFICA DEL TAJO, O.A.

Evolución de los indicadores de escasez.

Mapa del estado de los indicadores de escasez 1

Informe de la situación por unidades territoriales de escasez 2

Eje del Tajo hasta Azután 3
Tajuña 4
Riegos del Henares 5
Abastecimiento de la Mancomunidad de Aguas del Sorbe 6
Abastecimiento de Madrid 7
Alberche 8
Abastecimiento del sistema Toledo 9
Riegos del Tiétar 10
Riegos del Alagón 11
Abastecimiento del sistema Béjar 12
Riegos del Ambroz 13
Abastecimiento de Plasencia 14
Riegos del Árrago 15
Bajo Tajo 16
Abastecimiento del sistema Cáceres 17
Abastecimiento del sistema Santa Lucía 18

Pronóstico por unidades territoriales de escasez 19

Eje del Tajo hasta Azután 20
Tajuña 21
Riegos del Henares 22
Abastecimiento de la Mancomunidad de Aguas del Sorbe 23
Abastecimiento de Madrid 24
Alberche 25
Abastecimiento del sistema Toledo 26
Riegos del Tiétar 27
Riegos del Alagón 28
Abastecimiento del sistema Béjar 29
Riegos del Ambroz 30
Abastecimiento de Plasencia 31
Riegos del Árrago 32
Bajo Tajo 33
Abastecimiento del sistema Cáceres 34
Abastecimiento del sistema Santa Lucía 35

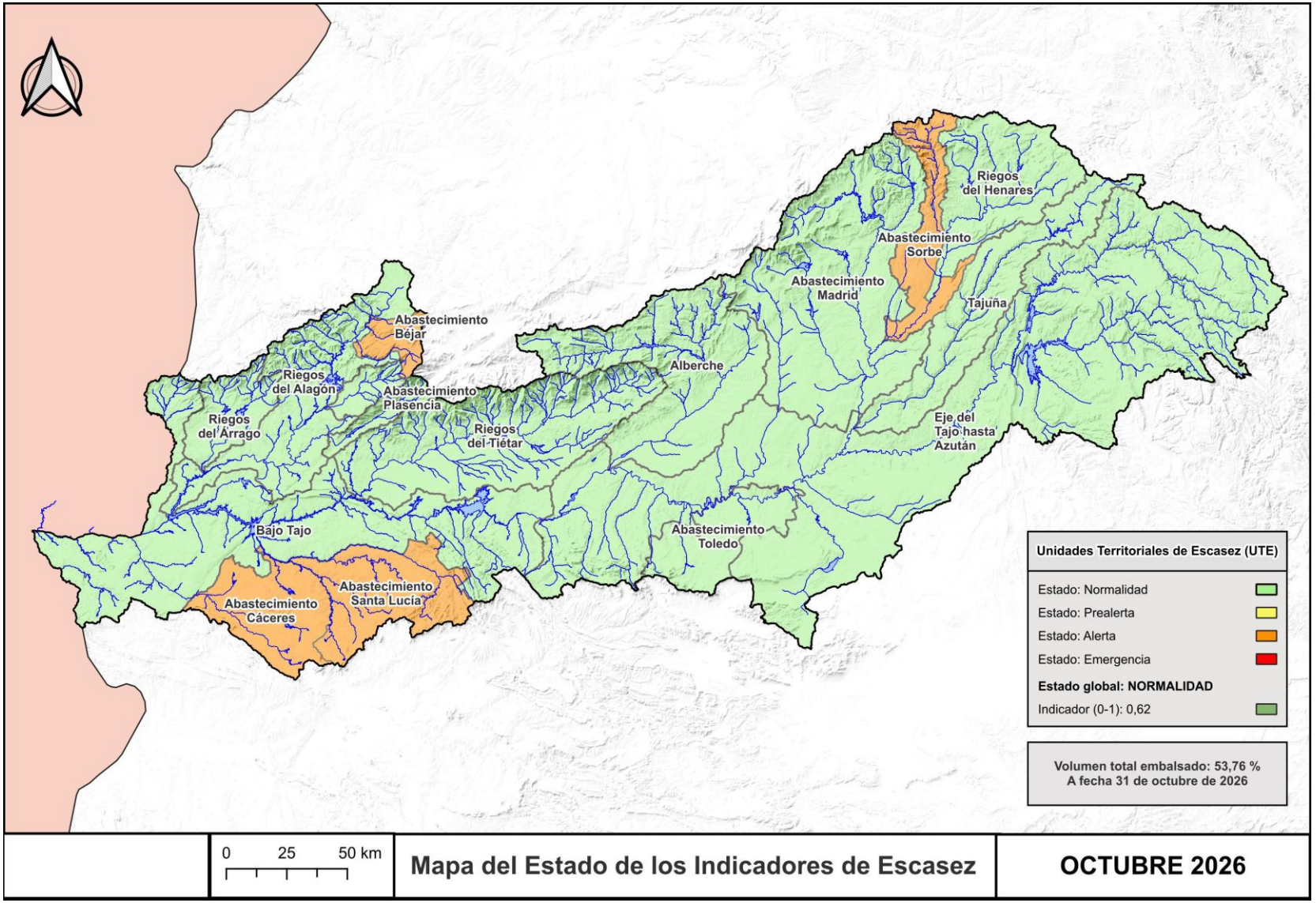
Riegos del Henares
Abastecimiento Sorbe
Abastecimiento Madrid
Tajuña
Abastecimiento Béjar
Alberche
Riegos del Alagón
Abastecimiento Plasencia
Riegos del Árrago
Riegos del Tiétar
Eje del Tajo hasta Azután
Bajo Tajo
Abastecimiento Toledo
Abastecimiento Santa Lucía
Abastecimiento Cáceres
Unidades Territoriales de Escasez (UTE)
Estado: Normalidad
Estado: Prealerta
Estado: Alerta
Estado: Emergencia
Estado global: NORMALIDAD
Indicador (0-1): 0,62
Volumen total embalsado: 53,76 %
A fecha 31 de octubre de 2026
0 25 50 km
Mapa del Estado de los Indicadores de Escasez
OCTUBRE 2026

Informe de la situación por unidades territoriales de escasez

Unidad Territorial de Escasez: **UTE 01 Eje del Tajo hasta Azután** **octubre de 2026**

Objetivo del indicador de escasez: Permitir la identificación objetiva de situaciones de dificultad para atender a las demandas de agua superficial situadas en el eje del río Tajo, desde el embalse de Bolarque hasta la cola del embalse de Azután.

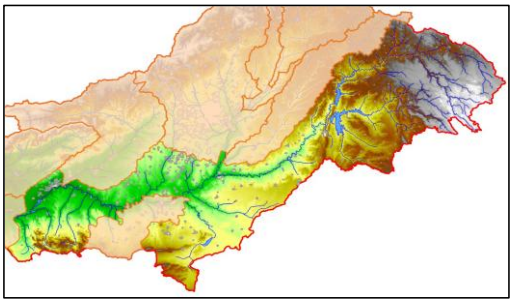

Evolución del indicador en el año hidrológico (datos del último día del mes): El indicador de esta UTE son las reservas de los embalses de Entrepeñas y Buendía.

Fuente de los datos: Comisaría de Aguas de la CHT.

	oct-2026 (hm³)	nov-2026 (hm³)	dic-2026 (hm³)	ene-2027 (hm³)	feb-2027 (hm³)	mar-2027 (hm³)	abr-2027 (hm³)	may-2027 (hm³)	jun-2027 (hm³)	jul-2027 (hm³)	ago-2027 (hm³)	sep-2027 (hm³)
Entrepeñas	482,83											
Buendía	797,45											
TOTAL indicador	1280,28											
Indicador normalizado	0,71											

Umbrales de la UTE (fijados en el Plan Especial de Sequía, aprobado por OM/TED/601/2026):

	Octubre (hm³)	Noviembre (hm³)	Diciembre (hm³)	Enero (hm³)	Febrero (hm³)	Marzo (hm³)	Abril (hm³)	Mayo (hm³)	Junio (hm³)	Julio (hm³)	Agosto (hm³)	Septiembre (hm³)
Curva de resguardo	2453,56	2453,56	2153,27	2153,27	2153,27	2453,56	2453,56	2453,56	2453,56	2453,56	2453,56	2453,56
Normalidad-Prealerta	400,00	400,00	400,00	400,00	400,00	400,00	400,00	400,00	400,00	400,00	400,00	400,00
Prealerta-Alerta	140,32	160,19	196,58	239,39	279,81	317,54	342,52	351,19	307,67	234,90	166,68	140,00
Alerta-Emergencia	116,20	123,53	150,59	168,32	200,52	239,62	265,92	282,36	246,34	190,10	135,40	116,20

A finales del mes de OCTUBRE de 2026, el indicador alcanza un valor de 1280,28 hm³, que una vez normalizado es de 0,71.
En base a esto, la situación de escasez para NOVIEMBRE de 2026 en esta UTE será de NORMALIDAD.

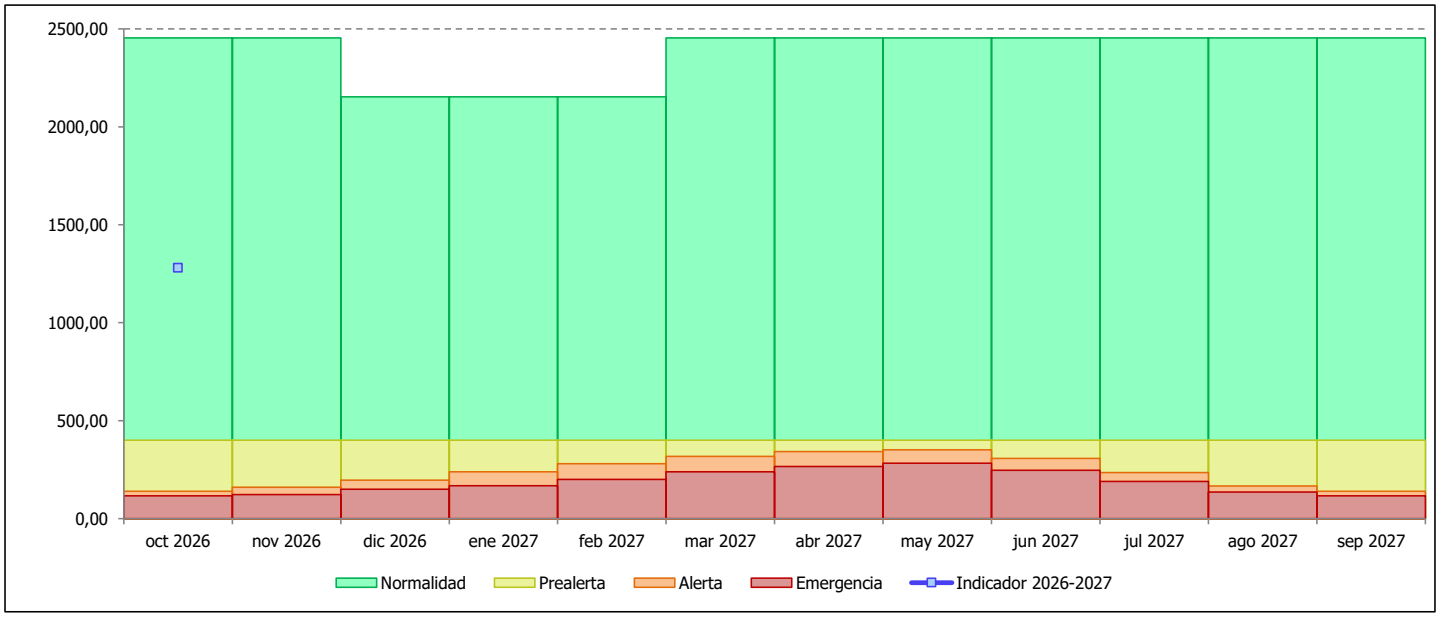

Unidad Territorial de Escasez: **UTE 02 Tajuña** **octubre de 2026**

Objetivo del indicador de escasez: Permitir la identificación objetiva de situaciones de dificultad para atender a las demandas de agua superficial situadas en el eje del río Tajuña, aguas abajo del embalse de La Tajera.

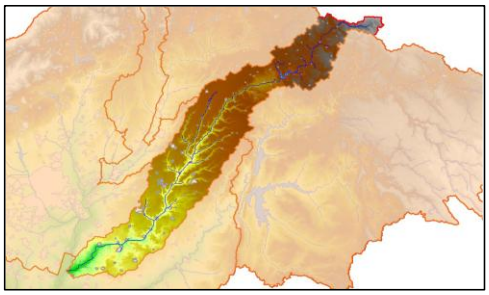

Evolución del indicador en el año hidrológico (datos del último día del mes): El indicador de esta UTE son las reservas del embalse de La Tajera.

Fuente de los datos: Comisaría de Aguas de la CHT.

	oct-2026 (hm³)	nov-2026 (hm³)	dic-2026 (hm³)	ene-2027 (hm³)	feb-2027 (hm³)	mar-2027 (hm³)	abr-2027 (hm³)	may-2027 (hm³)	jun-2027 (hm³)	jul-2027 (hm³)	ago-2027 (hm³)	sep-2027 (hm³)
La Tajera	31,47											
TOTAL indicador	31,47											
Indicador normalizado	0,67											

Umbrales de la UTE (fijados en el Plan Especial de Sequía, aprobado por OM/TED/601/2026):

	Octubre (hm³)	Noviembre (hm³)	Diciembre (hm³)	Enero (hm³)	Febrero (hm³)	Marzo (hm³)	Abril (hm³)	Mayo (hm³)	Junio (hm³)	Julio (hm³)	Agosto (hm³)	Septiembre (hm³)
Curva de resguardo	59,56	59,56	59,56	59,56	59,56	59,56	59,56	59,56	59,56	59,56	59,56	59,56
Normalidad-Prealerta	17,57	18,98	21,83	29,95	34,66	36,13	37,11	37,56	34,49	27,08	21,09	17,00
Prealerta-Alerta	11,75	13,17	15,91	21,34	26,29	28,52	30,38	29,82	26,62	20,02	14,71	11,00
Alerta-Emergencia	8,89	10,10	12,63	15,45	18,62	21,01	23,09	23,01	20,69	15,38	11,08	8,00

A finales del mes de OCTUBRE de 2026, el indicador alcanza un valor de 31,47 hm³, que una vez normalizado es de 0,67.
En base a esto, la situación de escasez para NOVIEMBRE de 2026 en esta UTE será de NORMALIDAD.

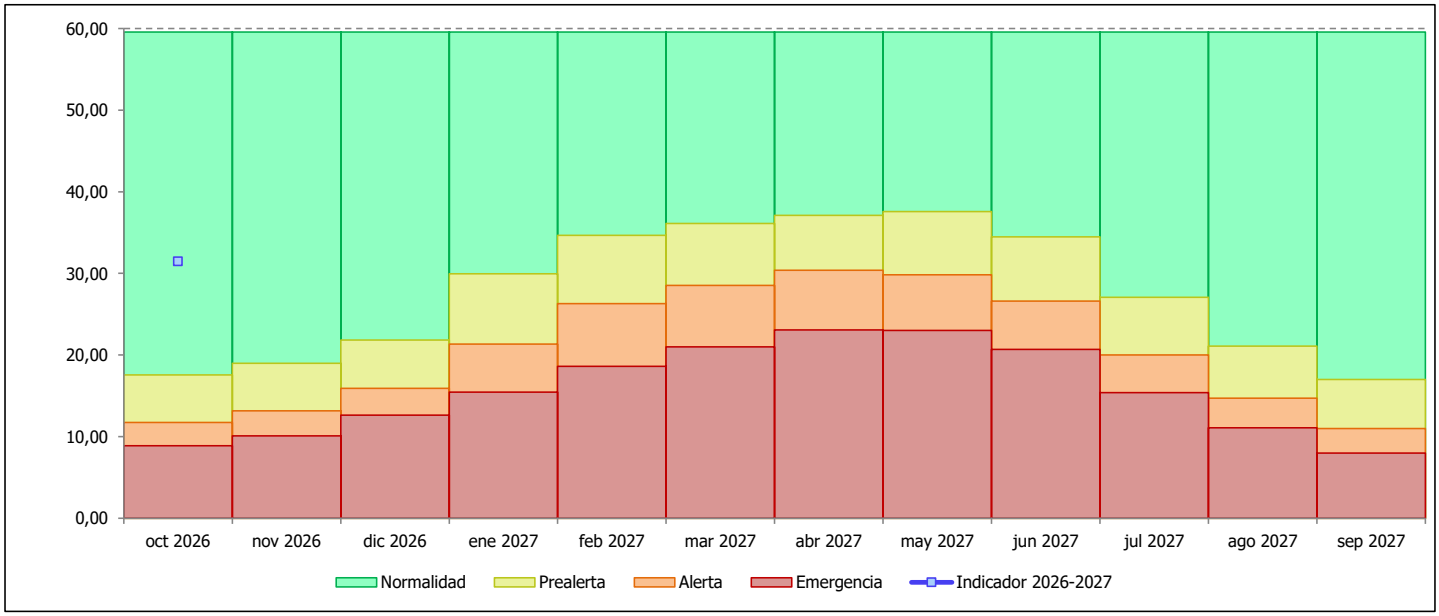

Unidad Territorial de Escasez: **UTE 03 Riegos del Henares** **octubre de 2026**

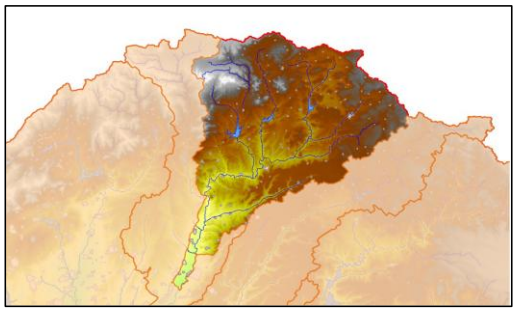

Objetivo del indicador de escasez: Permitir la identificación objetiva de situaciones de dificultad para atender a las demandas de regadío atendido con aguas superficiales comprendidas entre los embalses de Alcorlo, Pálmaces y El Atance, y la toma de la Zona Regable del Canal del Henares.

Evolución del indicador en el año hidrológico (datos del último día del mes): El indicador de esta UTE son las reservas de los embalses de Alcorlo, Pálmaces y El Atance.

Fuente de los datos: Comisaría de Aguas de la CHT.

	oct-2026 (hm³)	nov-2026 (hm³)	dic-2026 (hm³)	ene-2027 (hm³)	feb-2027 (hm³)	mar-2027 (hm³)	abr-2027 (hm³)	may-2027 (hm³)	jun-2027 (hm³)	jul-2027 (hm³)	ago-2027 (hm³)	sep-2027 (hm³)
Alcorlo	95,58											
Pálmaces	18,94											
El Atance	17,61											
TOTAL indicador	132,12											
Indicador normalizado	0,73											

Umbrales de la UTE (fijados en el Plan Especial de Sequía, aprobado por OM/TED/601/2026):

	Octubre (hm³)	Noviembre (hm³)	Diciembre (hm³)	Enero (hm³)	Febrero (hm³)	Marzo (hm³)	Abril (hm³)	Mayo (hm³)	Junio (hm³)	Julio (hm³)	Agosto (hm³)	Septiembre (hm³)
Curva de resguardo	212,01	212,01	212,01	200,55	200,55	200,55	209,13	209,13	209,13	223,36	223,36	223,36
Normalidad-Prealerta	64,17	66,41	83,96	115,12	133,61	138,34	134,92	127,66	117,45	96,09	75,80	64,00
Prealerta-Alerta	40,60	43,10	60,82	92,09	113,39	116,00	112,67	105,49	94,25	71,16	51,61	40,00
Alerta-Emergencia	20,70	23,26	41,01	72,31	93,35	93,38	89,54	81,12	65,56	49,23	32,65	20,00

A finales del mes de OCTUBRE de 2026, el indicador alcanza un valor de 132,12 hm³, que una vez normalizado es de 0,73.
En base a esto, la situación de escasez para NOVIEMBRE de 2026 en esta UTE será de NORMALIDAD.

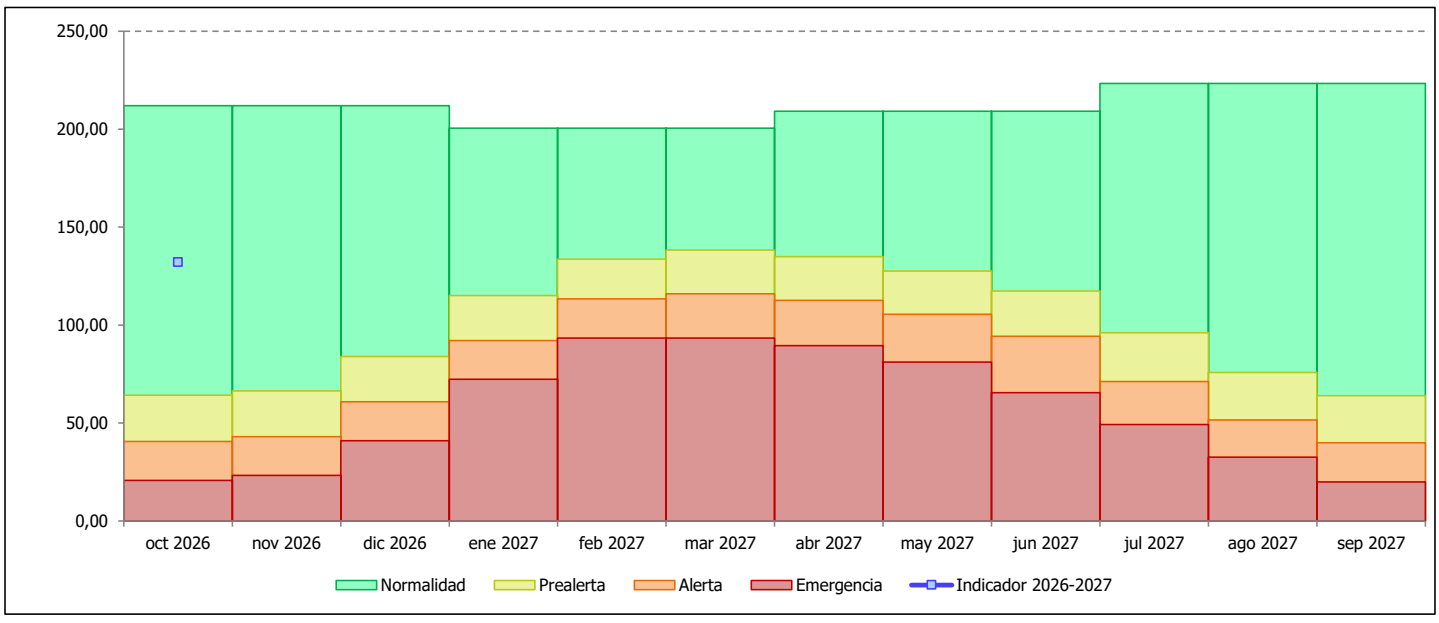

Unidad Territorial de Escasez: **UTE 04 Abastecimiento de la Mancomunidad de Aguas del Sorbe** **octubre de 2026**

Objetivo del indicador de escasez: Permitir la identificación objetiva de situaciones de dificultad para atender a las demandas de abastecimiento de la ETAP de Mohernando, que tienen su toma principal en el embalse de Beleña y una toma de apoyo en el embalse de Alcorlo.

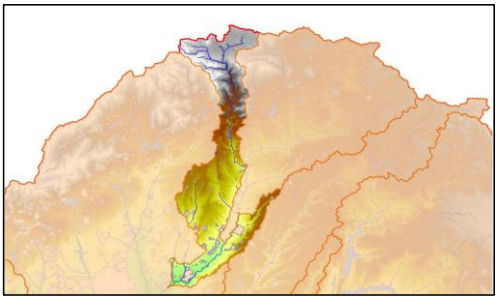

Evolución del indicador en el año hidrológico (datos del último día del mes): El indicador de esta UTE son las reservas del embalse de Beleña.

Fuente de los datos: Comisaría de Aguas de la CHT.

	oct-2026 (hm³)	nov-2026 (hm³)	dic-2026 (hm³)	ene-2027 (hm³)	feb-2027 (hm³)	mar-2027 (hm³)	abr-2027 (hm³)	may-2027 (hm³)	jun-2027 (hm³)	jul-2027 (hm³)	ago-2027 (hm³)	sep-2027 (hm³)
Beleña	17,39											
TOTAL indicador	17,39											
Indicador normalizado	0,29											

Umbrales de la UTE (fijados en el Plan Especial de Sequía, aprobado por OM/TED/601/2026):

	Octubre (hm³)	Noviembre (hm³)	Diciembre (hm³)	Enero (hm³)	Febrero (hm³)	Marzo (hm³)	Abril (hm³)	Mayo (hm³)	Junio (hm³)	Julio (hm³)	Agosto (hm³)	Septiembre (hm³)
Curva de resguardo	37,61	37,61	28,02	28,02	28,02	41,42	41,42	41,42	53,24	53,24	53,24	37,61
Normalidad-Prealerta	29,49	27,49	26,74	24,94	22,11	23,72	25,18	29,46	30,58	27,97	27,89	31,68
Prealerta-Alerta	17,94	23,49	22,74	20,17	17,71	18,57	19,36	21,08	19,24	19,40	19,53	17,49
Alerta-Emergencia	4,31	5,07	6,87	7,98	11,24	14,57	15,15	14,46	13,61	11,50	9,09	6,94

A finales del mes de OCTUBRE de 2026, el indicador alcanza un valor de 17,39 hm³, que una vez normalizado es de 0,29.
En base a esto, la situación de escasez para NOVIEMBRE de 2026 en esta UTE será de ALERTA.

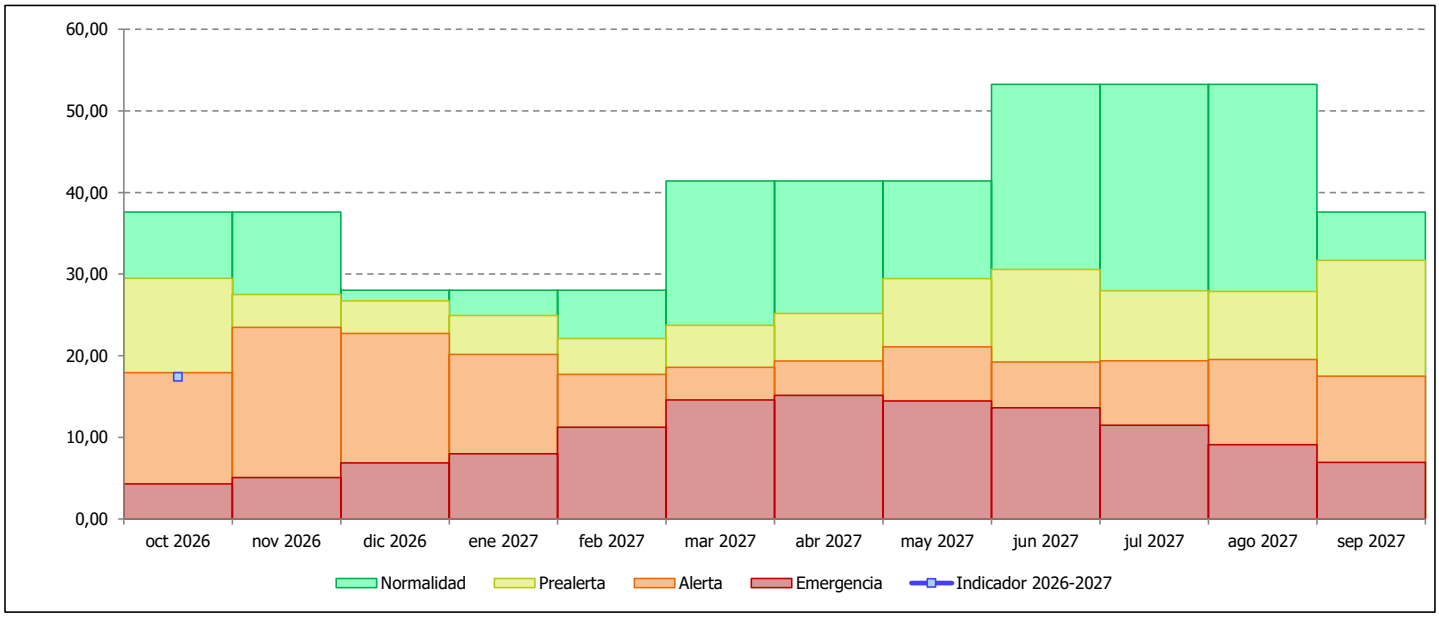

Unidad Territorial de Escasez: **UTE 05 Abastecimiento de Madrid** **octubre de 2026**

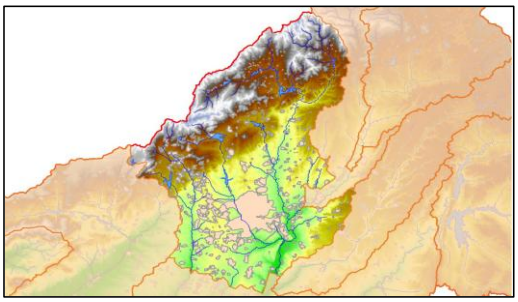

Objetivo del indicador de escasez: Permitir la identificación objetiva de situaciones de dificultad para atender a las demandas de abastecimiento de la Comunidad de Madrid, desde la red del Canal de Isabel II.

Evolución del indicador en el año hidrológico (datos del último día del mes): El indicador de esta UTE son las reservas de los embalses de El Vado, Pinilla, Riosequillo, Puentes Viejas, El Villar, El Atazar, El Vellón, Navacerrada; Santillana, Navalmedio, La Jarosa, Valmayor y La Aceña.

Fuente de los datos: Canal de Isabel II.

	oct-2026 (hm³)	nov-2026 (hm³)	dic-2026 (hm³)	ene-2027 (hm³)	feb-2027 (hm³)	mar-2027 (hm³)	abr-2027 (hm³)	may-2027 (hm³)	jun-2027 (hm³)	jul-2027 (hm³)	ago-2027 (hm³)	sep-2027 (hm³)
El Vado	11,71											
Pinilla	15,14											
Riosequillo	29,84											
Puentes Viejas	31,26											
El Villar	13,54											
El Atazar	274,02											
El Vellón	31,92											
Navacerrada	3,58											
Santillana	48,26											
Navalmedio	0,36											
La Jarosa	2,81											
Valmayor	85,27											
La Aceña	13,14											
TOTAL indicador	560,82											
Indicador normalizado	0,63											

Umbrales de la UTE (fijados en el Plan Especial de Sequía, aprobado por OM/TED/601/2026):

	Octubre (hm³)	Noviembre (hm³)	Diciembre (hm³)	Enero (hm³)	Febrero (hm³)	Marzo (hm³)	Abril (hm³)	Mayo (hm³)	Junio (hm³)	Julio (hm³)	Agosto (hm³)	Septiembre (hm³)
Curva de resguardo	868,22	856,95	780,08	782,08	788,08	875,70	883,05	904,81	914,56	916,33	916,33	906,02
Normalidad-Prealerta	450,30	453,19	456,11	456,12	485,50	537,14	566,45	568,47	544,04	512,66	484,19	457,39
Prealerta-Alerta	301,11	302,03	302,57	291,03	308,68	341,40	386,11	403,99	379,74	347,25	321,85	295,92
Alerta-Emergencia	137,98	141,77	144,98	138,60	155,42	197,88	229,91	234,39	217,91	191,38	166,68	141,26

A finales del mes de OCTUBRE de 2026, el indicador alcanza un valor de 560,82 hm³, que una vez normalizado es de 0,63.
En base a esto, la situación de escasez para NOVIEMBRE de 2026 en esta UTE será de NORMALIDAD.

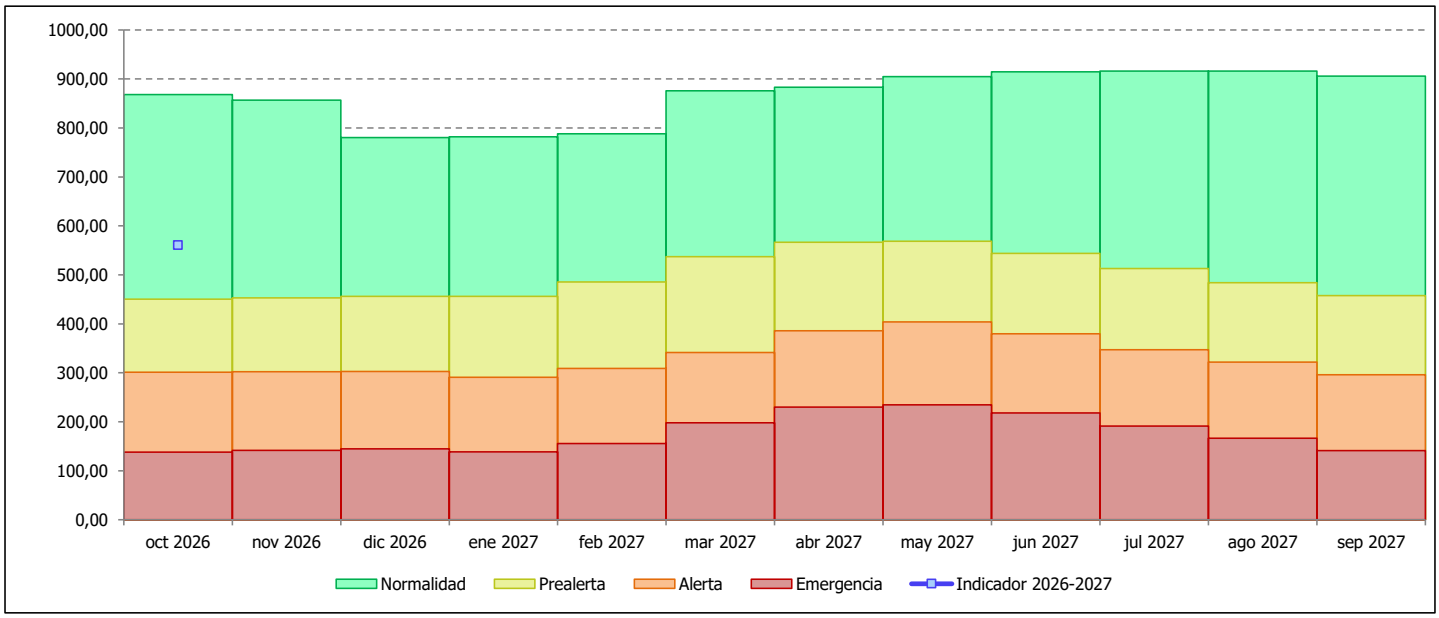

Unidad Territorial de Escasez: **UTE 06 Alberche** **octubre de 2026**

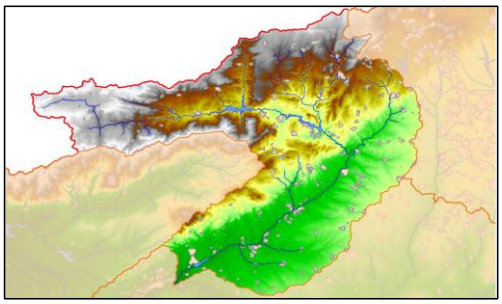

Objetivo del indicador de escasez: Permitir la identificación objetiva de situaciones de dificultad para atender a las demandas de agua superficial que se sitúan entre el embalse de San Juan y la confluencia del Alberche con el Tajo, incluidas las concesiones del Canal de Isabel II y del Sistema Picadas.

Evolución del indicador en el año hidrológico (datos del último día del mes): El indicador de esta UTE son las reservas de los embalses de El Burguillo y San Juan.

Fuente de los datos: Comisaría de Aguas de la CHT.

	oct-2026 (hm³)	nov-2026 (hm³)	dic-2026 (hm³)	ene-2027 (hm³)	feb-2027 (hm³)	mar-2027 (hm³)	abr-2027 (hm³)	may-2027 (hm³)	jun-2027 (hm³)	jul-2027 (hm³)	ago-2027 (hm³)	sep-2027 (hm³)
El Burguillo	74,20											
San Juan	65,31											
TOTAL indicador	139,51											
Indicador normalizado	0,59											

Umbrales de la UTE (fijados en el Plan Especial de Sequía, aprobado por OM/TED/601/2026): - Madrid en normalidad -

	Octubre (hm³)	Noviembre (hm³)	Diciembre (hm³)	Enero (hm³)	Febrero (hm³)	Marzo (hm³)	Abril (hm³)	Mayo (hm³)	Junio (hm³)	Julio (hm³)	Agosto (hm³)	Septiembre (hm³)
Curva de resguardo	325,00	295,35	295,35	295,35	298,64	298,64	298,64	320,64	320,64	320,64	325,00	325,00
Normalidad-Prealerta	98,00	105,33	140,64	206,57	243,90	255,05	262,76	250,17	212,53	158,88	106,12	70,00
Prealerta-Alerta	83,00	84,22	110,90	134,95	177,46	186,58	189,89	186,64	157,55	115,67	74,67	50,00
Alerta-Emergencia	60,00	60,00	64,29	83,56	113,67	130,06	133,87	131,96	110,78	78,49	46,27	26,60

A finales del mes de OCTUBRE de 2026, el indicador alcanza un valor de 139,51 hm³, que una vez normalizado es de 0,59.
En base a esto, la situación de escasez para NOVIEMBRE de 2026 en esta UTE será de NORMALIDAD.

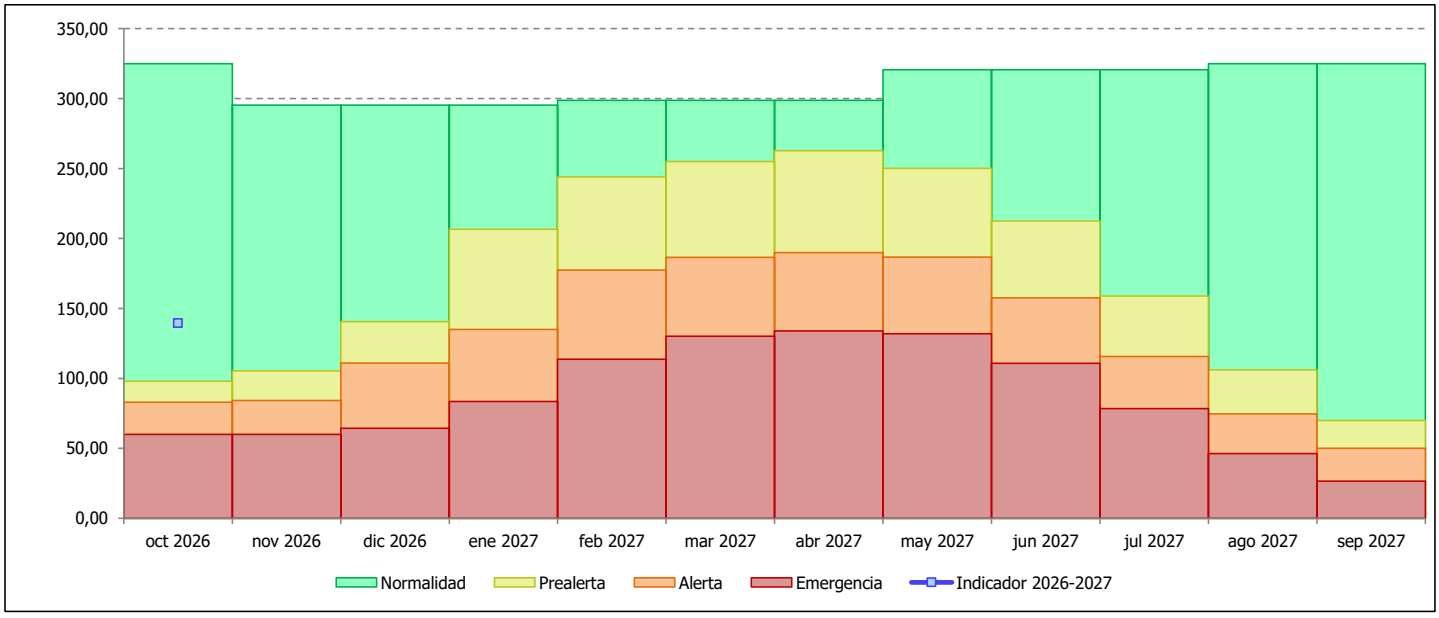

Unidad Territorial de Escasez: **UTE 07 Abastecimiento del sistema Toledo** **octubre de 2026**

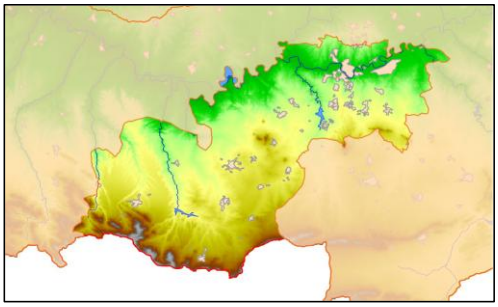

Objetivo del indicador de escasez: Permitir la identificación objetiva de situaciones de dificultad para atender a las demandas del sistema de abastecimiento de Toledo y también, indirectamente, de la Mancomunidad Cabeza del Torcón.

Evolución del indicador en el año hidrológico (datos del último día disponible del mes): El indicador de esta UTE son las reservas de los embalses de Torcón I y Guajaraz.
La intensidad de las restricciones está no obstante condicionada por la situación de la UTE del Alberche.

Fuente de los datos: Comisaría de Aguas de la CHT.

	oct-2026 (hm³)	nov-2026 (hm³)	dic-2026 (hm³)	ene-2027 (hm³)	feb-2027 (hm³)	mar-2027 (hm³)	abr-2027 (hm³)	may-2027 (hm³)	jun-2027 (hm³)	jul-2027 (hm³)	ago-2027 (hm³)	sep-2027 (hm³)
Guajaraz	15,18											
Torcón I	2,61											
TOTAL indicador	17,79											
Indicador normalizado	0,55											

Umbrales de la UTE (fijados en el Plan Especial de Sequía, aprobado por OM/TED/601/2026):

	Octubre (hm³)	Noviembre (hm³)	Diciembre (hm³)	Enero (hm³)	Febrero (hm³)	Marzo (hm³)	Abril (hm³)	Mayo (hm³)	Junio (hm³)	Julio (hm³)	Agosto (hm³)	Septiembre (hm³)
Curva de resguardo	25,01	21,25	21,25	21,25	21,25	22,50	22,50	25,01	25,01	25,01	25,01	25,01
Normalidad-Prealerta	17,05	17,01	17,70	17,91	18,14	18,25	18,70	18,93	18,93	18,29	17,68	17,25
Prealerta-Alerta	11,21	12,05	13,00	12,85	12,80	12,76	12,56	12,25	11,88	11,50	11,10	10,74
Alerta-Emergencia	7,67	7,72	7,89	7,82	7,85	7,86	8,42	9,23	9,54	8,96	8,43	7,94

A finales del mes de OCTUBRE de 2026, el indicador de reservas alcanza 17,79 hm³, que una vez normalizado es de 0,55.
En base a esto, la situación de escasez para NOVIEMBRE de 2026 en esta UTE será de NORMALIDAD.

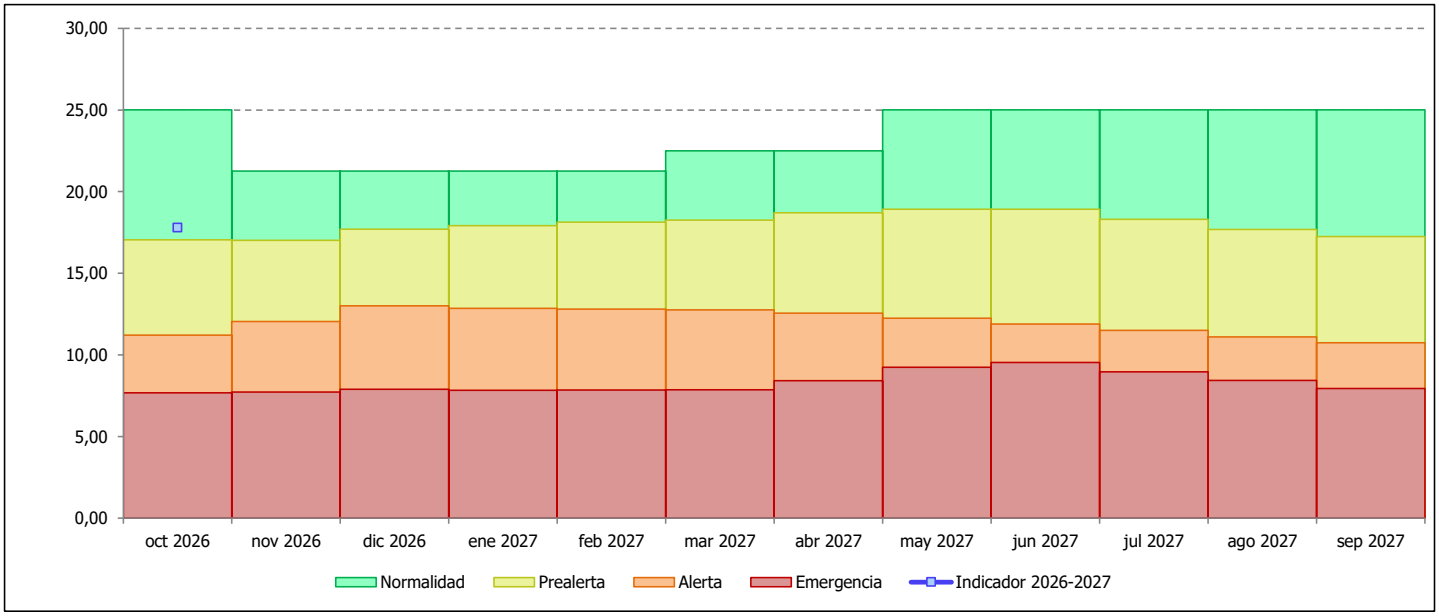

Unidad Territorial de Escasez: **UTE 08 Riegos del Tiétar** **octubre de 2026**

Objetivo del indicador de escasez: Permitir la identificación objetiva de situaciones de dificultad para atender a las demandas de la zona regable de Rosarito.

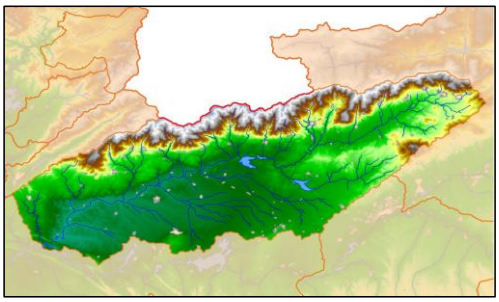

Evolución del indicador en el año hidrológico (datos del último día del mes): El indicador de esta UTE son las reservas de los embalses de Rosarito y Navalcán.

Fuente de los datos: Comisaría de Aguas de la CHT.

	oct-2026 (hm³)	nov-2026 (hm³)	dic-2026 (hm³)	ene-2027 (hm³)	feb-2027 (hm³)	mar-2027 (hm³)	abr-2027 (hm³)	may-2027 (hm³)	jun-2027 (hm³)	jul-2027 (hm³)	ago-2027 (hm³)	sep-2027 (hm³)
Rosarito	12,14											
Navalcán	20,11											
TOTAL indicador	32,25											
Indicador normalizado	0,77											

Umbrales de la UTE (fijados en el Plan Especial de Sequía, aprobado por OM/TED/601/2026):

	Octubre (hm³)	Noviembre (hm³)	Diciembre (hm³)	Enero (hm³)	Febrero (hm³)	Marzo (hm³)	Abril (hm³)	Mayo (hm³)	Junio (hm³)	Julio (hm³)	Agosto (hm³)	Septiembre (hm³)
Curva de resguardo	59,00	59,00	67,00	81,91	88,91	103,91	111,91	115,84	115,84	115,84	115,84	115,84
Normalidad-Prealerta	19,00	23,15	51,68	67,51	79,02	87,24	106,31	110,11	97,78	60,08	25,63	19,00
Prealerta-Alerta	15,50	18,65	44,70	59,17	69,68	77,19	94,60	100,58	82,57	50,80	22,62	15,50
Alerta-Emergencia	13,08	15,94	35,58	46,49	54,41	60,08	73,20	75,82	61,53	38,64	18,60	13,00

A finales del mes de OCTUBRE de 2026, el indicador de reservas alcanza 32,25 hm³, que una vez normalizado es de 0,77.
En base a esto, la situación de escasez para NOVIEMBRE de 2026 en esta UTE será de NORMALIDAD.

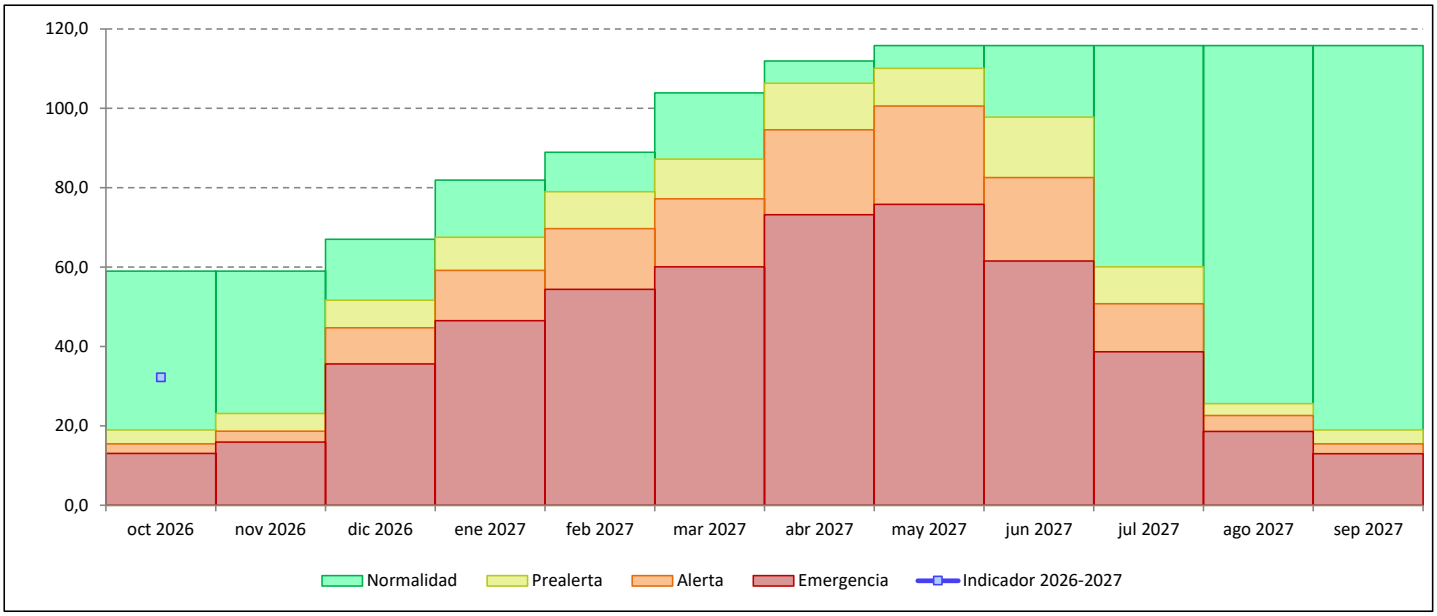

Unidad Territorial de Escasez: **UTE 09 Riegos del Alagón** **octubre de 2026**

Objetivo del indicador de escasez: Permitir la identificación objetiva de situaciones de dificultad para atender a las demandas en la zona regable del Alagón.

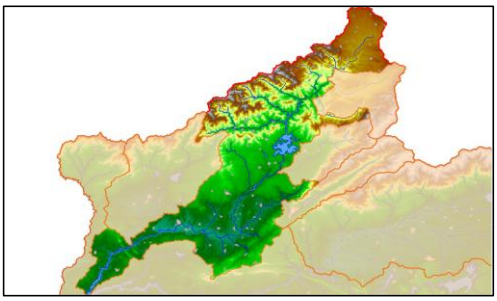

Evolución del indicador en el año hidrológico (datos del último día del mes): El indicador de esta UTE son las reservas del embalse de Gabriel y Galán.

Fuente de los datos: Comisaría de Aguas de la CHT.

	oct-2026 (hm³)	nov-2026 (hm³)	dic-2026 (hm³)	ene-2027 (hm³)	feb-2027 (hm³)	mar-2027 (hm³)	abr-2027 (hm³)	may-2027 (hm³)	jun-2027 (hm³)	jul-2027 (hm³)	ago-2027 (hm³)	sep-2027 (hm³)
Gabriel y Galán	344,21											
TOTAL indicador	344,21											
Indicador normalizado	0,69											

Umbrales de la UTE (fijados en el Plan Especial de Sequía, aprobado por OM/TED/601/2026):

	Octubre (hm³)	Noviembre (hm³)	Diciembre (hm³)	Enero (hm³)	Febrero (hm³)	Marzo (hm³)	Abril (hm³)	Mayo (hm³)	Junio (hm³)	Julio (hm³)	Agosto (hm³)	Septiembre (hm³)
Curva de resguardo	655,00	588,40	602,40	605,30	725,00	751,00	835,00	858,00	880,00	880,00	880,00	685,00
Normalidad-Prealerta	156,96	218,59	316,48	429,26	492,58	510,78	521,60	488,54	422,27	323,21	218,00	150,00
Prealerta-Alerta	70,00	136,24	234,44	331,27	400,90	413,54	425,87	393,97	330,66	235,61	135,22	70,00
Alerta-Emergencia	37,84	90,69	175,52	242,47	292,10	307,80	308,05	285,22	234,32	161,59	86,70	37,84

A finales del mes de OCTUBRE de 2026, el indicador alcanza un valor de 344,21 hm³, que una vez normalizado es de 0,69.
En base a esto, la situación de escasez para NOVIEMBRE de 2026 en esta UTE será de NORMALIDAD.

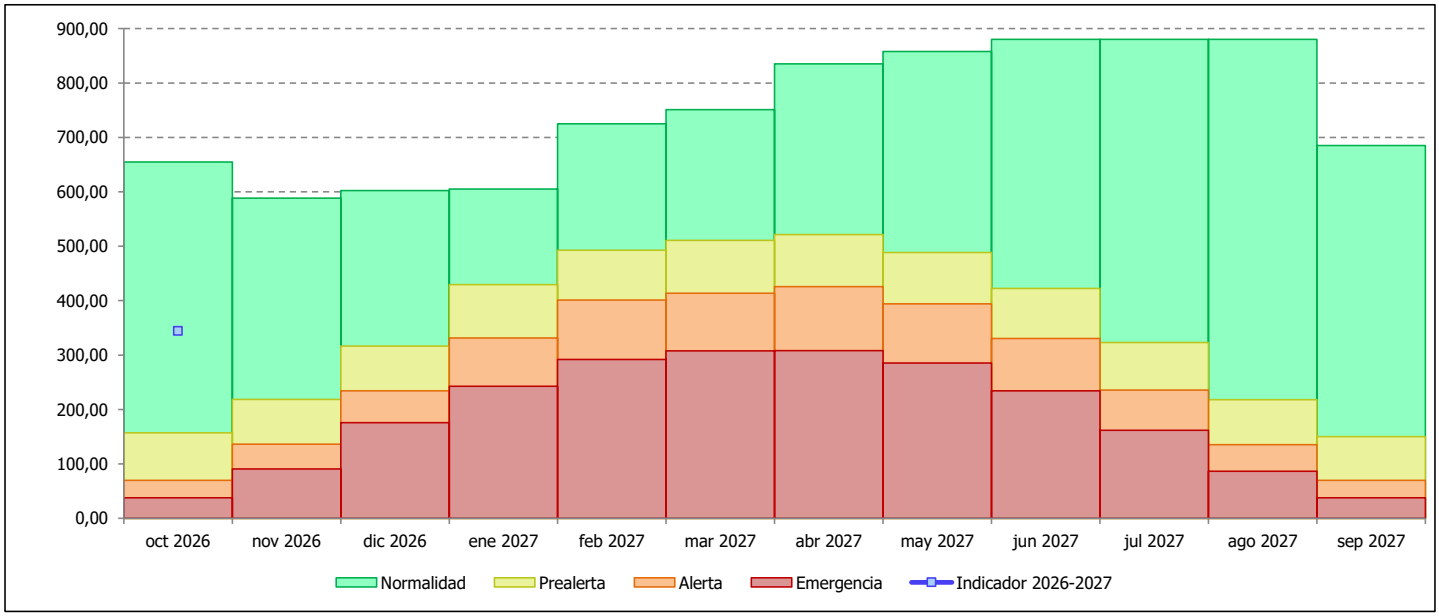

Unidad Territorial de Escasez: **UTE 10 Abastecimiento del sistema Béjar** **octubre de 2026**

Objetivo del indicador de escasez: Permitir la identificación objetiva de situaciones de dificultad para atender a las demandas de abastecimiento del sistema Béjar.

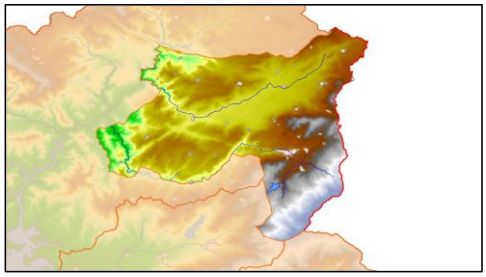

Evolución del indicador en el año hidrológico (datos del último día del mes): El indicador de esta UTE son las reservas del embalse de Navamuño.

Fuente de los datos: Comisaría de Aguas de la CHT.

	oct-2026 (hm³)	nov-2026 (hm³)	dic-2026 (hm³)	ene-2027 (hm³)	feb-2027 (hm³)	mar-2027 (hm³)	abr-2027 (hm³)	may-2027 (hm³)	jun-2027 (hm³)	jul-2027 (hm³)	ago-2027 (hm³)	sep-2027 (hm³)
Navamuño	4,42											
TOTAL indicador	4,42											
Indicador normalizado	0,24											

Umbrales de la UTE (fijados en el Plan Especial de Sequía, aprobado por OM/TED/601/2026):

	Octubre (hm³)	Noviembre (hm³)	Diciembre (hm³)	Enero (hm³)	Febrero (hm³)	Marzo (hm³)	Abril (hm³)	Mayo (hm³)	Junio (hm³)	Julio (hm³)	Agosto (hm³)	Septiembre (hm³)
Curva de resguardo	13,80	13,80	13,80	13,80	13,80	13,80	13,80	13,80	13,80	13,80	13,80	13,80
Normalidad-Prealerta	9,76	9,44	8,91	8,88	9,16	9,60	9,72	9,31	8,55	9,41	9,46	8,82
Prealerta-Alerta	5,52	6,50	6,81	6,57	7,81	8,37	7,43	6,42	6,00	5,38	5,91	5,77
Alerta-Emergencia	2,65	2,19	1,78	1,48	2,93	3,51	3,60	4,57	4,63	4,11	3,53	2,96

A finales del mes de OCTUBRE de 2026, el indicador alcanza un valor de 4,42 hm³, que una vez normalizado es de 0,24.
En base a esto, la situación de escasez para NOVIEMBRE de 2026 en esta UTE será de ALERTA.

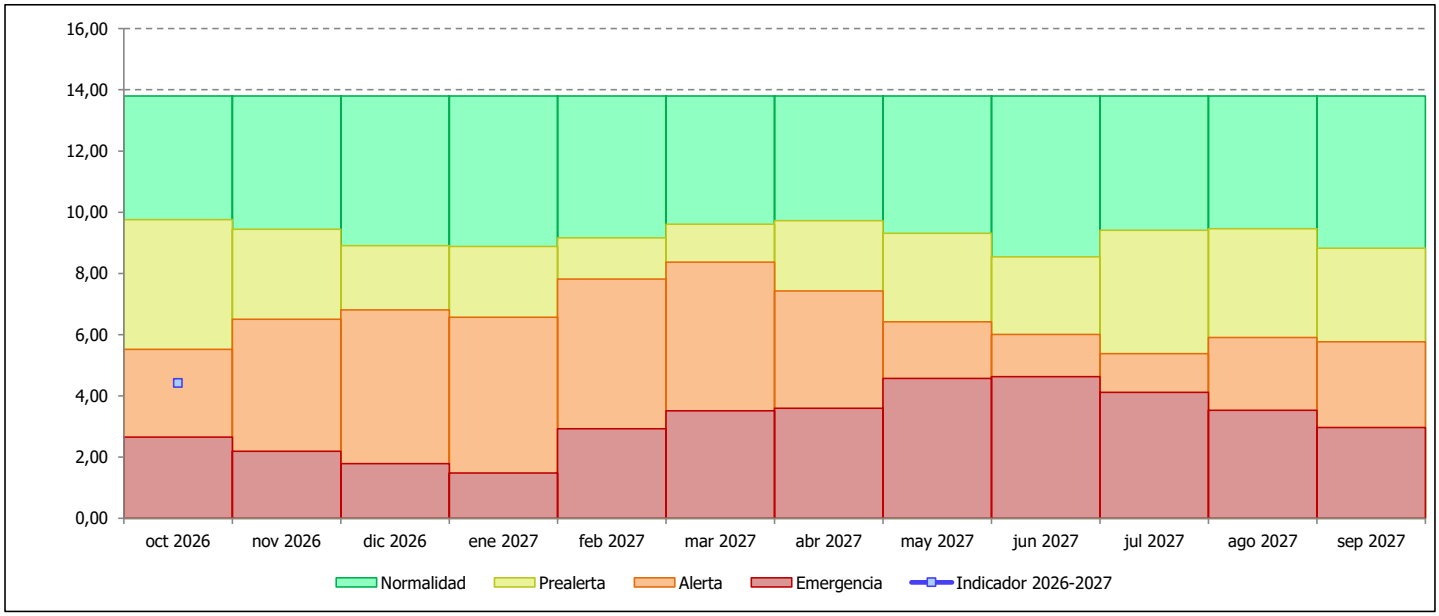

Unidad Territorial de Escasez: **UTE 11 Riegos del Ambroz** **octubre de 2026**

Objetivo del indicador de escasez: Permitir la identificación objetiva de situaciones de dificultad para atender a las demandas de regadío situadas en la zona regable del Ambroz.

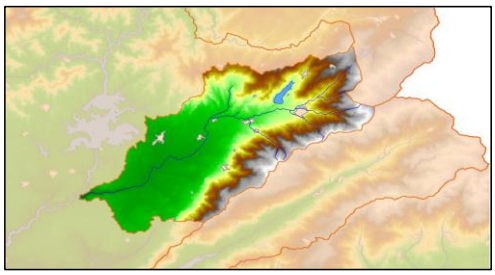

Evolución del indicador en el año hidrológico (datos del último día del mes): El indicador de esta UTE son las reservas del embalse de Baños.

Fuente de los datos: Comisaría de Aguas de la CHT.

	oct-2026 (hm³)	nov-2026 (hm³)	dic-2026 (hm³)	ene-2027 (hm³)	feb-2027 (hm³)	mar-2027 (hm³)	abr-2027 (hm³)	may-2027 (hm³)	jun-2027 (hm³)	jul-2027 (hm³)	ago-2027 (hm³)	sep-2027 (hm³)
Baños	24,29											
TOTAL indicador	24,29											
Indicador normalizado	0,75											

Umbrales de la UTE (fijados en el Plan Especial de Sequía, aprobado por OM/TED/601/2026):

	Octubre (hm³)	Noviembre (hm³)	Diciembre (hm³)	Enero (hm³)	Febrero (hm³)	Marzo (hm³)	Abril (hm³)	Mayo (hm³)	Junio (hm³)	Julio (hm³)	Agosto (hm³)	Septiembre (hm³)
Curva de resguardo	38,75	38,75	38,75	38,75	38,75	38,75	40,86	40,86	40,86	40,86	40,86	40,86
Normalidad-Prealerta	10,00	12,42	18,39	23,45	26,51	26,31	28,67	28,34	23,88	17,35	12,09	10,00
Prealerta-Alerta	8,03	10,39	14,78	20,52	23,87	23,69	26,08	25,80	21,43	15,05	9,96	8,00
Alerta-Emergencia	6,00	7,52	9,96	15,38	19,51	18,46	20,52	19,71	16,27	11,41	7,53	6,00

A finales del mes de OCTUBRE de 2026, el indicador alcanza un valor de 24,29 hm³, que una vez normalizado es de 0,75.
En base a esto, la situación de escasez para NOVIEMBRE de 2026 en esta UTE será de NORMALIDAD.

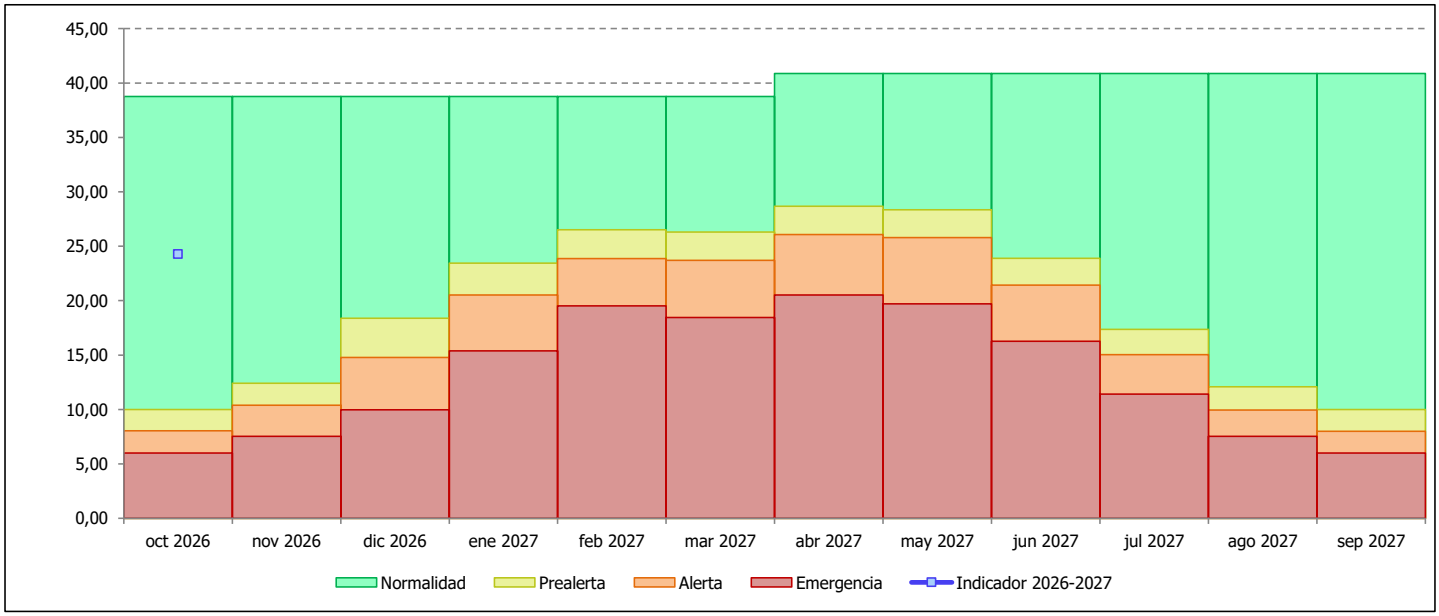

Unidad Territorial de Escasez: **UTE 12 Abastecimiento de Plasencia** **octubre de 2026**

Objetivo del indicador de escasez: Permitir la identificación objetiva de situaciones de dificultad para atender a las demandas de abastecimiento de Plasencia.

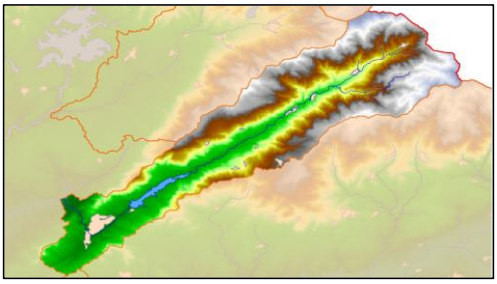

Evolución del indicador en el año hidrológico (datos del último día del mes): El indicador de esta UTE son las reservas del embalse de Jerte-Plasencia.

Fuente de los datos: Comisaría de Aguas de la CHT.

	oct-2026 (hm³)	nov-2026 (hm³)	dic-2026 (hm³)	ene-2027 (hm³)	feb-2027 (hm³)	mar-2027 (hm³)	abr-2027 (hm³)	may-2027 (hm³)	jun-2027 (hm³)	jul-2027 (hm³)	ago-2027 (hm³)	sep-2027 (hm³)
Jerte-Plasencia	26,07											
TOTAL indicador	26,07											
Indicador normalizado	0,57											

Umbrales de la UTE (fijados en el Plan Especial de Sequía, aprobado por OM/TED/601/2026):

	Octubre (hm³)	Noviembre (hm³)	Diciembre (hm³)	Enero (hm³)	Febrero (hm³)	Marzo (hm³)	Abril (hm³)	Mayo (hm³)	Junio (hm³)	Julio (hm³)	Agosto (hm³)	Septiembre (hm³)
Curva de resguardo	46,00	46,00	37,00	37,00	37,00	37,00	46,00	46,00	58,00	58,00	58,00	58,00
Normalidad-Prealerta	22,68	24,31	32,42	31,93	25,39	18,86	22,17	19,99	13,92	13,73	20,93	26,57
Prealerta-Alerta	5,85	13,84	24,88	19,78	13,86	14,17	18,17	15,52	9,47	9,73	8,54	7,64
Alerta-Emergencia	1,85	1,85	2,35	5,00	3,97	1,85	4,72	6,22	4,37	4,42	4,28	3,64

A finales del mes de OCTUBRE de 2026, el indicador alcanza un valor de 26,07 hm³, que una vez normalizado es de 0,57.
En base a esto, la situación de escasez para NOVIEMBRE de 2026 en esta UTE será de NORMALIDAD.

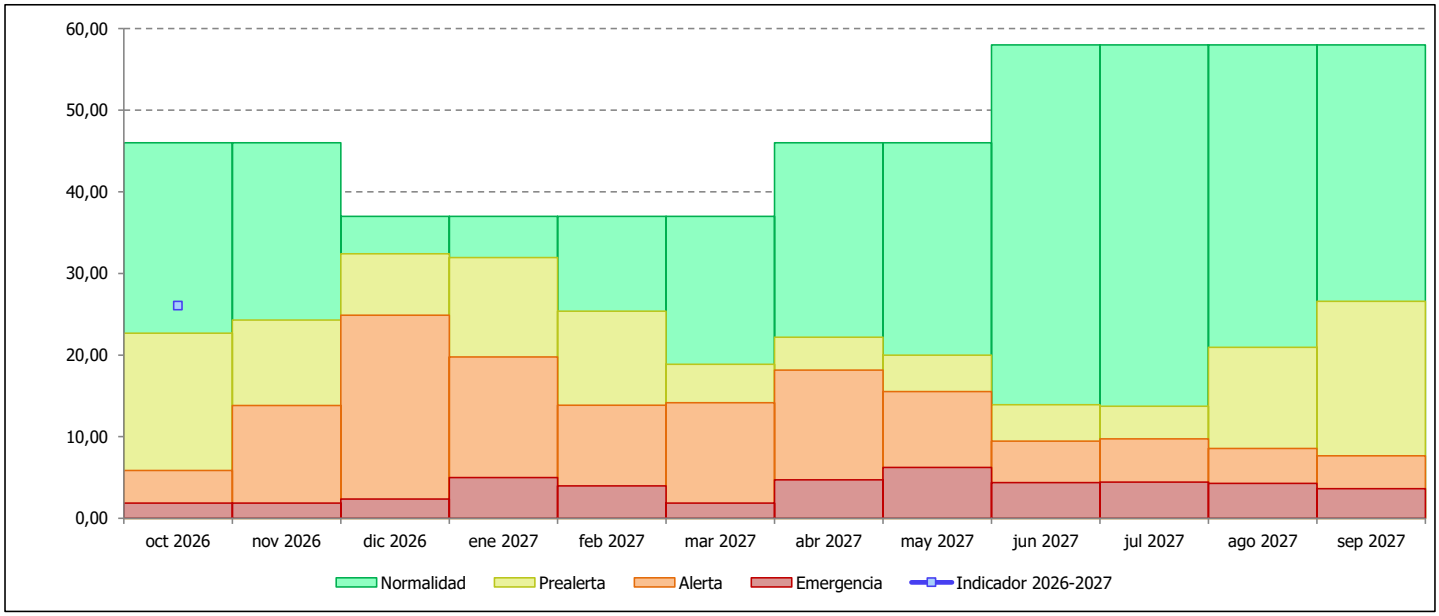

Unidad Territorial de Escasez: **UTE 13 Riegos del Árrago** **octubre de 2026**

Objetivo del indicador de escasez: Permitir la identificación objetiva de situaciones de dificultad para atender a las demandas de regadío situadas en la zona regable de Borbollón y Rivera de Gata.

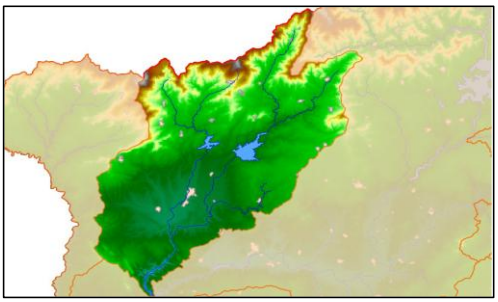

Evolución del indicador en el año hidrológico (datos del último día del mes): El indicador de esta UTE son las reservas de los embalses de Borbollón y Rivera de Gata.

Fuente de los datos: Comisaría de Aguas de la CHT.

	oct-2026 (hm³)	nov-2026 (hm³)	dic-2026 (hm³)	ene-2027 (hm³)	feb-2027 (hm³)	mar-2027 (hm³)	abr-2027 (hm³)	may-2027 (hm³)	jun-2027 (hm³)	jul-2027 (hm³)	ago-2027 (hm³)	sep-2027 (hm³)
Borbollón	36,67											
Rivera de Gata	7,78											
TOTAL indicador	44,45											
Indicador normalizado	0,67											

Umbrales de la UTE (fijados en el Plan Especial de Sequía, aprobado por OM/TED/601/2026):

	Octubre (hm³)	Noviembre (hm³)	Diciembre (hm³)	Enero (hm³)	Febrero (hm³)	Marzo (hm³)	Abril (hm³)	Mayo (hm³)	Junio (hm³)	Julio (hm³)	Agosto (hm³)	Septiembre (hm³)
Curva de resguardo	97,81	97,81	103,43	103,43	103,43	109,81	124,12	124,12	124,12	124,12	124,12	124,12
Normalidad-Prealerta	17,01	31,13	59,47	79,72	94,99	97,57	102,28	100,45	87,26	60,55	32,80	17,00
Prealerta-Alerta	13,00	18,90	43,94	56,75	80,19	83,07	85,34	82,26	71,17	48,67	25,81	13,00
Alerta-Emergencia	9,00	12,79	29,88	42,60	53,95	55,08	54,81	52,56	45,22	31,19	17,15	9,00

A finales del mes de OCTUBRE de 2026, el indicador alcanza un valor de 44,45 hm³, que una vez normalizado es de 0,67.
En base a esto, la situación de escasez para NOVIEMBRE de 2026 en esta UTE será de NORMALIDAD.

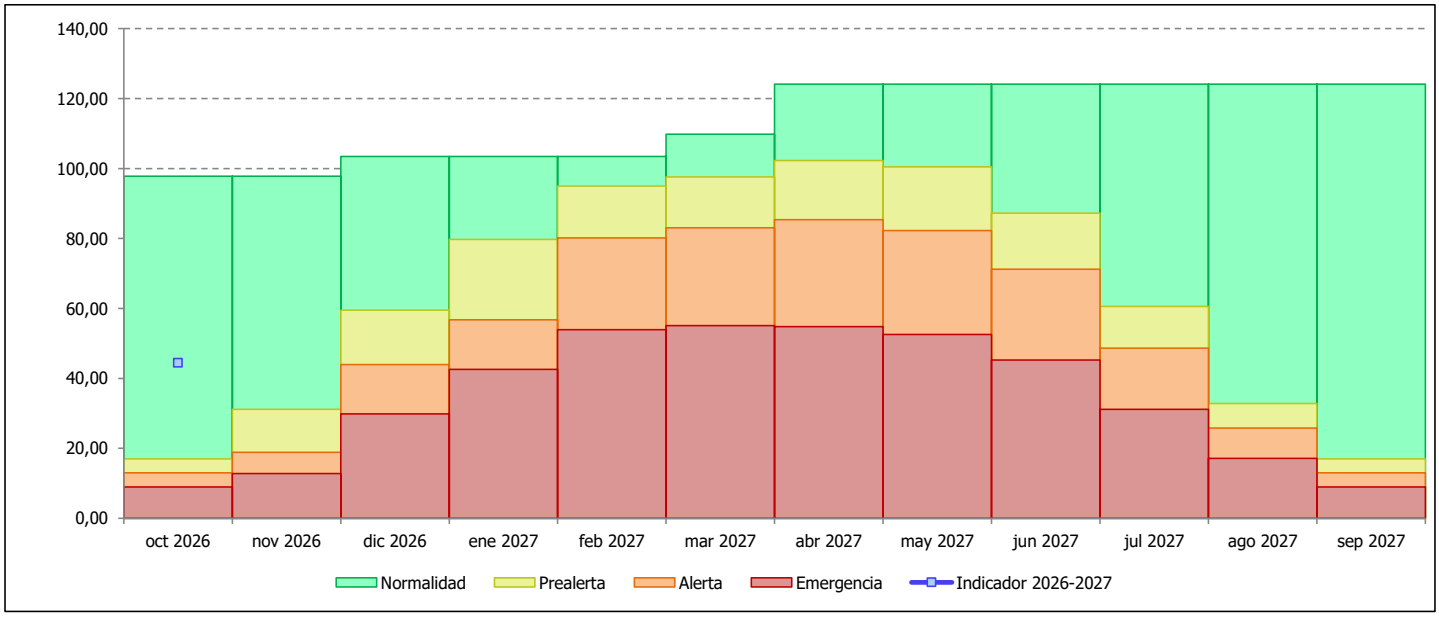

Unidad Territorial de Escasez: **UTE 14 Bajo Tajo** **octubre de 2026**

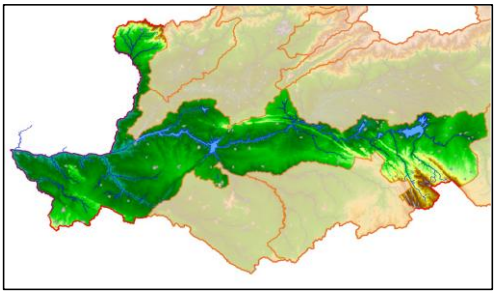

Objetivo del indicador de escasez: Permitir la identificación objetiva de situaciones de dificultad para atender a las demandas de agua superficial situadas en el eje del río Tajo, desde el embalse de Azután hasta el embalse de Cedillo, teniendo en cuenta también el cumplimiento de las obligaciones establecidas en el convenio de Albufeira.

Evolución del indicador en el año hidrológico (datos del último día del mes): El indicador de esta UTE son las reservas de los embalses de Valdecañas, Alcántara II, Azután, Torrejón - Tajo y Cedillo, más el volumen anual acumulado liberado hacia Portugal, este último limitado a un máximo de 2 700 hm³/año.

Fuente de los datos: Comisaría de Aguas de la CHT.

	oct-2026 (hm³)	nov-2026 (hm³)	dic-2026 (hm³)	ene-2027 (hm³)	feb-2027 (hm³)	mar-2027 (hm³)	abr-2027 (hm³)	may-2027 (hm³)	jun-2027 (hm³)	jul-2027 (hm³)	ago-2027 (hm³)	sep-2027 (hm³)
Valdecañas	844,69											
Alcántara II	1414,25											
Azután	72,89											
Torrejón Tajo	159,60											
Cedillo	235,66											
Entregado a Portugal (parcial)	488,50											
TOTAL indicador	3215,59											
Indicador normalizado	0,51											

Umbrales de la UTE (fijados en el Plan Especial de Sequía, aprobado por OM/TED/601/2026):

	Octubre (hm³)	Noviembre (hm³)	Diciembre (hm³)	Enero (hm³)	Febrero (hm³)	Marzo (hm³)	Abril (hm³)	Mayo (hm³)	Junio (hm³)	Julio (hm³)	Agosto (hm³)	Septiembre (hm³)
Curva de resguardo	7818,00	7818,00	7818,00	7818,00	7818,00	7818,00	7818,00	7818,00	7818,00	7818,00	7818,00	7818,00
Normalidad-Prealerta	3134,31	3401,59	3903,51	4475,19	4957,62	5315,64	5553,65	5691,00	5726,89	5704,53	5687,40	5716,78
Prealerta-Alerta	2318,94	2580,66	3068,97	3625,10	4095,95	4448,32	4686,15	4828,45	4875,32	4867,06	4862,75	4899,99
Alerta-Emergencia	2148,23	2408,80	2894,29	3447,22	3915,66	4266,87	4504,66	4647,98	4697,13	4691,77	4690,12	4728,99

A finales del mes de OCTUBRE de 2026, el indicador alcanza un valor de 3215,59 hm³, que una vez normalizado es de 0,51.
En base a esto, la situación de escasez para NOVIEMBRE de 2026 en esta UTE será de NORMALIDAD.

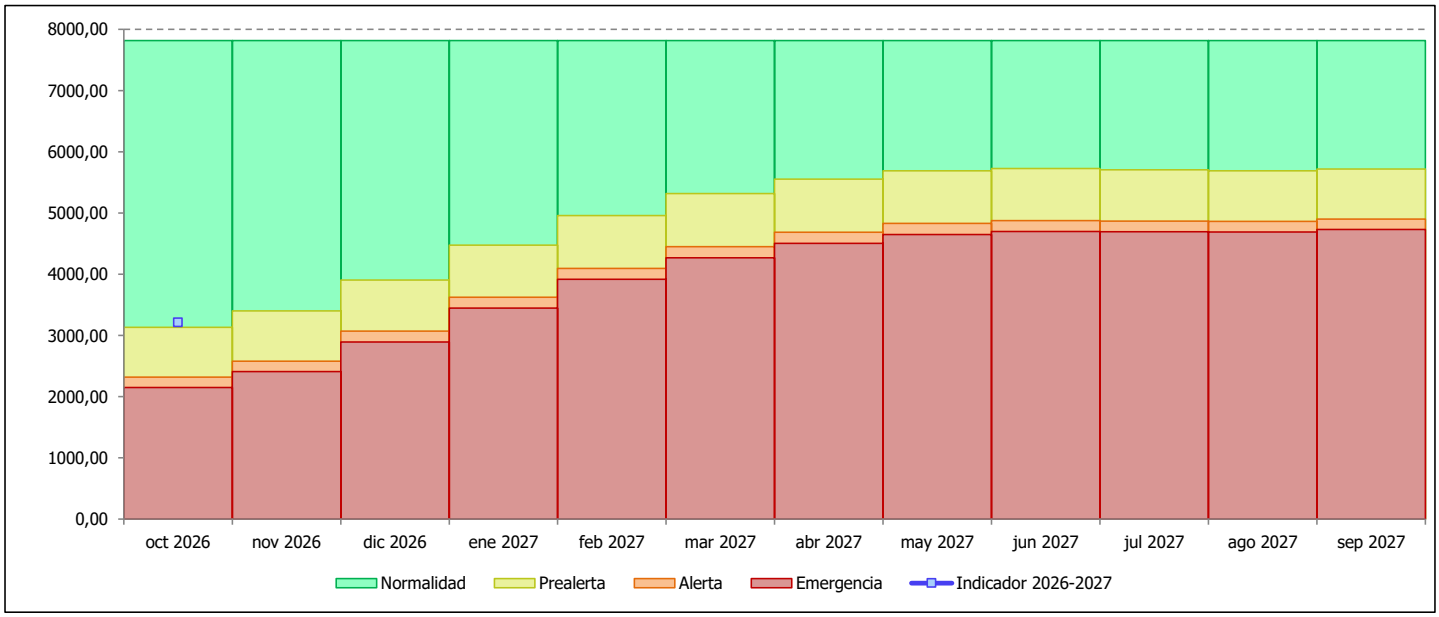

Unidad Territorial de Escasez: **UTE 15 Abastecimiento del sistema Cáceres** **octubre de 2026**

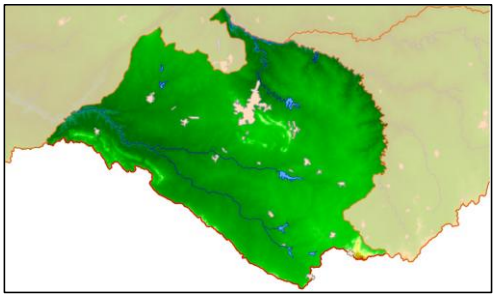

Objetivo del indicador de escasez: Permitir la identificación objetiva de situaciones de dificultad para atender a las demandas de abastecimiento del sistema de Cáceres.

Evolución del indicador en el año hidrológico (datos del último día disponible del mes): El indicador de esta UTE son las reservas del embalse de Guadiloba.
Las restricciones aplicables dependen de la cota del embalse de Alcántara. Por debajo de la cota 194 m.s.n.m. (toma de abastecimiento) se aplican las restricciones propias de cada fase de escasez. Por encima de la cota 194 m.s.n.m. se aplican las restricciones de la fase anterior.

Fuente de los datos: Comisaría de Aguas de la CHT.

	oct-2026 (hm³)	nov-2026 (hm³)	dic-2026 (hm³)	ene-2027 (hm³)	feb-2027 (hm³)	mar-2027 (hm³)	abr-2027 (hm³)	may-2027 (hm³)	jun-2027 (hm³)	jul-2027 (hm³)	ago-2027 (hm³)	sep-2027 (hm³)
Guadiloba	9,53											
Indicador de reservas	9,53											
Ind. reservas normalizado	0,28											
Cota Alcántara II (m.s.n.m.)	195,17											

Umbrales de la UTE (fijados en el Plan Especial de Sequía, aprobado por OM/TED/601/2026):

	Octubre (hm³)	Noviembre (hm³)	Diciembre (hm³)	Enero (hm³)	Febrero (hm³)	Marzo (hm³)	Abril (hm³)	Mayo (hm³)	Junio (hm³)	Julio (hm³)	Agosto (hm³)	Septiembre (hm³)
Curva de resguardo	20,15	18,66	20,15	20,15	20,15	20,15	20,15	20,15	20,15	20,15	20,15	20,15
Normalidad-Prealerta	13,94	13,79	14,09	13,92	14,31	14,78	15,25	15,56	15,21	15,10	14,73	14,20
Prealerta-Alerta	10,37	10,79	11,09	10,92	10,90	10,57	10,34	10,13	9,92	9,88	9,98	10,31
Alerta-Emergencia	4,00	4,06	4,50	5,09	5,64	6,19	6,41	6,35	5,91	5,32	4,77	4,22

A finales del mes de OCTUBRE de 2026, el indicador de reservas alcanza 9,53 hm³, que una vez normalizado es de 0,28.
En base a esto, la situación de escasez para NOVIEMBRE de 2026 en esta UTE será de ALERTA.

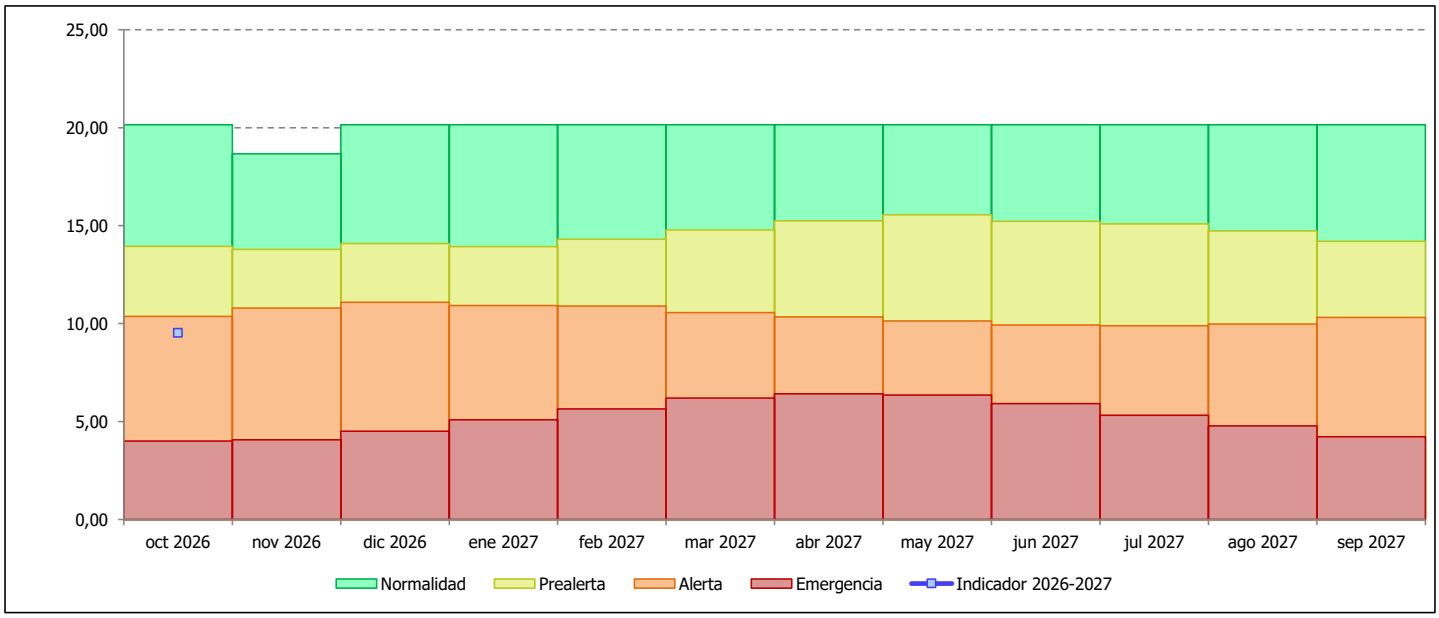

Unidad Territorial de Escasez: **UTE 16 Abastecimiento del sistema Santa Lucía** **octubre de 2026**

Objetivo del indicador de escasez: Permitir la identificación objetiva de situaciones de dificultad para atender a las demandas de abastecimiento del sistema Santa Lucía.

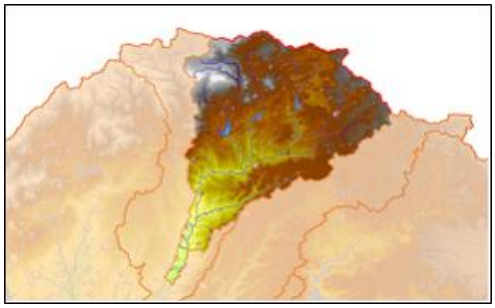

Evolución del indicador en el año hidrológico (datos del último día del mes): El indicador de esta UTE son las reservas del embalse de Santa Lucía.

Fuente de los datos: Junta de Extremadura.

	oct-2026 (hm³)	nov-2026 (hm³)	dic-2026 (hm³)	ene-2027 (hm³)	feb-2027 (hm³)	mar-2027 (hm³)	abr-2027 (hm³)	may-2027 (hm³)	jun-2027 (hm³)	jul-2027 (hm³)	ago-2027 (hm³)	sep-2027 (hm³)
Santa Lucía	0,58											
TOTAL indicador	0,58											
Indicador normalizado	0,23											

Umbrales de la UTE (fijados en el Plan Especial de Sequía, aprobado por OM/TED/601/2026):

	Octubre (hm³)	Noviembre (hm³)	Diciembre (hm³)	Enero (hm³)	Febrero (hm³)	Marzo (hm³)	Abril (hm³)	Mayo (hm³)	Junio (hm³)	Julio (hm³)	Agosto (hm³)	Septiembre (hm³)
Curva de resguardo	1,50	1,50	1,50	1,50	1,50	1,50	1,50	1,50	1,50	1,50	1,50	1,50
Normalidad-Prealerta	1,11	1,21	1,40	1,29	1,32	1,04	1,06	1,10	1,14	1,12	1,04	1,09
Prealerta-Alerta	0,87	1,00	1,02	0,97	0,89	0,87	0,91	0,88	0,84	0,90	0,87	0,82
Alerta-Emergencia	0,20	0,36	0,52	0,55	0,53	0,56	0,59	0,57	0,47	0,39	0,26	0,14

A finales del mes de OCTUBRE de 2026, el indicador alcanza un valor de 0,58 hm³, que una vez normalizado es de 0,23.
En base a esto, la situación de escasez para NOVIEMBRE de 2026 en esta UTE será de ALERTA.

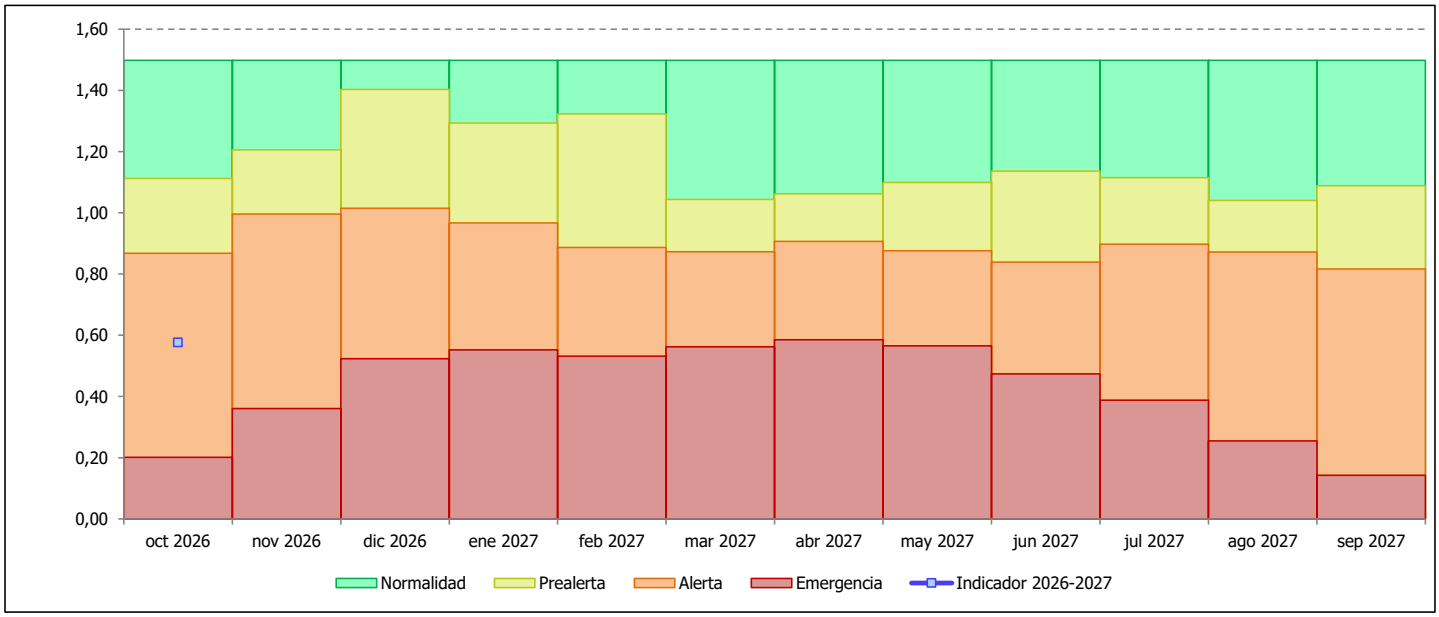

Pronóstico por unidades territoriales de escasez

Unidad Territorial de Escasez: **UTE 01 Eje del Tajo hasta Azután** **octubre de 2026**

- Las siguientes simulaciones muestran la evolución de las reservas embalsadas si aportación, demanda y evaporación se comportaran como se prevé en cada hipótesis. Las simulaciones tienen un alto nivel de incertidumbre fruto del comportamiento futuro de las aportaciones; sólo se facilitan con fines informativos.
- La segunda hipótesis se basa en la predicción meteorológica estacional a 6 meses vista que realiza la Universidad Politécnica de Valencia para el MITECO, apoyándose en el modelo climático europeo ECMWF-System 5. Las otras dos hipotesis son estadísticos fijos de la serie de aportaciones.
- Los gestores que basen su toma de decisiones en estas hipótesis asumen el alto grado de incertidumbre en el comportamiento futuro de las variables implicadas, que la Confederación Hidrográfica del Tajo (CHT) facilita con carácter informativo y gratuito, sin que pueda ser objeto de ningún tipo de reclamación.
- Los Indicadores absolutos y normalizados que figuran en la columna de cada mes se corresponden con los valores que se alcanzarían al final de ese mes. El estado que se deduce en cada columna —y las restricciones que de ello podrían emanar, en su caso— se aplicarían por tanto al mes siguiente.

Hipótesis 1: Aportaciones anuales correspondientes a la mediana o percentil 50% (hm³/mes)

	oct-2026 (hm³)	nov-2026 (hm³)	dic-2026 (hm³)	ene-2027 (hm³)	feb-2027 (hm³)	mar-2027 (hm³)	abr-2027 (hm³)	may-2027 (hm³)	jun-2027 (hm³)	jul-2027 (hm³)	ago-2027 (hm³)	sep-2027 (hm³)	oct-2027 (hm³)	nov-2027 (hm³)	dic-2027 (hm³)	ene-2028 (hm³)	feb-2028 (hm³)	mar-2028 (hm³)	abr-2028 (hm³)	may-2028 (hm³)	jun-2028 (hm³)	jul-2028 (hm³)	ago-2028 (hm³)	sep-2028 (hm³)
Aportaciones estimadas (hm³)		125,25	213,47	260,98	222,99	211,27	185,92	153,80	102,67	74,04	61,90	72,89	101,83											
Demandas y Qeco previstos (hm³)		51,90	53,55	75,10	68,30	83,10	78,88	95,12	121,37	139,37	125,49	83,26	63,20											
Trasvase ATS		27,00	60,00	60,00	60,00	60,00	60,00	60,00	60,00	60,00	60,00	60,00	27,00											
EVAP estimada (hm³)		3,56	2,39	1,98	2,70	4,35	5,44	7,98	11,69	13,73	12,80	9,37	5,90											
Indicador reservas (hm³)	1280,28	1323,07	1420,60	1544,50	1636,49	1700,30	1741,90	1732,60	1642,21	1503,15	1366,76	1287,03	1292,77											
Indicador normalizado	0,71	0,72	0,79	0,83	0,85	0,82	0,83	0,82	0,80	0,77	0,74	0,72	0,72											
Estado	Normalidad	Normalidad	Normalidad	Normalidad	Normalidad	Normalidad	Normalidad	Normalidad	Normalidad	Normalidad	Normalidad	Normalidad	Normalidad											

Hipótesis 2: Aportaciones anuales correspondientes al percentil 80% (hm³/mes)

	oct-2026 (hm³)	nov-2026 (hm³)	dic-2026 (hm³)	ene-2027 (hm³)	feb-2027 (hm³)	mar-2027 (hm³)	abr-2027 (hm³)	may-2027 (hm³)	jun-2027 (hm³)	jul-2027 (hm³)	ago-2027 (hm³)	sep-2027 (hm³)	oct-2027 (hm³)	nov-2027 (hm³)	dic-2027 (hm³)	ene-2028 (hm³)	feb-2028 (hm³)	mar-2028 (hm³)	abr-2028 (hm³)	may-2028 (hm³)	jun-2028 (hm³)	jul-2028 (hm³)	ago-2028 (hm³)	sep-2028 (hm³)
Aportaciones estimadas (hm³)		211,26	360,06	440,20	376,13	356,35	313,61	259,41	173,18	124,90	104,41	122,95	171,77											
Demandas y Qeco previstos (hm³)		51,90	53,55	75,10	68,30	83,10	78,88	95,12	121,37	139,37	125,49	83,26	63,20											
Trasvase ATS		27,00	60,00	60,00	60,00	60,00	60,00	60,00	60,00	60,00	60,00	60,00	60,00											
EVAP estimada (hm³)		3,56	2,49	2,18	3,16	5,24	6,83	10,16	14,95	18,04	17,30	13,06	8,48											
Indicador reservas (hm³)	1280,28	1409,08	1653,10	1956,02	2153,27	2361,29	2453,56	2453,56	2430,42	2337,90	2239,52	2206,15	2246,24											
Indicador normalizado	0,71	0,75	0,86	0,94	1,00	0,98	1,00	1,00	0,99	0,97	0,95	0,94	0,95											
Estado	Normalidad	Normalidad	Normalidad	Normalidad	Normalidad	Normalidad	Normalidad	Normalidad	Normalidad	Normalidad	Normalidad	Normalidad	Normalidad											

Hipótesis 3: Aportaciones mínimas anuales (hm³/mes)

	oct-2026 (hm³)	nov-2026 (hm³)	dic-2026 (hm³)	ene-2027 (hm³)	feb-2027 (hm³)	mar-2027 (hm³)	abr-2027 (hm³)	may-2027 (hm³)	jun-2027 (hm³)	jul-2027 (hm³)	ago-2027 (hm³)	sep-2027 (hm³)	oct-2027 (hm³)	nov-2027 (hm³)	dic-2027 (hm³)	ene-2028 (hm³)	feb-2028 (hm³)	mar-2028 (hm³)	abr-2028 (hm³)	may-2028 (hm³)	jun-2028 (hm³)	jul-2028 (hm³)	ago-2028 (hm³)	sep-2028 (hm³)
Aportaciones estimadas (hm³)		71,35	121,61	148,68	127,04	120,36	105,92	87,62	58,49	42,18	35,27	41,53	58,02											
Demandas y Qeco previstos (hm³)		51,90	53,55	75,10	68,30	83,10	78,88	95,12	121,37	139,37	125,49	83,26	63,20											
Trasvase ATS		27,00	27,00	60,00	60,00	60,00	27,00	27,00	27,00	27,00	27,00	27,00	27,00											
EVAP estimada (hm³)		3,56	2,32	1,87	2,43	3,77	4,52	6,52	9,38	10,76	9,72	6,87	4,21											
Indicador reservas (hm³)	1280,28	1269,17	1307,92	1319,63	1315,94	1289,43	1284,95	1243,93	1144,67	1009,72	882,77	807,18	770,79											
Indicador normalizado	0,71	0,71	0,76	0,76	0,76	0,72	0,72	0,71	0,68	0,65	0,62	0,60	0,59											
Estado	Normalidad	Normalidad	Normalidad	Normalidad	Normalidad	Normalidad	Normalidad	Normalidad	Normalidad	Normalidad	Normalidad	Normalidad	Normalidad											

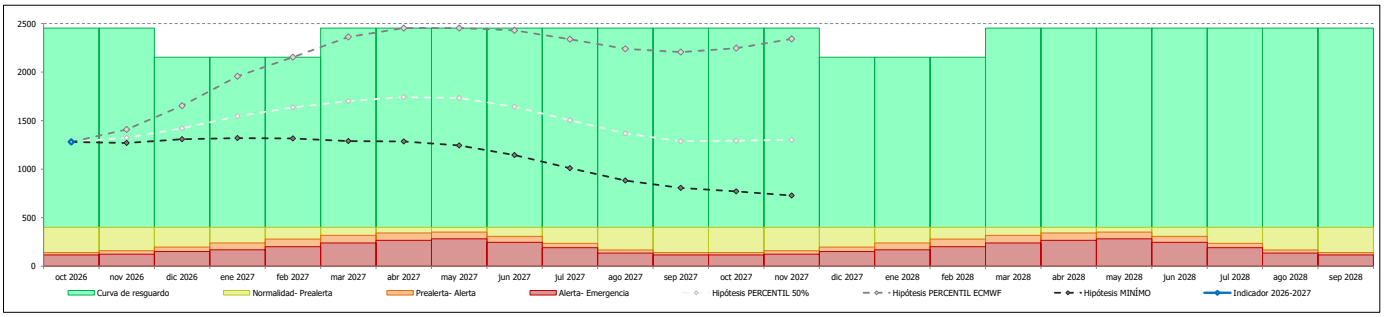

Unidad Territorial de Escasez: **UTE 02 Tajuña** **octubre de 2026**

- Las siguientes simulaciones muestran la evolución de las reservas embalsadas si aportación, demanda y evaporación se comportaran como se prevé en cada hipótesis. Las simulaciones tienen un alto nivel de incertidumbre fruto del comportamiento futuro de las aportaciones; sólo se facilitan con fines informativos.
- La segunda hipótesis se basa en la predicción meteorológica estacional a 6 meses vista que realiza la Universidad Politécnica de Valencia para el MITECO, apoyándose en el modelo climático europeo ECMWF-System 5. Las otras dos hipotesis son estadísticos fijos de la serie de aportaciones.
- Los gestores que basen su toma de decisiones en estas hipótesis asumen el alto grado de incertidumbre en el comportamiento futuro de las variables implicadas, que la Confederación Hidrográfica del Tajo (CHT) facilita con carácter informativo y gratuito, sin que pueda ser objeto de ningún tipo de reclamación.
- Los Indicadores absolutos y normalizados que figuran en la columna de cada mes se corresponden con los valores que se alcanzarían al final de ese mes. El estado que se deduce en cada columna —y las restricciones que de ello podrían emanar, en su caso— se aplicarían por tanto al mes siguiente.

Hipótesis 1: Aportaciones anuales correspondientes a la mediana o percentil 50% (hm³/mes)

	oct-2026 (hm³)	nov-2026 (hm³)	dic-2026 (hm³)	ene-2027 (hm³)	feb-2027 (hm³)	mar-2027 (hm³)	abr-2027 (hm³)	may-2027 (hm³)	jun-2027 (hm³)	jul-2027 (hm³)	ago-2027 (hm³)	sep-2027 (hm³)	oct-2027 (hm³)	nov-2027 (hm³)	dic-2027 (hm³)	ene-2028 (hm³)	feb-2028 (hm³)	mar-2028 (hm³)	abr-2028 (hm³)	may-2028 (hm³)	jun-2028 (hm³)	jul-2028 (hm³)	ago-2028 (hm³)	sep-2028 (hm³)
Aportaciones estimadas (hm³)		4,59	6,17	7,94	7,70	9,02	9,86	9,36	8,20	5,97	4,51	3,62	3,44											
Demandas y Qeco previstos (hm³)		2,08	2,14	2,87	2,60	3,56	3,56	5,02	6,78	8,24	6,90	4,94	3,06											
EVAP estimada (hm³)		0,13	0,09	0,07	0,10	0,17	0,22	0,36	0,54	0,66	0,61	0,45	0,29											
Indicador reservas (hm³)	31,47	33,84	37,78	42,77	47,77	53,06	59,13	59,56	59,56	56,63	53,62	51,85	51,94											
Indicador normalizado	0,67	0,68	0,71	0,72	0,76	0,86	0,99	1,00	1,00	0,95	0,92	0,91	0,91											
Estado	Normalidad	Normalidad	Normalidad	Normalidad	Normalidad	Normalidad	Normalidad	Normalidad	Normalidad	Normalidad	Normalidad	Normalidad	Normalidad											

Hipótesis 2: Aportaciones anuales correspondientes al percentil 58% (hm³/mes)

	oct-2026 (hm³)	nov-2026 (hm³)	dic-2026 (hm³)	ene-2027 (hm³)	feb-2027 (hm³)	mar-2027 (hm³)	abr-2027 (hm³)	may-2027 (hm³)	jun-2027 (hm³)	jul-2027 (hm³)	ago-2027 (hm³)	sep-2027 (hm³)	oct-2027 (hm³)	nov-2027 (hm³)	dic-2027 (hm³)	ene-2028 (hm³)	feb-2028 (hm³)	mar-2028 (hm³)	abr-2028 (hm³)	may-2028 (hm³)	jun-2028 (hm³)	jul-2028 (hm³)	ago-2028 (hm³)	sep-2028 (hm³)
Aportaciones estimadas (hm³)		4,86	6,53	8,40	8,15	9,55	10,44	9,91	8,68	6,32	4,77	3,83	3,64											
Demandas y Qeco previstos (hm³)		2,08	2,14	2,87	2,60	3,56	3,56	5,02	6,78	8,24	6,90	4,94	3,06											
EVAP estimada (hm³)		0,13	0,09	0,08	0,10	0,17	0,23	0,37	0,54	0,66	0,62	0,46	0,29											
Indicador reservas (hm³)	31,47	34,11	38,41	43,87	49,32	55,14	59,56	59,56	59,56	56,98	54,24	52,67	52,96											
Indicador normalizado	0,67	0,69	0,72	0,74	0,79	0,91	1,00	1,00	1,00	0,96	0,93	0,92	0,92											
Estado	Normalidad	Normalidad	Normalidad	Normalidad	Normalidad	Normalidad	Normalidad	Normalidad	Normalidad	Normalidad	Normalidad	Normalidad	Normalidad	Normalidad	Normalidad	Normalidad	Normalidad	Normalidad	Normalidad	Normalidad	Normalidad	Normalidad	Normalidad	Normalidad

Hipótesis 3: Aportaciones mínimas anuales (hm³/mes)

	oct-2026 (hm³)	nov-2026 (hm³)	dic-2026 (hm³)	ene-2027 (hm³)	feb-2027 (hm³)	mar-2027 (hm³)	abr-2027 (hm³)	may-2027 (hm³)	jun-2027 (hm³)	jul-2027 (hm³)	ago-2027 (hm³)	sep-2027 (hm³)	oct-2027 (hm³)	nov-2027 (hm³)	dic-2027 (hm³)	ene-2028 (hm³)	feb-2028 (hm³)	mar-2028 (hm³)	abr-2028 (hm³)	may-2028 (hm³)	jun-2028 (hm³)	jul-2028 (hm³)	ago-2028 (hm³)	sep-2028 (hm³)
Aportaciones estimadas (hm³)		2,61	3,51	4,51	4,38	5,13	5,61	5,32	4,66	3,39	2,56	2,06	1,96											
Demandas y Qeco previstos (hm³)		2,08	2,14	2,87	2,60	3,56	3,56	5,02	6,78	8,24	6,90	4,94	3,06											
EVAP estimada (hm³)		0,13	0,09	0,07	0,09	0,15	0,18	0,27	0,40	0,47	0,44	0,32	0,20											
Indicador reservas (hm³)	31,47	31,86	33,15	34,72	36,41	37,83	39,70	39,73	37,23	31,91	27,14	23,94	22,63											
Indicador normalizado	0,67	0,66	0,65	0,58	0,54	0,54	0,56	0,55	0,55	0,57	0,58	0,58	0,56											
Estado	Normalidad	Normalidad	Normalidad	Normalidad	Normalidad	Normalidad	Normalidad	Normalidad	Normalidad	Normalidad	Normalidad	Normalidad	Normalidad											

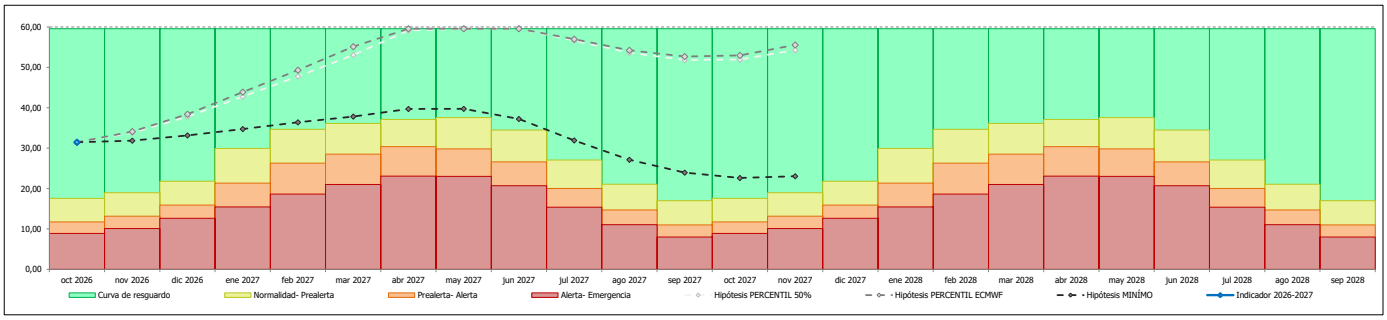

Unidad Territorial de Escasez: **UTE 03 Riegos del Henares** **octubre de 2026**

- Las siguientes simulaciones muestran la evolución de las reservas embalsadas si aportación, demanda y evaporación se comportaran como se prevé en cada hipótesis. Las simulaciones tienen un alto nivel de incertidumbre fruto del comportamiento futuro de las aportaciones; sólo se facilitan con fines informativos.
- La segunda hipótesis se basa en la predicción meteorológica estacional a 6 meses vista que realiza la Universidad Politécnica de Valencia para el MITECO, apoyándose en el modelo climático europeo ECMWF-System 5. Las otras dos hipotesis son estadísticos fijos de la serie de aportaciones.
- Los gestores que basen su toma de decisiones en estas hipótesis asumen el alto grado de incertidumbre en el comportamiento futuro de las variables implicadas, que la Confederación Hidrográfica del Tajo (CHT) facilita con carácter informativo y gratuito, sin que pueda ser objeto de ningún tipo de reclamación.
- Los Indicadores absolutos y normalizados que figuran en la columna de cada mes se corresponden con los valores que se alcanzarían al final de ese mes. El estado que se deduce en cada columna —y las restricciones que de ello podrían emanar, en su caso— se aplicarían por tanto al mes siguiente.

Hipótesis 1: Aportaciones anuales correspondientes a la mediana o percentil 50% (hm³/mes)

	oct-2026 (hm³)	nov-2026 (hm³)	dic-2026 (hm³)	ene-2027 (hm³)	feb-2027 (hm³)	mar-2027 (hm³)	abr-2027 (hm³)	may-2027 (hm³)	jun-2027 (hm³)	jul-2027 (hm³)	ago-2027 (hm³)	sep-2027 (hm³)	oct-2027 (hm³)	nov-2027 (hm³)	dic-2027 (hm³)	ene-2028 (hm³)	feb-2028 (hm³)	mar-2028 (hm³)	abr-2028 (hm³)	may-2028 (hm³)	jun-2028 (hm³)	jul-2028 (hm³)	ago-2028 (hm³)	sep-2028 (hm³)
Aportaciones estimadas (hm³)		11,56	18,49	23,34	18,63	18,71	18,13	15,80	9,38	3,03	1,95	2,39	5,45											
Demandas y Qeco previstos (hm³)		4,97	5,14	5,65	5,10	5,96	9,61	15,48	16,62	18,10	17,13	8,85	5,16											
Transferencia hacia la MAS (hm³)		3,29	0,00	0,00	0,00	0,00	0,00	0,00	0,00	0,00	0,00	0,00	0,00											
EVAP estimada (hm³)		0,38	0,25	0,20	0,28	0,45	0,57	0,84	1,24	1,46	1,37	1,02	0,66											
Indicador reservas (hm³)	132,12	135,05	148,15	165,64	178,88	191,18	199,13	198,61	190,14	173,60	157,05	149,57	149,21											
Indicador normalizado	0,73	0,74	0,75	0,80	0,84	0,92	0,93	0,94	0,90	0,80	0,78	0,77	0,79											
Estado	Normalidad	Normalidad	Normalidad	Normalidad	Normalidad	Normalidad	Normalidad	Normalidad	Normalidad	Normalidad	Normalidad	Normalidad	Normalidad											

Hipótesis 2: Aportaciones anuales correspondientes al percentil 91% (hm³/mes)

	oct-2026 (hm³)	nov-2026 (hm³)	dic-2026 (hm³)	ene-2027 (hm³)	feb-2027 (hm³)	mar-2027 (hm³)	abr-2027 (hm³)	may-2027 (hm³)	jun-2027 (hm³)	jul-2027 (hm³)	ago-2027 (hm³)	sep-2027 (hm³)	oct-2027 (hm³)	nov-2027 (hm³)	dic-2027 (hm³)	ene-2028 (hm³)	feb-2028 (hm³)	mar-2028 (hm³)	abr-2028 (hm³)	may-2028 (hm³)	jun-2028 (hm³)	jul-2028 (hm³)	ago-2028 (hm³)	sep-2028 (hm³)
Aportaciones estimadas (hm³)		26,93	43,06	54,35	43,37	43,57	42,22	36,80	21,85	7,06	4,54	5,57	12,68											
Demandas y Qeco previstos (hm³)		4,97	5,14	5,65	5,10	5,96	9,61	15,48	16,62	18,10	17,13	8,85	5,16											
Transferencia hacia la MAS (hm³)		3,29	0,00	0,00	0,00	0,00	0,00	0,00	0,00	0,00	0,00	0,00	0,00											
EVAP estimada (hm³)		0,38	0,26	0,23	0,31	0,48	0,59	0,87	1,29	1,56	1,48	1,10	0,71											
Indicador reservas (hm³)	132,12	150,41	188,08	200,45	200,45	200,45	209,13	209,13	209,13	196,52	182,45	178,07	184,89											
Indicador normalizado	0,73	0,79	0,91	1,00	1,00	1,00	1,00	1,00	1,00	0,89	0,86	0,86	0,91											
Estado	Normalidad	Normalidad	Normalidad	Normalidad	Normalidad	Normalidad	Normalidad	Normalidad	Normalidad	Normalidad	Normalidad	Normalidad	Normalidad											

Hipótesis 3: Aportaciones mínimas anuales (hm³/mes)

	oct-2026 (hm³)	nov-2026 (hm³)	dic-2026 (hm³)	ene-2027 (hm³)	feb-2027 (hm³)	mar-2027 (hm³)	abr-2027 (hm³)	may-2027 (hm³)	jun-2027 (hm³)	jul-2027 (hm³)	ago-2027 (hm³)	sep-2027 (hm³)	oct-2027 (hm³)	nov-2027 (hm³)	dic-2027 (hm³)	ene-2028 (hm³)	feb-2028 (hm³)	mar-2028 (hm³)	abr-2028 (hm³)	may-2028 (hm³)	jun-2028 (hm³)	jul-2028 (hm³)	ago-2028 (hm³)	sep-2028 (hm³)
Aportaciones estimadas (hm³)		3,63	5,81	7,33	5,85	5,88	5,69	4,96	2,95	0,95	0,61	0,75	1,71											
Demandas y Qeco previstos (hm³)		4,97	5,14	5,65	5,10	5,96	9,61	15,48	16,62	18,10	17,13	8,85	5,16											
Transferencia hacia la MAS (hm³)		3,29	0,98	0,00	0,00	0,00	0,00	0,00	0,00	0,00	0,00	0,00	1,35											
EVAP estimada (hm³)		0,38	0,24	0,19	0,25	0,39	0,47	0,67	0,95	1,08	0,96	0,64	0,38											
Indicador reservas (hm³)	132,12	127,12	126,56	128,05	128,55	128,07	123,68	112,49	97,87	79,64	62,17	53,43	48,26											
Indicador normalizado	0,73	0,71	0,67	0,58	0,45	0,41	0,40	0,36	0,33	0,37	0,39	0,41	0,36											
Estado	Normalidad	Normalidad	Normalidad	Normalidad	Prealerta	Prealerta	Prealerta	Prealerta	Prealerta	Prealerta	Prealerta	Prealerta	Prealerta											

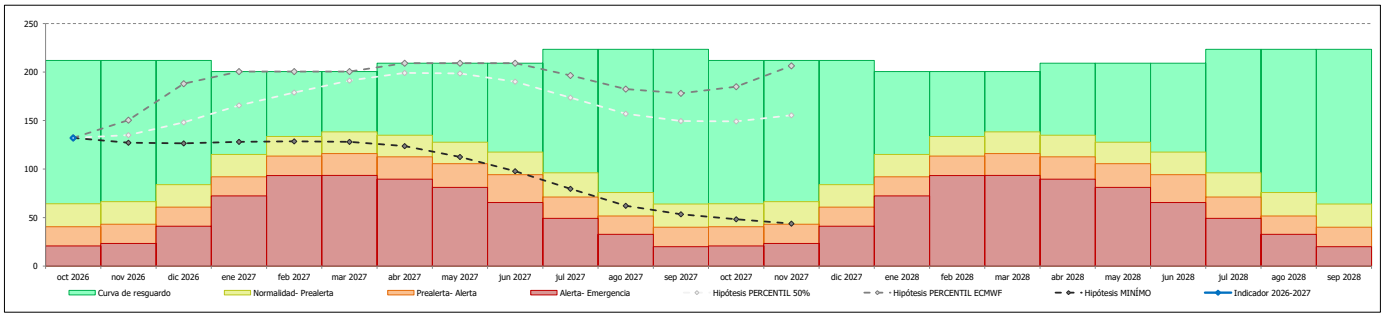

Unidad Territorial de Escasez: **UTE 04 Abastecimiento de la Mancomunidad de Aguas del Sorbe** **octubre de 2026**

- Las siguientes simulaciones muestran la evolución de las reservas embalsadas si aportación, demanda y evaporación se comportaran como se prevé en cada hipótesis. Las simulaciones tienen un alto nivel de incertidumbre fruto del comportamiento futuro de las aportaciones; sólo se facilitan con fines informativos.
- La segunda hipótesis se basa en la predicción meteorológica estacional a 6 meses vista que realiza la Universidad Politécnica de Valencia para el MITECO, apoyándose en el modelo climático europeo ECMWF-System 5. Las otras dos hipotesis son estadísticos fijos de la serie de aportaciones.
- Los gestores que basen su toma de decisiones en estas hipótesis asumen el alto grado de incertidumbre en el comportamiento futuro de las variables implicadas, que la Confederación Hidrográfica del Tajo (CHT) facilita con carácter informativo y gratuito, sin que pueda ser objeto de ningún tipo de reclamación.
- Los Indicadores absolutos y normalizados que figuran en la columna de cada mes se corresponden con los valores que se alcanzarían al final de ese mes. El estado que se deduce en cada columna —y las restricciones que de ello podrían emanar, en su caso— se aplicarían por tanto al mes siguiente.

Hipótesis 1: Aportaciones anuales correspondientes a la mediana o percentil 50% (hm³/mes)

	oct-2026 (hm³)	nov-2026 (hm³)	dic-2026 (hm³)	ene-2027 (hm³)	feb-2027 (hm³)	mar-2027 (hm³)	abr-2027 (hm³)	may-2027 (hm³)	jun-2027 (hm³)	jul-2027 (hm³)	ago-2027 (hm³)	sep-2027 (hm³)	oct-2027 (hm³)	nov-2027 (hm³)	dic-2027 (hm³)	ene-2028 (hm³)	feb-2028 (hm³)	mar-2028 (hm³)	abr-2028 (hm³)	may-2028 (hm³)	jun-2028 (hm³)	jul-2028 (hm³)	ago-2028 (hm³)	sep-2028 (hm³)
Aportaciones estimadas (hm³)		9,53	16,70	18,03	15,93	16,09	15,74	11,62	5,59	2,45	1,44	1,32	3,10											
Transferencia desde Alcorlo (hm³)		3,29	0,00	0,00	0,00	0,00	0,00	0,00	0,00	0,00	0,00	0,00	0,00											
Demandas y Qeco previstos (hm³)		4,11	4,55	5,62	5,09	5,62	4,77	5,36	5,67	6,01	5,82	5,40	5,44											
Transferencia hacia red CYII (hm³)		0,00	0,00	0,00	0,00	0,00	0,00	0,00	0,00	0,00	0,00	0,00	0,00											
EVAP estimada (hm³)		0,08	0,06	0,05	0,08	0,13	0,16	0,23	0,34	0,41	0,37	0,27	0,17											
Indicador reservas (hm³)	17,39	26,02	38,11	50,47	53,24	53,24	53,24	53,24	52,82	48,86	44,11	39,75	37,24											
Indicador normalizado	0,29	0,43	1,00	1,00	1,00	1,00	1,00	1,00	0,99	0,91	0,82	1,00	0,98											
Estado	Alerta	Prealerta	Normalidad	Normalidad	Normalidad	Normalidad	Normalidad	Normalidad	Normalidad	Normalidad	Normalidad	Normalidad	Normalidad											

Hipótesis 2: Aportaciones anuales correspondientes al percentil 89% (hm³/mes)

	oct-2026 (hm³)	nov-2026 (hm³)	dic-2026 (hm³)	ene-2027 (hm³)	feb-2027 (hm³)	mar-2027 (hm³)	abr-2027 (hm³)	may-2027 (hm³)	jun-2027 (hm³)	jul-2027 (hm³)	ago-2027 (hm³)	sep-2027 (hm³)	oct-2027 (hm³)	nov-2027 (hm³)	dic-2027 (hm³)	ene-2028 (hm³)	feb-2028 (hm³)	mar-2028 (hm³)	abr-2028 (hm³)	may-2028 (hm³)	jun-2028 (hm³)	jul-2028 (hm³)	ago-2028 (hm³)	sep-2028 (hm³)
Aportaciones estimadas (hm³)		16,08	28,19	30,44	26,88	27,16	26,57	19,62	9,44	4,14	2,43	2,22	5,23											
Transferencia desde Alcorlo (hm³)		3,29	0,00	0,00	0,00	0,00	0,00	0,00	0,00	0,00	0,00	0,00	0,00											
Demandas y Qeco previstos (hm³)		4,11	5,16	5,62	5,09	5,62	4,77	5,36	5,67	6,01	5,82	5,40	5,44											
Transferencia hacia red CYII (hm³)		0,00	0,00	0,00	0,00	0,00	0,00	0,00	0,00	0,00	0,00	0,00	0,00											
EVAP estimada (hm³)		0,08	0,06	0,07	0,08	0,13	0,16	0,23	0,34	0,41	0,39	0,28	0,18											
Indicador reservas (hm³)	17,39	32,57	53,24	53,24	53,24	53,24	53,24	53,24	53,24	50,95	47,18	43,72	43,33											
Indicador normalizado	0,29	0,75	1,00	1,00	1,00	1,00	1,00	1,00	1,00	0,95	0,88	1,00	1,00											
Estado	Alerta	Normalidad	Normalidad	Normalidad	Normalidad	Normalidad	Normalidad	Normalidad	Normalidad	Normalidad	Normalidad	Normalidad	Normalidad											

Hipótesis 3: Aportaciones mínimas anuales (hm³/mes)

	oct-2026 (hm³)	nov-2026 (hm³)	dic-2026 (hm³)	ene-2027 (hm³)	feb-2027 (hm³)	mar-2027 (hm³)	abr-2027 (hm³)	may-2027 (hm³)	jun-2027 (hm³)	jul-2027 (hm³)	ago-2027 (hm³)	sep-2027 (hm³)	oct-2027 (hm³)	nov-2027 (hm³)	dic-2027 (hm³)	ene-2028 (hm³)	feb-2028 (hm³)	mar-2028 (hm³)	abr-2028 (hm³)	may-2028 (hm³)	jun-2028 (hm³)	jul-2028 (hm³)	ago-2028 (hm³)	sep-2028 (hm³)
Aportaciones estimadas (hm³)		3,12	5,47	5,90	5,21	5,27	5,15	3,80	1,83	0,80	0,47	0,43	1,01											
Transferencia desde Alcorlo (hm³)		3,29	0,98	0,00	0,00	0,00	0,00	0,00	0,00	0,00	0,00	0,00	1,35											
Demandas y Qeco previstos (hm³)		4,11	4,18	4,63	4,54	5,62	4,18	4,75	5,08	5,40	4,71	4,36	3,44											
Transferencia hacia red CYII (hm³)		0,00	0,00	0,00	0,00	0,00	0,00	0,00	0,00	0,00	0,00	0,00	0,00											
EVAP estimada (hm³)		0,08	0,05	0,04	0,06	0,09	0,11	0,16	0,23	0,26	0,22	0,14	0,06											
Indicador reservas (hm³)	17,39	19,61	21,83	23,06	23,67	23,23	24,09	22,99	19,51	14,65	10,19	6,12	4,98											
Indicador normalizado	0,29	0,27	0,29	0,42	0,63	0,48	0,46	0,35	0,30	0,21	0,17	0,09	0,16											
Estado	Alerta	Alerta	Alerta	Prealerta	Normalidad	Prealerta	Prealerta	Prealerta	Prealerta	Alerta	Alerta	Emergencia	Alerta											

NOTA: El Embalse de Beleña puede operar por encima de la curva de resguardo (controlando las previsiones de lluvia y la cubierta nival), hasta su capacidad máxima (53,24 hm³)

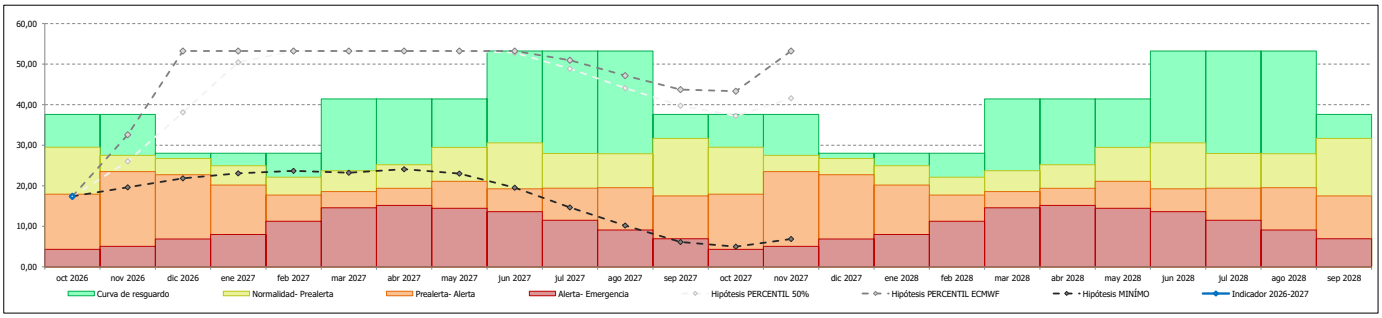

Unidad Territorial de Escasez: **UTE 05 Abastecimiento de Madrid** **octubre de 2026**

- Las siguientes simulaciones muestran la evolución de las reservas embalsadas si aportación, demanda y evaporación se comportaran como se prevé en cada hipótesis. Las simulaciones tienen un alto nivel de incertidumbre fruto del comportamiento futuro de las aportaciones; sólo se facilitan con fines informativos.
- La segunda hipótesis se basa en la predicción meteorológica estacional a 6 meses vista que realiza la Universidad Politécnica de Valencia para el MITECO, apoyándose en el modelo climático europeo ECMWF-System 5. Las otras dos hipotesis son estadísticos fijos de la serie de aportaciones.
- Los gestores que basen su toma de decisiones en estas hipótesis asumen el alto grado de incertidumbre en el comportamiento futuro de las variables implicadas, que la Confederación Hidrográfica del Tajo (CHT) facilita con carácter informativo y gratuito, sin que pueda ser objeto de ningún tipo de reclamación.
- Los Indicadores absolutos y normalizados que figuran en la columna de cada mes se corresponden con los valores que se alcanzarían al final de ese mes. El estado que se deduce en cada columna —y las restricciones que de ello podrían emanar, en su caso— se aplicarían por tanto al mes siguiente.

Hipótesis 1: Aportaciones anuales correspondientes a la mediana o percentil 50% (hm³/mes)

	oct-2026 (hm³)	nov-2026 (hm³)	dic-2026 (hm³)	ene-2027 (hm³)	feb-2027 (hm³)	mar-2027 (hm³)	abr-2027 (hm³)	may-2027 (hm³)	jun-2027 (hm³)	jul-2027 (hm³)	ago-2027 (hm³)	sep-2027 (hm³)	oct-2027 (hm³)	nov-2027 (hm³)	dic-2027 (hm³)	ene-2028 (hm³)	feb-2028 (hm³)	mar-2028 (hm³)	abr-2028 (hm³)	may-2028 (hm³)	jun-2028 (hm³)	jul-2028 (hm³)	ago-2028 (hm³)	sep-2028 (hm³)
Aportaciones estimadas (hm³)		47,48	78,87	81,70	74,73	81,28	77,08	57,53	26,22	8,81	4,23	4,45	14,73											
Transferencia desde SORBE (hm³)		0,00	0,00	0,00	0,00	0,00	0,00	0,00	0,00	0,00	0,00	0,00	0,00											
Transf. desde ALBERCHE (hm³)		18,07	18,67	18,67	16,86	18,67	18,07	18,67	18,07	18,67	18,67	18,07	18,67											
Otras fuentes (hm³)		2,56	2,65	2,65	2,39	2,65	2,56	2,65	2,56	2,65	2,65	2,56	2,65											
Demandas y Qeco previstos (hm³)		42,62	42,41	47,69	43,40	48,46	46,15	53,92	59,05	57,21	53,39	50,50	47,82											
EVAP estimada (hm³)		1,76	1,18	0,98	1,32	2,13	2,72	4,11	6,17	7,37	7,05	5,32	3,40											
Indicador reservas (hm³)	560,82	584,55	641,15	695,51	744,77	796,77	845,62	866,44	848,07	813,61	778,72	747,98	732,81											
Indicador normalizado	0,63	0,66	0,79	0,87	0,93	0,88	0,94	0,94	0,91	0,87	0,84	0,82	0,84											
Estado	Normalidad	Normalidad	Normalidad	Normalidad	Normalidad	Normalidad	Normalidad	Normalidad	Normalidad	Normalidad	Normalidad	Normalidad	Normalidad											

Hipótesis 2: Aportaciones anuales correspondientes al percentil 76% (hm³/mes)

	oct-2026 (hm³)	nov-2026 (hm³)	dic-2026 (hm³)	ene-2027 (hm³)	feb-2027 (hm³)	mar-2027 (hm³)	abr-2027 (hm³)	may-2027 (hm³)	jun-2027 (hm³)	jul-2027 (hm³)	ago-2027 (hm³)	sep-2027 (hm³)	oct-2027 (hm³)	nov-2027 (hm³)	dic-2027 (hm³)	ene-2028 (hm³)	feb-2028 (hm³)	mar-2028 (hm³)	abr-2028 (hm³)	may-2028 (hm³)	jun-2028 (hm³)	jul-2028 (hm³)	ago-2028 (hm³)	sep-2028 (hm³)
Aportaciones estimadas (hm³)		65,20	108,30	112,19	102,61	111,60	105,84	78,99	36,00	12,09	5,80	6,12	20,23											
Transferencia desde SORBE (hm³)		0,00	0,00	0,00	0,00	0,00	0,00	0,00	0,00	0,00	0,00	0,00	0,00											
Transf. desde ALBERCHE (hm³)		18,07	18,67	18,67	16,86	18,67	18,07	18,67	18,07	18,67	18,67	18,07	18,67											
Otras fuentes (hm³)		2,56	2,65	2,65	2,39	2,65	2,56	2,65	2,56	2,65	2,65	2,56	2,65											
Demandas y Qeco previstos (hm³)		42,62	42,41	47,69	43,40	48,46	46,15	53,92	59,05	57,21	53,39	50,50	47,82											
EVAP estimada (hm³)		1,76	1,19	1,01	1,41	2,21	2,92	4,27	6,42	7,74	7,40	5,59	3,56											
Indicador reservas (hm³)	560,82	602,27	688,28	773,08	788,09	870,34	883,17	904,92	896,08	864,54	830,88	801,54	791,70											
Indicador normalizado	0,63	0,68	0,86	0,99	1,00	0,99	1,00	1,00	0,98	0,94	0,90	0,88	0,91											
Estado	Normalidad	Normalidad	Normalidad	Normalidad	Normalidad	Normalidad	Normalidad	Normalidad	Normalidad	Normalidad	Normalidad	Normalidad	Normalidad											

Hipótesis 3: Aportaciones mínimas anuales (hm³/mes)

	oct-2026 (hm³)	nov-2026 (hm³)	dic-2026 (hm³)	ene-2027 (hm³)	feb-2027 (hm³)	mar-2027 (hm³)	abr-2027 (hm³)	may-2027 (hm³)	jun-2027 (hm³)	jul-2027 (hm³)	ago-2027 (hm³)	sep-2027 (hm³)	oct-2027 (hm³)	nov-2027 (hm³)	dic-2027 (hm³)	ene-2028 (hm³)	feb-2028 (hm³)	mar-2028 (hm³)	abr-2028 (hm³)	may-2028 (hm³)	jun-2028 (hm³)	jul-2028 (hm³)	ago-2028 (hm³)	sep-2028 (hm³)
Aportaciones estimadas (hm³)		18,09	30,04	31,12	28,46	30,96	29,36	21,91	9,99	3,35	1,61	1,70	5,61											
Transferencia desde SORBE (hm³)		0,00	0,00	0,00	0,00	0,00	0,00	0,00	0,00	0,00	0,00	0,00	0,00											
Transf. desde ALBERCHE (hm³)		18,07	18,67	5,60	5,06	3,73	10,84	11,20	10,84	11,20	11,20	10,84	11,20											
Otras fuentes (hm³)		2,56	2,65	2,65	2,39	2,65	7,49	7,73	7,49	7,73	7,73	7,49	7,73											
Demandas y Qeco previstos (hm³)		42,62	42,41	47,69	43,40	48,46	43,90	51,23	56,03	53,97	50,38	47,66	45,29											
EVAP estimada (hm³)		1,76	1,15	0,91	1,17	1,80	2,17	3,13	4,55	5,35	5,07	3,79	2,38											
Indicador reservas (hm³)	560,82	555,15	562,96	553,73	545,07	532,15	533,77	520,26	487,99	450,95	416,05	384,62	361,50											
Indicador normalizado	0,63	0,63	0,66	0,65	0,60	0,49	0,46	0,44	0,43	0,43	0,42	0,41	0,38											
Estado	Normalidad	Normalidad	Normalidad	Normalidad	Normalidad	Prealerta	Prealerta	Prealerta	Prealerta	Prealerta	Prealerta	Prealerta	Prealerta											

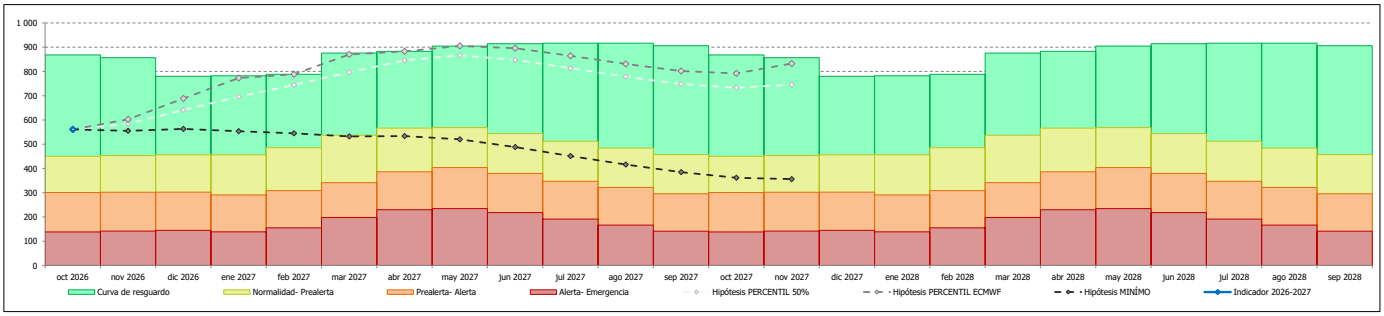

Unidad Territorial de Escasez: **UTE 06 Alberche** **octubre de 2026**

- Las siguientes simulaciones muestran la evolución de las reservas embalsadas si aportación, demanda y evaporación se comportaran como se prevé en cada hipótesis. Las simulaciones tienen un alto nivel de incertidumbre fruto del comportamiento futuro de las aportaciones; sólo se facilitan con fines informativos.
- La segunda hipótesis se basa en la predicción meteorológica estacional a 6 meses vista que realiza la Universidad Politécnica de Valencia para el MITECO, apoyándose en el modelo climático europeo ECMWF-System 5. Las otras dos hipotesis son estadísticos fijos de la serie de aportaciones.
- Los gestores que basen su toma de decisiones en estas hipótesis asumen el alto grado de incertidumbre en el comportamiento futuro de las variables implicadas, que la Confederación Hidrográfica del Tajo (CHT) facilita con carácter informativo y gratuito, sin que pueda ser objeto de ningún tipo de reclamación.
- Los Indicadores absolutos y normalizados que figuran en la columna de cada mes se corresponden con los valores que se alcanzarían al final de ese mes. El estado que se deduce en cada columna —y las restricciones que de ello podrían emanar, en su caso— se aplicarían por tanto al mes siguiente.

Hipótesis 1: Aportaciones anuales correspondientes a la mediana o percentil 50% (hm³/mes)

	oct-2026 (hm³)	nov-2026 (hm³)	dic-2026 (hm³)	ene-2027 (hm³)	feb-2027 (hm³)	mar-2027 (hm³)	abr-2027 (hm³)	may-2027 (hm³)	jun-2027 (hm³)	jul-2027 (hm³)	ago-2027 (hm³)	sep-2027 (hm³)	oct-2027 (hm³)	nov-2027 (hm³)	dic-2027 (hm³)	ene-2028 (hm³)	feb-2028 (hm³)	mar-2028 (hm³)	abr-2028 (hm³)	may-2028 (hm³)	jun-2028 (hm³)	jul-2028 (hm³)	ago-2028 (hm³)	sep-2028 (hm³)
Aportaciones estimadas (hm³)		37,37	63,36	56,73	47,69	51,58	44,75	33,40	13,87	4,79	2,07	2,61	12,80											
Demandas y Qeco previstos (hm³)		5,93	6,01	7,57	6,84	8,64	10,64	16,17	27,62	36,03	32,70	17,45	8,35											
Transferencia hacia red CYII (hm³)		18,07	18,67	18,67	16,86	18,67	18,07	18,67	18,07	18,67	18,67	18,07	18,67											
EVAP estimada (hm³)		0,43	0,30	0,27	0,38	0,63	0,82	1,22	1,79	2,00	1,71	1,10	0,60											
Indicador reservas (hm³)	139,51	152,45	190,84	221,06	244,66	268,30	283,52	280,86	247,25	195,34	144,33	110,32	95,50											
Indicador normalizado	0,59	0,62	0,66	0,58	0,51	0,65	0,79	0,72	0,66	0,61	0,59	0,58	0,47											
Estado	Normalidad	Normalidad	Normalidad	Normalidad	Normalidad	Normalidad	Normalidad	Normalidad	Normalidad	Normalidad	Normalidad	Normalidad	Prealerta											
Estado UTE 05 Abast. Madrid	Normalidad	Normalidad	Normalidad	Normalidad	Normalidad	Normalidad	Normalidad	Normalidad	Normalidad	Normalidad	Normalidad	Normalidad	Normalidad	Normalidad										

Hipótesis 2: Aportaciones anuales correspondientes al percentil 80% (hm³/mes)

	oct-2026 (hm³)	nov-2026 (hm³)	dic-2026 (hm³)	ene-2027 (hm³)	feb-2027 (hm³)	mar-2027 (hm³)	abr-2027 (hm³)	may-2027 (hm³)	jun-2027 (hm³)	jul-2027 (hm³)	ago-2027 (hm³)	sep-2027 (hm³)	oct-2027 (hm³)	nov-2027 (hm³)	dic-2027 (hm³)	ene-2028 (hm³)	feb-2028 (hm³)	mar-2028 (hm³)	abr-2028 (hm³)	may-2028 (hm³)	jun-2028 (hm³)	jul-2028 (hm³)	ago-2028 (hm³)	sep-2028 (hm³)
Aportaciones estimadas (hm³)		61,51	104,30	93,38	78,50	84,90	73,66	54,97	22,83	7,88	3,41	4,30	21,07											
Demandas y Qeco previstos (hm³)		5,93	6,01	7,57	6,84	8,64	10,64	16,17	27,62	36,03	32,70	17,45	8,35											
Transferencia hacia red CYII (hm³)		18,07	18,67	18,67	16,86	18,67	18,07	18,67	18,07	18,67	18,67	18,07	18,67											
EVAP estimada (hm³)		0,43	0,33	0,32	0,46	0,72	0,88	1,27	1,96	2,24	1,96	1,33	0,78											
Indicador reservas (hm³)	139,51	176,59	255,90	295,35	298,64	298,64	298,64	317,50	292,69	243,63	193,71	161,16	154,44											
Indicador normalizado	0,59	0,69	0,87	1,00	1,00	1,00	1,00	0,98	0,87	0,76	0,70	0,68	0,62											
Estado	Normalidad	Normalidad	Normalidad	Normalidad	Normalidad	Normalidad	Normalidad	Normalidad	Normalidad	Normalidad	Normalidad	Normalidad	Normalidad											
Estado UTE 05 Abast. Madrid	Normalidad	Normalidad	Normalidad	Normalidad	Normalidad	Normalidad	Normalidad	Normalidad	Normalidad	Normalidad	Normalidad	Normalidad	Normalidad	Normalidad										

Hipótesis 3: Aportaciones mínimas anuales (hm³/mes)

	oct-2026 (hm³)	nov-2026 (hm³)	dic-2026 (hm³)	ene-2027 (hm³)	feb-2027 (hm³)	mar-2027 (hm³)	abr-2027 (hm³)	may-2027 (hm³)	jun-2027 (hm³)	jul-2027 (hm³)	ago-2027 (hm³)	sep-2027 (hm³)	oct-2027 (hm³)	nov-2027 (hm³)	dic-2027 (hm³)	ene-2028 (hm³)	feb-2028 (hm³)	mar-2028 (hm³)	abr-2028 (hm³)	may-2028 (hm³)	jun-2028 (hm³)	jul-2028 (hm³)	ago-2028 (hm³)	sep-2028 (hm³)
Aportaciones estimadas (hm³)		7,13	12,09	10,82	9,10	9,84	8,54	6,37	2,65	0,91	0,40	0,50	2,44											
Demandas y Qeco previstos (hm³)		5,93	6,01	7,24	6,54	6,68	4,68	5,42	6,11	6,54	6,54	5,86	5,65											
Transferencia hacia red CYII (hm³)		18,07	18,67	5,60	5,06	3,73	10,84	11,20	10,84	11,20	11,20	10,84	11,20											
EVAP estimada (hm³)		0,43	0,26	0,19	0,24	0,36	0,44	0,60	0,81	0,84	0,65	0,35	0,12											
Indicador reservas (hm³)	139,51	122,21	109,37	107,16	104,42	103,48	96,06	85,21	70,11	52,45	34,45	17,90	3,37											
Indicador normalizado	0,59	0,54	0,30	0,22	0,09	0,08	0,07	0,06	0,06	0,07	0,07	0,07	0,01											
Estado	Normalidad	Normalidad	Alerta	Alerta	Emergencia	Emergencia	Emergencia	Emergencia	Emergencia	Emergencia	Emergencia	Emergencia	Emergencia											
Estado UTE 05 Abast. Madrid	Normalidad	Normalidad	Normalidad	Normalidad	Normalidad	Escasez	Escasez	Escasez	Escasez	Escasez	Escasez	Escasez	Escasez	Escasez										

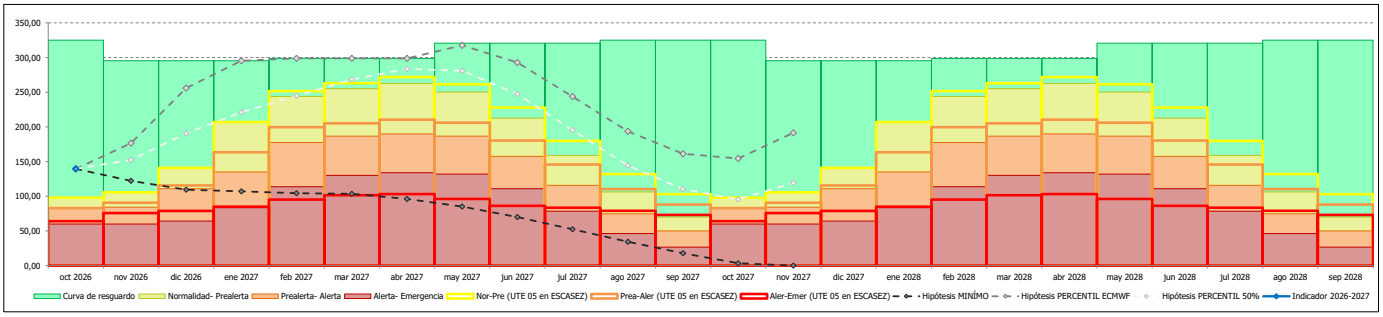

Unidad Territorial de Escasez: **UTE 07 Abastecimiento del sistema Toledo** **octubre de 2026**

- Las siguientes simulaciones muestran la evolución de las reservas embalsadas si aportación, demanda y evaporación se comportaran como se prevé en cada hipótesis. Las simulaciones tienen un alto nivel de incertidumbre fruto del comportamiento futuro de las aportaciones; sólo se facilitan con fines informativos.
- La segunda hipótesis se basa en la predicción meteorológica estacional a 6 meses vista que realiza la Universidad Politécnica de Valencia para el MITECO, apoyándose en el modelo climático europeo ECMWF-System 5. Las otras dos hipotesis son estadísticos fijos de la serie de aportaciones.
- Los gestores que basen su toma de decisiones en estas hipótesis asumen el alto grado de incertidumbre en el comportamiento futuro de las variables implicadas, que la Confederación Hidrográfica del Tajo (CHT) facilita con carácter informativo y gratuito, sin que pueda ser objeto de ningún tipo de reclamación.
- Los Indicadores absolutos y normalizados que figuran en la columna de cada mes se corresponden con los valores que se alcanzarían al final de ese mes. El estado que se deduce en cada columna —y las restricciones que de ello podrían emanar, en su caso— se aplicarían por tanto al mes siguiente.

Hipótesis 1: Aportaciones anuales correspondientes a la mediana o percentil 50% (hm³/mes)

	oct-2026 (hm³)	nov-2026 (hm³)	dic-2026 (hm³)	ene-2027 (hm³)	feb-2027 (hm³)	mar-2027 (hm³)	abr-2027 (hm³)	may-2027 (hm³)	jun-2027 (hm³)	jul-2027 (hm³)	ago-2027 (hm³)	sep-2027 (hm³)	oct-2027 (hm³)	nov-2027 (hm³)	dic-2027 (hm³)	ene-2028 (hm³)	feb-2028 (hm³)	mar-2028 (hm³)	abr-2028 (hm³)	may-2028 (hm³)	jun-2028 (hm³)	jul-2028 (hm³)	ago-2028 (hm³)	sep-2028 (hm³)
Aportaciones estimadas (hm³)		0,52	1,05	2,67	1,88	2,32	1,90	0,62	0,22	0,10	0,05	0,06	0,15											
Contribución sist.PICADAS (hm³)		0,25	0,26	0,26	0,24	0,26	0,25	0,26	0,25	0,26	0,26	0,25	0,26											
Demandas y Qeco previstos (hm³)		1,14	1,07	1,21	1,32	1,36	1,39	1,57	1,72	1,43	1,29	1,13	1,07											
EVAP estimada (hm³)		0,09	0,06	0,05	0,07	0,11	0,14	0,20	0,29	0,32	0,30	0,22	0,14											
Indicador reservas (hm³)	17,79	17,33	17,51	19,18	19,91	21,03	21,66	20,77	19,23	17,84	16,56	15,53	14,73											
Indicador normalizado	0,55	0,54	0,49	0,69	0,78	0,83	0,89	0,65	0,53	0,49	0,47	0,45	0,42											
Estado	Normalidad	Normalidad	Prealerta	Normalidad	Normalidad	Normalidad	Normalidad	Normalidad	Normalidad	Prealerta	Prealerta	Prealerta	Prealerta											

Hipótesis 2: Aportaciones anuales correspondientes al percentil 78% (hm³/mes)

	oct-2026 (hm³)	nov-2026 (hm³)	dic-2026 (hm³)	ene-2027 (hm³)	feb-2027 (hm³)	mar-2027 (hm³)	abr-2027 (hm³)	may-2027 (hm³)	jun-2027 (hm³)	jul-2027 (hm³)	ago-2027 (hm³)	sep-2027 (hm³)	oct-2027 (hm³)	nov-2027 (hm³)	dic-2027 (hm³)	ene-2028 (hm³)	feb-2028 (hm³)	mar-2028 (hm³)	abr-2028 (hm³)	may-2028 (hm³)	jun-2028 (hm³)	jul-2028 (hm³)	ago-2028 (hm³)	sep-2028 (hm³)
Aportaciones estimadas (hm³)		1,77	3,59	9,14	6,45	7,95	6,51	2,11	0,75	0,34	0,18	0,22	0,50											
Contribución sist.PICADAS (hm³)		0,25	0,26	0,26	0,24	0,26	0,25	0,26	0,25	0,26	0,26	0,25	0,26											
Demandas y Qeco previstos (hm³)		1,14	1,07	1,36	1,32	1,36	1,39	1,57	1,72	1,43	1,43	1,27	1,21											
EVAP estimada (hm³)		0,09	0,06	0,06	0,07	0,11	0,15	0,21	0,32	0,37	0,34	0,25	0,16											
Indicador reservas (hm³)	17,79	18,58	21,25	21,25	21,25	22,50	22,50	23,10	22,07	20,87	19,53	18,48	17,87											
Indicador normalizado	0,55	0,69	1,00	1,00	1,00	1,00	1,00	0,84	0,76	0,69	0,63	0,58	0,55											
Estado	Normalidad	Normalidad	Normalidad	Normalidad	Normalidad	Normalidad	Normalidad	Normalidad	Normalidad	Normalidad	Normalidad	Normalidad	Normalidad											

Hipótesis 3: Aportaciones mínimas anuales (hm³/mes)

	oct-2026 (hm³)	nov-2026 (hm³)	dic-2026 (hm³)	ene-2027 (hm³)	feb-2027 (hm³)	mar-2027 (hm³)	abr-2027 (hm³)	may-2027 (hm³)	jun-2027 (hm³)	jul-2027 (hm³)	ago-2027 (hm³)	sep-2027 (hm³)	oct-2027 (hm³)	nov-2027 (hm³)	dic-2027 (hm³)	ene-2028 (hm³)	feb-2028 (hm³)	mar-2028 (hm³)	abr-2028 (hm³)	may-2028 (hm³)	jun-2028 (hm³)	jul-2028 (hm³)	ago-2028 (hm³)	sep-2028 (hm³)
Aportaciones estimadas (hm³)		0,09	0,18	0,45	0,32	0,39	0,32	0,10	0,04	0,02	0,01	0,01	0,02											
Contribución sist.PICADAS (hm³)		0,25	0,26	0,26	0,24	0,26	0,25	0,26	0,25	0,67	0,67	0,65	0,67											
Demandas y Qeco previstos (hm³)		1,14	0,92	1,21	1,19	1,21	1,25	1,42	1,58	1,43	1,43	1,22	1,16											
EVAP estimada (hm³)		0,09	0,06	0,05	0,06	0,09	0,10	0,14	0,20	0,22	0,20	0,15	0,09											
Indicador reservas (hm³)	17,79	16,90	16,36	15,82	15,12	14,48	13,70	12,51	11,02	10,06	9,11	8,40	7,84											
Indicador normalizado	0,55	0,50	0,44	0,42	0,39	0,36	0,34	0,31	0,24	0,22	0,19	0,17	0,16											
Estado	Normalidad	Prealerta	Prealerta	Prealerta	Prealerta	Prealerta	Prealerta	Prealerta	Alerta	Alerta	Alerta	Alerta	Alerta											

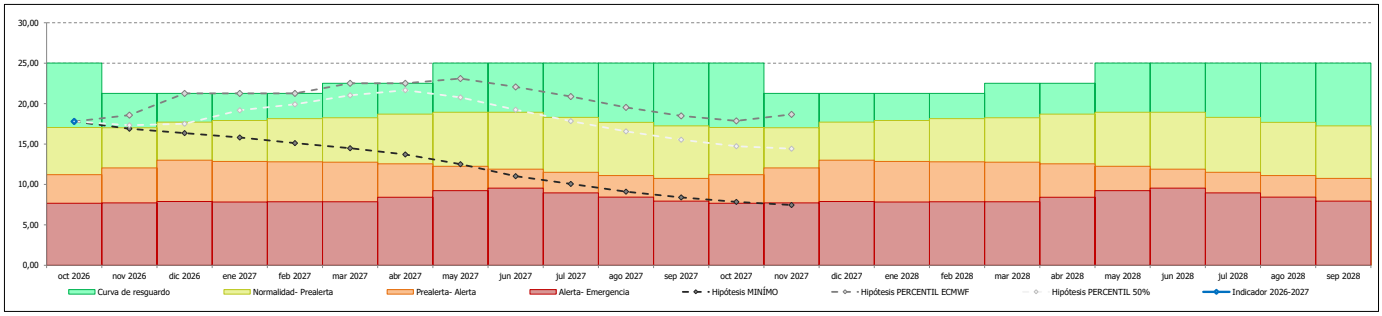

Unidad Territorial de Escasez: **UTE 08 Riegos del Tiétar** **octubre de 2026**

- Las siguientes simulaciones muestran la evolución de las reservas embalsadas si aportación, demanda y evaporación se comportaran como se prevé en cada hipótesis. Las simulaciones tienen un alto nivel de incertidumbre fruto del comportamiento futuro de las aportaciones; sólo se facilitan con fines informativos.
- La segunda hipótesis se basa en la predicción meteorológica estacional a 6 meses vista que realiza la Universidad Politécnica de Valencia para el MITECO, apoyándose en el modelo climático europeo ECMWF-System 5. Las otras dos hipotesis son estadísticos fijos de la serie de aportaciones.
- Los gestores que basen su toma de decisiones en estas hipótesis asumen el alto grado de incertidumbre en el comportamiento futuro de las variables implicadas, que la Confederación Hidrográfica del Tajo (CHT) facilita con carácter informativo y gratuito, sin que pueda ser objeto de ningún tipo de reclamación.
- Los Indicadores absolutos y normalizados que figuran en la columna de cada mes se corresponden con los valores que se alcanzarían al final de ese mes. El estado que se deduce en cada columna —y las restricciones que de ello podrían emanar, en su caso— se aplicarían por tanto al mes siguiente.

Hipótesis 1: Aportaciones anuales correspondientes a la mediana o percentil 50% (hm³/mes)

	oct-2026 (hm³)	nov-2026 (hm³)	dic-2026 (hm³)	ene-2027 (hm³)	feb-2027 (hm³)	mar-2027 (hm³)	abr-2027 (hm³)	may-2027 (hm³)	jun-2027 (hm³)	jul-2027 (hm³)	ago-2027 (hm³)	sep-2027 (hm³)	oct-2027 (hm³)	nov-2027 (hm³)	dic-2027 (hm³)	ene-2028 (hm³)	feb-2028 (hm³)	mar-2028 (hm³)	abr-2028 (hm³)	may-2028 (hm³)	jun-2028 (hm³)	jul-2028 (hm³)	ago-2028 (hm³)	sep-2028 (hm³)
Aportaciones estimadas (hm³)		40,36	76,15	75,79	59,14	54,33	42,81	28,31	9,83	3,20	1,21	2,09	19,22											
Demandas y Qeco previstos (hm³)		2,96	3,05	4,24	3,84	4,26	4,13	7,93	25,19	30,18	34,36	7,72	4,16											
EVAP estimada (hm³)		0,48	0,44	0,39	0,57	0,94	1,23	1,87	2,83	3,05	2,54	1,01	0,59											
Indicador reservas (hm³)	32,25	51,07	63,38	79,45	88,91	103,91	111,91	115,84	97,66	67,63	31,94	25,31	39,78											
Indicador normalizado	0,67	0,89	0,88	0,91	1,00	1,00	1,00	1,00	0,50	0,57	0,53	0,53	0,76											
Estado	Normalidad	Normalidad	Normalidad	Normalidad	Normalidad	Normalidad	Normalidad	Normalidad	Prealerta	Normalidad	Normalidad	Normalidad	Normalidad											

Hipótesis 2: Aportaciones anuales correspondientes al percentil 69% (hm³/mes)

	oct-2026 (hm³)	nov-2026 (hm³)	dic-2026 (hm³)	ene-2027 (hm³)	feb-2027 (hm³)	mar-2027 (hm³)	abr-2027 (hm³)	may-2027 (hm³)	jun-2027 (hm³)	jul-2027 (hm³)	ago-2027 (hm³)	sep-2027 (hm³)	oct-2027 (hm³)	nov-2027 (hm³)	dic-2027 (hm³)	ene-2028 (hm³)	feb-2028 (hm³)	mar-2028 (hm³)	abr-2028 (hm³)	may-2028 (hm³)	jun-2028 (hm³)	jul-2028 (hm³)	ago-2028 (hm³)	sep-2028 (hm³)
Aportaciones estimadas (hm³)		70,71	134,05	133,96	104,67	95,87	75,14	49,58	17,18	5,59	2,12	3,68	33,64											
Demandas y Qeco previstos (hm³)		2,96	3,05	4,24	3,84	4,26	4,13	7,93	25,19	39,75	34,36	7,72	4,16											
EVAP estimada (hm³)		0,48	0,45	0,40	0,58	0,94	1,23	1,87	2,83	3,18	2,54	1,03	0,62											
Indicador reservas (hm³)	32,25	52,37	67,00	81,91	88,91	103,91	111,91	115,84	105,00	67,67	32,88	27,82	54,33											
Indicador normalizado	0,67	0,91	1,00	1,00	1,00	1,00	1,00	1,00	0,70	0,57	0,54	0,55	0,94											
Estado	Normalidad	Normalidad	Normalidad	Normalidad	Normalidad	Normalidad	Normalidad	Normalidad	Normalidad	Normalidad	Normalidad	Normalidad	Normalidad											

Hipótesis 3: Aportaciones mínimas anuales (hm³/mes)

	oct-2026 (hm³)	nov-2026 (hm³)	dic-2026 (hm³)	ene-2027 (hm³)	feb-2027 (hm³)	mar-2027 (hm³)	abr-2027 (hm³)	may-2027 (hm³)	jun-2027 (hm³)	jul-2027 (hm³)	ago-2027 (hm³)	sep-2027 (hm³)	oct-2027 (hm³)	nov-2027 (hm³)	dic-2027 (hm³)	ene-2028 (hm³)	feb-2028 (hm³)	mar-2028 (hm³)	abr-2028 (hm³)	may-2028 (hm³)	jun-2028 (hm³)	jul-2028 (hm³)	ago-2028 (hm³)	sep-2028 (hm³)
Aportaciones estimadas (hm³)		12,44	22,92	22,37	17,34	16,17	13,08	8,74	3,07	1,01	0,37	0,63	5,95											
Demandas y Qeco previstos (hm³)		2,96	3,05	4,24	3,84	4,26	3,70	6,57	13,66	20,61	26,17	7,72	4,16											
EVAP estimada (hm³)		0,48	0,39	0,37	0,51	0,83	1,07	1,63	2,41	2,70	2,34	1,24	0,62											
Indicador reservas (hm³)	32,25	41,25	58,00	68,24	75,37	86,45	94,76	95,30	82,30	60,00	31,87	23,54	24,71											
Indicador normalizado	0,67	0,75	0,71	0,53	0,42	0,48	0,30	0,27	0,30	0,50	0,53	0,52	0,57											
Estado	Normalidad	Normalidad	Normalidad	Normalidad	Prealerta	Prealerta	Prealerta	Alerta	Alerta	Prealerta	Normalidad	Normalidad	Normalidad											

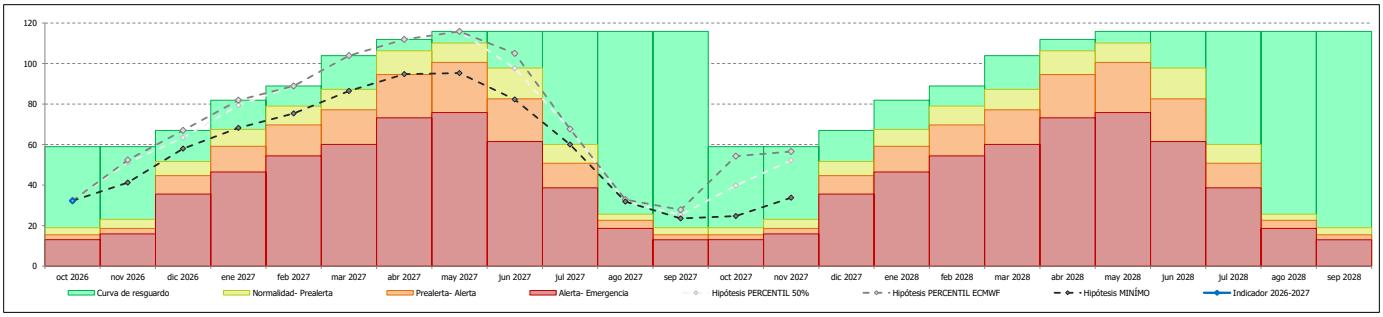

Unidad Territorial de Escasez: **UTE 09 Riegos del Alagón** **octubre de 2026**

- Las siguientes simulaciones muestran la evolución de las reservas embalsadas si aportación, demanda y evaporación se comportaran como se prevé en cada hipótesis. Las simulaciones tienen un alto nivel de incertidumbre fruto del comportamiento futuro de las aportaciones; sólo se facilitan con fines informativos.
- La segunda hipótesis se basa en la predicción meteorológica estacional a 6 meses vista que realiza la Universidad Politécnica de Valencia para el MITECO, apoyándose en el modelo climático europeo ECMWF-System 5. Las otras dos hipotesis son estadísticos fijos de la serie de aportaciones.
- Los gestores que basen su toma de decisiones en estas hipótesis asumen el alto grado de incertidumbre en el comportamiento futuro de las variables implicadas, que la Confederación Hidrográfica del Tajo (CHT) facilita con carácter informativo y gratuito, sin que pueda ser objeto de ningún tipo de reclamación.
- Los Indicadores absolutos y normalizados que figuran en la columna de cada mes se corresponden con los valores que se alcanzarían al final de ese mes. El estado que se deduce en cada columna —y las restricciones que de ello podrían emanar, en su caso— se aplicarían por tanto al mes siguiente.

Hipótesis 1: Aportaciones anuales correspondientes a la mediana o percentil 50% (hm³/mes)

	oct-2026 (hm³)	nov-2026 (hm³)	dic-2026 (hm³)	ene-2027 (hm³)	feb-2027 (hm³)	mar-2027 (hm³)	abr-2027 (hm³)	may-2027 (hm³)	jun-2027 (hm³)	jul-2027 (hm³)	ago-2027 (hm³)	sep-2027 (hm³)	oct-2027 (hm³)	nov-2027 (hm³)	dic-2027 (hm³)	ene-2028 (hm³)	feb-2028 (hm³)	mar-2028 (hm³)	abr-2028 (hm³)	may-2028 (hm³)	jun-2028 (hm³)	jul-2028 (hm³)	ago-2028 (hm³)	sep-2028 (hm³)
Aportaciones estimadas (hm³)		77,37	126,19	129,66	98,32	88,40	77,84	57,40	23,22	10,90	8,24	12,35	44,39											
Demandas y Qeco previstos (hm³)		5,88	6,08	7,82	7,06	10,20	14,86	43,45	65,79	94,14	99,08	66,40	17,46											
EVAP estimada (hm³)		0,77	0,60	0,79	1,35	2,46	3,60	5,39	7,23	8,02	6,43	3,86	1,88											
Indicador reservas (hm³)	344,21	414,93	534,45	605,30	695,20	751,00	810,38	818,94	769,14	677,88	580,60	522,69	547,75											
Indicador normalizado	0,69	0,77	0,88	1,00	0,94	1,00	0,96	0,95	0,88	0,82	0,77	0,85	0,89											
Estado	Normalidad	Normalidad	Normalidad	Normalidad	Normalidad	Normalidad	Normalidad	Normalidad	Normalidad	Normalidad	Normalidad	Normalidad	Normalidad											

Hipótesis 2: Aportaciones anuales correspondientes al percentil 65% (hm³/mes)

	oct-2026 (hm³)	nov-2026 (hm³)	dic-2026 (hm³)	ene-2027 (hm³)	feb-2027 (hm³)	mar-2027 (hm³)	abr-2027 (hm³)	may-2027 (hm³)	jun-2027 (hm³)	jul-2027 (hm³)	ago-2027 (hm³)	sep-2027 (hm³)	oct-2027 (hm³)	nov-2027 (hm³)	dic-2027 (hm³)	ene-2028 (hm³)	feb-2028 (hm³)	mar-2028 (hm³)	abr-2028 (hm³)	may-2028 (hm³)	jun-2028 (hm³)	jul-2028 (hm³)	ago-2028 (hm³)	sep-2028 (hm³)
Aportaciones estimadas (hm³)		95,62	155,96	160,24	121,51	109,25	96,20	70,94	28,70	13,47	10,18	15,26	54,87											
Demandas y Qeco previstos (hm³)		5,88	6,08	7,82	7,06	10,20	14,86	43,45	65,79	94,14	99,08	66,40	17,46											
EVAP estimada (hm³)		0,77	0,62	0,83	1,35	2,52	3,60	5,50	7,50	8,36	6,71	4,04	1,98											
Indicador reservas (hm³)	344,21	433,19	582,45	605,30	718,40	751,00	828,75	850,73	806,14	717,11	621,50	566,33	601,76											
Indicador normalizado	0,69	0,79	0,97	1,00	0,99	1,00	0,99	0,99	0,92	0,85	0,80	0,89	0,95											
Estado	Normalidad	Normalidad	Normalidad	Normalidad	Normalidad	Normalidad	Normalidad	Normalidad	Normalidad	Normalidad	Normalidad	Normalidad	Normalidad											

Hipótesis 3: Aportaciones mínimas anuales (hm³/mes)

	oct-2026 (hm³)	nov-2026 (hm³)	dic-2026 (hm³)	ene-2027 (hm³)	feb-2027 (hm³)	mar-2027 (hm³)	abr-2027 (hm³)	may-2027 (hm³)	jun-2027 (hm³)	jul-2027 (hm³)	ago-2027 (hm³)	sep-2027 (hm³)	oct-2027 (hm³)	nov-2027 (hm³)	dic-2027 (hm³)	ene-2028 (hm³)	feb-2028 (hm³)	mar-2028 (hm³)	abr-2028 (hm³)	may-2028 (hm³)	jun-2028 (hm³)	jul-2028 (hm³)	ago-2028 (hm³)	sep-2028 (hm³)
Aportaciones estimadas (hm³)		15,96	26,03	26,75	20,28	18,23	16,06	11,84	4,79	2,25	1,70	2,55	9,16											
Demandas y Qeco previstos (hm³)		5,88	6,08	7,82	7,06	10,20	12,07	33,55	50,27	94,14	99,08	66,40	17,46											
EVAP estimada (hm³)		0,77	0,54	0,63	1,02	1,72	2,40	3,36	4,29	4,59	3,18	1,37	0,41											
Indicador reservas (hm³)	344,21	353,52	372,94	391,23	403,43	409,75	411,34	386,27	336,50	240,01	139,45	74,22	65,51											
Indicador normalizado	0,69	0,68	0,60	0,42	0,31	0,29	0,28	0,29	0,31	0,31	0,31	0,31	0,28											
Estado	Normalidad	Normalidad	Normalidad	Prealerta	Prealerta	Alerta	Alerta	Alerta	Prealerta	Prealerta	Prealerta	Prealerta	Alerta											

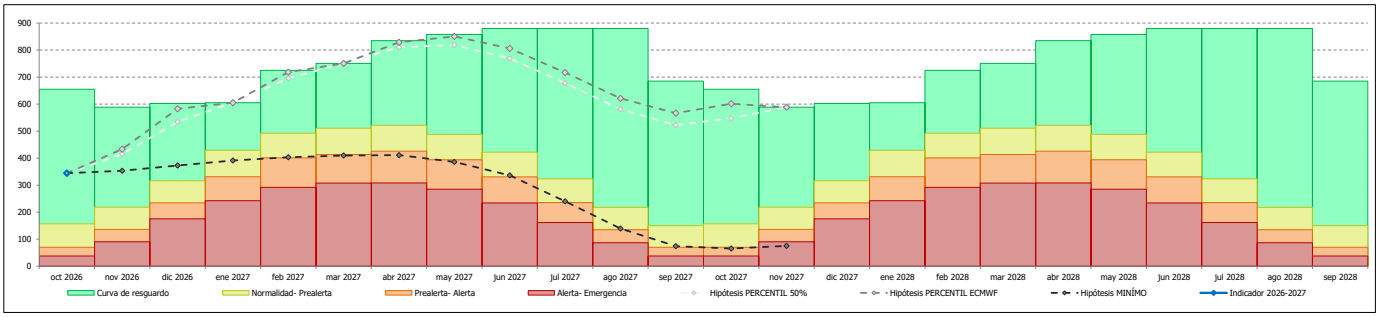

Unidad Territorial de Escasez: **UTE 10 Abastecimiento del sistema Béjar** **octubre de 2026**

- Las siguientes simulaciones muestran la evolución de las reservas embalsadas si aportación, demanda y evaporación se comportaran como se prevé en cada hipótesis. Las simulaciones tienen un alto nivel de incertidumbre fruto del comportamiento futuro de las aportaciones; sólo se facilitan con fines informativos.
- La segunda hipótesis se basa en la predicción meteorológica estacional a 6 meses vista que realiza la Universidad Politécnica de Valencia para el MITECO, apoyándose en el modelo climático europeo ECMWF-System 5. Las otras dos hipotesis son estadísticos fijos de la serie de aportaciones.
- Los gestores que basen su toma de decisiones en estas hipótesis asumen el alto grado de incertidumbre en el comportamiento futuro de las variables implicadas, que la Confederación Hidrográfica del Tajo (CHT) facilita con carácter informativo y gratuito, sin que pueda ser objeto de ningún tipo de reclamación.
- Los Indicadores absolutos y normalizados que figuran en la columna de cada mes se corresponden con los valores que se alcanzarían al final de ese mes. El estado que se deduce en cada columna —y las restricciones que de ello podrían emanar, en su caso— se aplicarían por tanto al mes siguiente.

Hipótesis 1: Aportaciones anuales correspondientes a la mediana o percentil 50% (hm³/mes)

	oct-2026 (hm³)	nov-2026 (hm³)	dic-2026 (hm³)	ene-2027 (hm³)	feb-2027 (hm³)	mar-2027 (hm³)	abr-2027 (hm³)	may-2027 (hm³)	jun-2027 (hm³)	jul-2027 (hm³)	ago-2027 (hm³)	sep-2027 (hm³)	oct-2027 (hm³)	nov-2027 (hm³)	dic-2027 (hm³)	ene-2028 (hm³)	feb-2028 (hm³)	mar-2028 (hm³)	abr-2028 (hm³)	may-2028 (hm³)	jun-2028 (hm³)	jul-2028 (hm³)	ago-2028 (hm³)	sep-2028 (hm³)
Aportaciones estimadas (hm³)		1,83	2,25	2,06	1,75	2,05	2,39	2,23	1,02	0,39	0,24	0,27	1,04											
Demandas y Qeco previstos (hm³)		0,64	0,60	0,42	0,39	0,40	1,38	1,41	1,39	0,69	0,78	0,77	0,68											
EVAP estimada (hm³)		0,02	0,01	0,01	0,02	0,03	0,04	0,06	0,09	0,10	0,10	0,07	0,05											
Indicador reservas (hm³)	4,42	5,60	7,24	8,87	10,21	11,84	12,80	13,57	13,11	12,71	12,07	11,51	11,82											
Indicador normalizado	0,24	0,27	0,34	0,50	0,61	0,77	0,88	0,97	0,93	0,88	0,80	0,77	0,76											
Estado	Alerta	Alerta	Prealerta	Prealerta	Normalidad	Normalidad	Normalidad	Normalidad	Normalidad	Normalidad	Normalidad	Normalidad	Normalidad											

Hipótesis 2: Aportaciones anuales correspondientes al percentil 92% (hm³/mes)

	oct-2026 (hm³)	nov-2026 (hm³)	dic-2026 (hm³)	ene-2027 (hm³)	feb-2027 (hm³)	mar-2027 (hm³)	abr-2027 (hm³)	may-2027 (hm³)	jun-2027 (hm³)	jul-2027 (hm³)	ago-2027 (hm³)	sep-2027 (hm³)	oct-2027 (hm³)	nov-2027 (hm³)	dic-2027 (hm³)	ene-2028 (hm³)	feb-2028 (hm³)	mar-2028 (hm³)	abr-2028 (hm³)	may-2028 (hm³)	jun-2028 (hm³)	jul-2028 (hm³)	ago-2028 (hm³)	sep-2028 (hm³)
Aportaciones estimadas (hm³)		2,75	3,38	3,09	2,62	3,08	3,59	3,35	1,54	0,59	0,37	0,41	1,56											
Demandas y Qeco previstos (hm³)		0,64	0,60	0,42	0,39	0,40	1,38	1,41	1,39	0,69	0,78	0,77	0,68											
EVAP estimada (hm³)		0,02	0,01	0,01	0,02	0,04	0,04	0,06	0,09	0,11	0,11	0,08	0,05											
Indicador reservas (hm³)	4,42	6,52	9,29	11,95	13,80	13,80	13,80	13,80	13,80	13,59	13,07	12,63	13,46											
Indicador normalizado	0,24	0,30	0,54	0,81	1,00	1,00	1,00	1,00	1,00	0,98	0,92	0,88	0,96											
Estado	Alerta	Prealerta	Normalidad	Normalidad	Normalidad	Normalidad	Normalidad	Normalidad	Normalidad	Normalidad	Normalidad	Normalidad	Normalidad											

Hipótesis 3: Aportaciones mínimas anuales (hm³/mes)

	oct-2026 (hm³)	nov-2026 (hm³)	dic-2026 (hm³)	ene-2027 (hm³)	feb-2027 (hm³)	mar-2027 (hm³)	abr-2027 (hm³)	may-2027 (hm³)	jun-2027 (hm³)	jul-2027 (hm³)	ago-2027 (hm³)	sep-2027 (hm³)	oct-2027 (hm³)	nov-2027 (hm³)	dic-2027 (hm³)	ene-2028 (hm³)	feb-2028 (hm³)	mar-2028 (hm³)	abr-2028 (hm³)	may-2028 (hm³)	jun-2028 (hm³)	jul-2028 (hm³)	ago-2028 (hm³)	sep-2028 (hm³)
Aportaciones estimadas (hm³)		0,39	0,48	0,44	0,38	0,44	0,51	0,48	0,22	0,08	0,05	0,06	0,22											
Demandas y Qeco previstos (hm³)		0,64	0,60	0,42	0,39	0,40	1,38	0,76	0,76	0,47	0,54	0,53	0,48											
EVAP estimada (hm³)		0,02	0,01	0,01	0,01	0,02	0,02	0,02	0,03	0,03	0,03	0,02	0,01											
Indicador reservas (hm³)	4,42	4,16	4,03	4,04	4,02	4,04	3,15	2,85	2,27	1,86	1,34	0,85	0,59											
Indicador normalizado	0,24	0,22	0,22	0,23	0,18	0,17	0,09	0,06	0,05	0,05	0,04	0,03	0,02											
Estado	Alerta	Alerta	Alerta	Alerta	Alerta	Alerta	Emergencia	Emergencia	Emergencia	Emergencia	Emergencia	Emergencia	Emergencia											

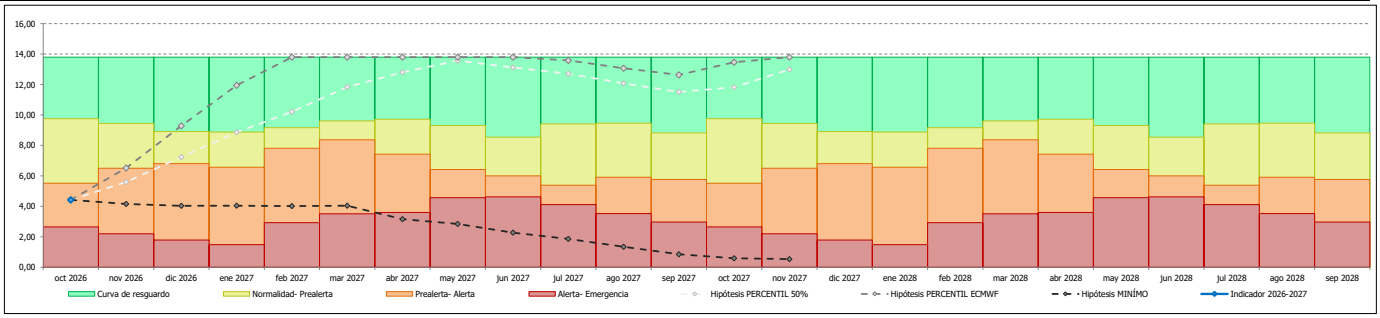

Unidad Territorial de Escasez: **UTE 11 Riegos del Ambroz** **octubre de 2026**

- Las siguientes simulaciones muestran la evolución de las reservas embalsadas si aportación, demanda y evaporación se comportaran como se prevé en cada hipótesis. Las simulaciones tienen un alto nivel de incertidumbre fruto del comportamiento futuro de las aportaciones; sólo se facilitan con fines informativos.
- La segunda hipótesis se basa en la predicción meteorológica estacional a 6 meses vista que realiza la Universidad Politécnica de Valencia para el MITECO, apoyándose en el modelo climático europeo ECMWF-System 5. Las otras dos hipotesis son estadísticos fijos de la serie de aportaciones.
- Los gestores que basen su toma de decisiones en estas hipótesis asumen el alto grado de incertidumbre en el comportamiento futuro de las variables implicadas, que la Confederación Hidrográfica del Tajo (CHT) facilita con carácter informativo y gratuito, sin que pueda ser objeto de ningún tipo de reclamación.
- Los Indicadores absolutos y normalizados que figuran en la columna de cada mes se corresponden con los valores que se alcanzarían al final de ese mes. El estado que se deduce en cada columna —y las restricciones que de ello podrían emanar, en su caso— se aplicarían por tanto al mes siguiente.

Hipótesis 1: Aportaciones anuales correspondientes a la mediana o percentil 50% (hm³/mes)

	oct-2026 (hm³)	nov-2026 (hm³)	dic-2026 (hm³)	ene-2027 (hm³)	feb-2027 (hm³)	mar-2027 (hm³)	abr-2027 (hm³)	may-2027 (hm³)	jun-2027 (hm³)	jul-2027 (hm³)	ago-2027 (hm³)	sep-2027 (hm³)	oct-2027 (hm³)	nov-2027 (hm³)	dic-2027 (hm³)	ene-2028 (hm³)	feb-2028 (hm³)	mar-2028 (hm³)	abr-2028 (hm³)	may-2028 (hm³)	jun-2028 (hm³)	jul-2028 (hm³)	ago-2028 (hm³)	sep-2028 (hm³)
Aportaciones estimadas (hm³)		3,83	6,66	6,61	5,30	4,20	5,53	3,72	0,79	0,42	0,23	0,65	1,79											
Demandas y Qeco previstos (hm³)		0,81	0,83	1,40	1,26	1,59	0,68	1,79	4,33	6,17	4,91	1,96	1,03											
EVAP estimada (hm³)		0,06	0,04	0,05	0,08	0,14	0,20	0,29	0,40	0,41	0,33	0,21	0,11											
Indicador reservas (hm³)	24,29	27,25	33,04	38,21	38,75	38,75	40,86	40,86	36,92	30,76	25,76	24,25	24,90											
Indicador normalizado	0,75	0,78	0,86	0,98	1,00	1,00	1,00	1,00	0,88	0,79	0,74	0,73	0,76											
Estado	Normalidad	Normalidad	Normalidad	Normalidad	Normalidad	Normalidad	Normalidad	Normalidad	Normalidad	Normalidad	Normalidad	Normalidad	Normalidad											

Hipótesis 2: Aportaciones anuales correspondientes al percentil 88% (hm³/mes)

	oct-2026 (hm³)	nov-2026 (hm³)	dic-2026 (hm³)	ene-2027 (hm³)	feb-2027 (hm³)	mar-2027 (hm³)	abr-2027 (hm³)	may-2027 (hm³)	jun-2027 (hm³)	jul-2027 (hm³)	ago-2027 (hm³)	sep-2027 (hm³)	oct-2027 (hm³)	nov-2027 (hm³)	dic-2027 (hm³)	ene-2028 (hm³)	feb-2028 (hm³)	mar-2028 (hm³)	abr-2028 (hm³)	may-2028 (hm³)	jun-2028 (hm³)	jul-2028 (hm³)	ago-2028 (hm³)	sep-2028 (hm³)
Aportaciones estimadas (hm³)		6,37	11,09	11,01	8,82	7,00	9,21	6,19	1,31	0,71	0,39	1,09	2,98											
Demandas y Qeco previstos (hm³)		0,81	0,83	1,40	1,26	1,59	0,68	1,79	4,33	6,17	4,91	1,96	1,03											
EVAP estimada (hm³)		0,06	0,04	0,05	0,08	0,14	0,20	0,29	0,40	0,42	0,33	0,21	0,11											
Indicador reservas (hm³)	24,29	29,79	38,75	38,75	38,75	38,75	40,86	40,86	37,44	31,56	26,71	25,63	27,48											
Indicador normalizado	0,75	0,83	1,00	1,00	1,00	1,00	1,00	1,00	0,90	0,80	0,75	0,75	0,80											
Estado	Normalidad	Normalidad	Normalidad	Normalidad	Normalidad	Normalidad	Normalidad	Normalidad	Normalidad	Normalidad	Normalidad	Normalidad	Normalidad											

Hipótesis 3: Aportaciones mínimas anuales (hm³/mes)

	oct-2026 (hm³)	nov-2026 (hm³)	dic-2026 (hm³)	ene-2027 (hm³)	feb-2027 (hm³)	mar-2027 (hm³)	abr-2027 (hm³)	may-2027 (hm³)	jun-2027 (hm³)	jul-2027 (hm³)	ago-2027 (hm³)	sep-2027 (hm³)	oct-2027 (hm³)	nov-2027 (hm³)	dic-2027 (hm³)	ene-2028 (hm³)	feb-2028 (hm³)	mar-2028 (hm³)	abr-2028 (hm³)	may-2028 (hm³)	jun-2028 (hm³)	jul-2028 (hm³)	ago-2028 (hm³)	sep-2028 (hm³)
Aportaciones estimadas (hm³)		1,10	1,91	1,90	1,52	1,20	1,59	1,07	0,23	0,12	0,07	0,19	0,51											
Demandas y Qeco previstos (hm³)		0,81	0,83	1,40	1,26	1,59	0,68	1,79	3,38	6,17	4,91	1,96	1,03											
EVAP estimada (hm³)		0,06	0,04	0,04	0,07	0,12	0,17	0,24	0,32	0,34	0,25	0,13	0,06											
Indicador reservas (hm³)	24,29	24,52	25,56	26,02	26,20	25,69	26,43	25,46	21,98	15,60	10,50	8,60	8,02											
Indicador normalizado	0,75	0,73	0,68	0,58	0,48	0,45	0,33	0,29	0,35	0,35	0,35	0,36	0,30											
Estado	Normalidad	Normalidad	Normalidad	Normalidad	Prealerta	Prealerta	Prealerta	Alerta	Prealerta	Prealerta	Prealerta	Prealerta	Alerta											

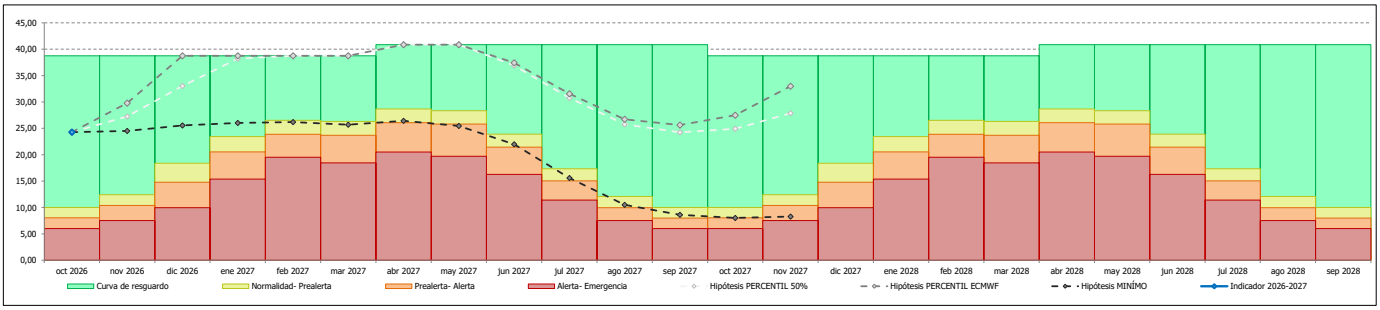

Unidad Territorial de Escasez: **UTE 12 Abastecimiento de Plasencia** **octubre de 2026**

- Las siguientes simulaciones muestran la evolución de las reservas embalsadas si aportación, demanda y evaporación se comportaran como se prevé en cada hipótesis. Las simulaciones tienen un alto nivel de incertidumbre fruto del comportamiento futuro de las aportaciones; sólo se facilitan con fines informativos.
- La segunda hipótesis se basa en la predicción meteorológica estacional a 6 meses vista que realiza la Universidad Politécnica de Valencia para el MITECO, apoyándose en el modelo climático europeo ECMWF-System 5. Las otras dos hipotesis son estadísticos fijos de la serie de aportaciones.
- Los gestores que basen su toma de decisiones en estas hipótesis asumen el alto grado de incertidumbre en el comportamiento futuro de las variables implicadas, que la Confederación Hidrográfica del Tajo (CHT) facilita con carácter informativo y gratuito, sin que pueda ser objeto de ningún tipo de reclamación.
- Los Indicadores absolutos y normalizados que figuran en la columna de cada mes se corresponden con los valores que se alcanzarían al final de ese mes. El estado que se deduce en cada columna —y las restricciones que de ello podrían emanar, en su caso— se aplicarían por tanto al mes siguiente.

Hipótesis 1: Aportaciones anuales correspondientes a la mediana o percentil 50% (hm³/mes)

	oct-2026 (hm³)	nov-2026 (hm³)	dic-2026 (hm³)	ene-2027 (hm³)	feb-2027 (hm³)	mar-2027 (hm³)	abr-2027 (hm³)	may-2027 (hm³)	jun-2027 (hm³)	jul-2027 (hm³)	ago-2027 (hm³)	sep-2027 (hm³)	oct-2027 (hm³)	nov-2027 (hm³)	dic-2027 (hm³)	ene-2028 (hm³)	feb-2028 (hm³)	mar-2028 (hm³)	abr-2028 (hm³)	may-2028 (hm³)	jun-2028 (hm³)	jul-2028 (hm³)	ago-2028 (hm³)	sep-2028 (hm³)
Aportaciones estimadas (hm³)		33,67	43,88	46,32	37,02	35,82	32,49	24,44	10,04	3,07	1,10	2,20	16,94											
Demandas y Qeco previstos (hm³)		3,98	4,11	12,44	11,25	12,49	8,41	8,83	8,84	2,02	1,98	1,59	4,22											
EVAP estimada (hm³)		0,15	0,14	0,10	0,12	0,19	0,23	0,38	0,56	0,68	0,68	0,52	0,34											
Indicador reservas (hm³)	26,07	46,00	37,00	37,00	37,00	37,00	46,00	46,00	46,64	47,01	45,45	45,55	46,00											
Indicador normalizado	0,57	1,00	1,00	1,00	1,00	1,00	1,00	1,00	0,87	0,88	0,83	0,80	1,00											
Estado	Normalidad	Normalidad	Normalidad	Normalidad	Normalidad	Normalidad	Normalidad	Normalidad	Normalidad	Normalidad	Normalidad	Normalidad	Normalidad											

Hipótesis 2: Aportaciones anuales correspondientes al percentil 74% (hm³/mes)

	oct-2026 (hm³)	nov-2026 (hm³)	dic-2026 (hm³)	ene-2027 (hm³)	feb-2027 (hm³)	mar-2027 (hm³)	abr-2027 (hm³)	may-2027 (hm³)	jun-2027 (hm³)	jul-2027 (hm³)	ago-2027 (hm³)	sep-2027 (hm³)	oct-2027 (hm³)	nov-2027 (hm³)	dic-2027 (hm³)	ene-2028 (hm³)	feb-2028 (hm³)	mar-2028 (hm³)	abr-2028 (hm³)	may-2028 (hm³)	jun-2028 (hm³)	jul-2028 (hm³)	ago-2028 (hm³)	sep-2028 (hm³)
Aportaciones estimadas (hm³)		43,69	56,93	60,10	48,03	46,48	42,15	31,70	13,02	3,99	1,43	2,85	21,98											
Demandas y Qeco previstos (hm³)		3,98	4,11	12,44	11,25	12,49	8,41	8,83	8,84	2,02	1,98	1,59	4,22											
EVAP estimada (hm³)		0,15	0,14	0,10	0,12	0,19	0,23	0,38	0,56	0,71	0,71	0,55	0,36											
Indicador reservas (hm³)	26,07	46,00	37,00	37,00	37,00	37,00	46,00	46,00	49,62	50,88	49,62	50,34	46,00											
Indicador normalizado	0,57	1,00	1,00	1,00	1,00	1,00	1,00	1,00	0,90	0,92	0,89	0,88	1,00											
Estado	Normalidad	Normalidad	Normalidad	Normalidad	Normalidad	Normalidad	Normalidad	Normalidad	Normalidad	Normalidad	Normalidad	Normalidad	Normalidad											

Hipótesis 3: Aportaciones mínimas anuales (hm³/mes)

	oct-2026 (hm³)	nov-2026 (hm³)	dic-2026 (hm³)	ene-2027 (hm³)	feb-2027 (hm³)	mar-2027 (hm³)	abr-2027 (hm³)	may-2027 (hm³)	jun-2027 (hm³)	jul-2027 (hm³)	ago-2027 (hm³)	sep-2027 (hm³)	oct-2027 (hm³)	nov-2027 (hm³)	dic-2027 (hm³)	ene-2028 (hm³)	feb-2028 (hm³)	mar-2028 (hm³)	abr-2028 (hm³)	may-2028 (hm³)	jun-2028 (hm³)	jul-2028 (hm³)	ago-2028 (hm³)	sep-2028 (hm³)
Aportaciones estimadas (hm³)		9,62	12,54	13,23	10,58	10,24	9,28	6,98	2,87	0,88	0,32	0,63	4,84											
Demandas y Qeco previstos (hm³)		3,98	4,11	12,44	11,25	12,49	8,41	8,83	8,84	2,02	1,98	1,59	4,22											
EVAP estimada (hm³)		0,15	0,11	0,10	0,12	0,19	0,22	0,33	0,46	0,50	0,48	0,35	0,78											
Indicador reservas (hm³)	26,07	31,55	37,00	37,00	36,20	33,75	34,40	32,22	25,79	24,15	22,01	20,70	20,54											
Indicador normalizado	0,57	0,67	1,00	1,00	0,97	0,91	0,76	0,74	0,63	0,62	0,51	0,44	0,47											
Estado	Normalidad	Normalidad	Normalidad	Normalidad	Normalidad	Normalidad	Normalidad	Normalidad	Normalidad	Normalidad	Normalidad	Prealerta	Prealerta											

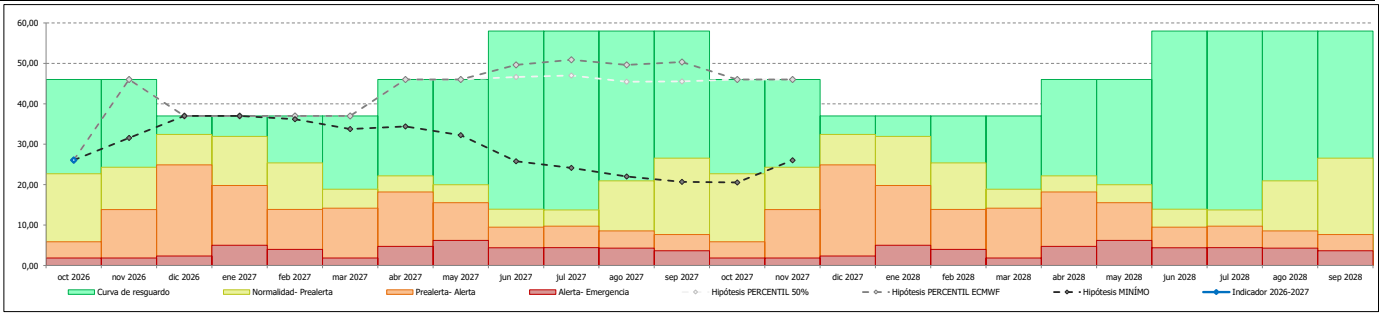

Unidad Territorial de Escasez: **UTE 13 Riegos del Árrago** **octubre de 2026**

- Las siguientes simulaciones muestran la evolución de las reservas embalsadas si aportación, demanda y evaporación se comportaran como se prevé en cada hipótesis. Las simulaciones tienen un alto nivel de incertidumbre fruto del comportamiento futuro de las aportaciones; sólo se facilitan con fines informativos.
- La segunda hipótesis se basa en la predicción meteorológica estacional a 6 meses vista que realiza la Universidad Politécnica de Valencia para el MITECO, apoyándose en el modelo climático europeo ECMWF-System 5. Las otras dos hipotesis son estadísticos fijos de la serie de aportaciones.
- Los gestores que basen su toma de decisiones en estas hipótesis asumen el alto grado de incertidumbre en el comportamiento futuro de las variables implicadas, que la Confederación Hidrográfica del Tajo (CHT) facilita con carácter informativo y gratuito, sin que pueda ser objeto de ningún tipo de reclamación.
- Los Indicadores absolutos y normalizados que figuran en la columna de cada mes se corresponden con los valores que se alcanzarían al final de ese mes. El estado que se deduce en cada columna —y las restricciones que de ello podrían emanar, en su caso— se aplicarían por tanto al mes siguiente.

Hipótesis 1: Aportaciones anuales correspondientes a la mediana o percentil 50% (hm³/mes)

	oct-2026 (hm³)	nov-2026 (hm³)	dic-2026 (hm³)	ene-2027 (hm³)	feb-2027 (hm³)	mar-2027 (hm³)	abr-2027 (hm³)	may-2027 (hm³)	jun-2027 (hm³)	jul-2027 (hm³)	ago-2027 (hm³)	sep-2027 (hm³)	oct-2027 (hm³)	nov-2027 (hm³)	dic-2027 (hm³)	ene-2028 (hm³)	feb-2028 (hm³)	mar-2028 (hm³)	abr-2028 (hm³)	may-2028 (hm³)	jun-2028 (hm³)	jul-2028 (hm³)	ago-2028 (hm³)	sep-2028 (hm³)
Aportaciones estimadas (hm³)		20,33	35,91	36,17	25,06	21,15	16,55	12,78	5,24	2,23	1,15	1,82	8,31											
Demandas y Qeco previstos (hm³)		1,69	1,75	2,08	1,88	2,45	2,68	5,13	12,24	25,06	26,12	14,98	3,65											
EVAP estimada (hm³)		0,24	0,20	0,26	0,45	0,78	1,15	1,72	2,34	2,52	1,94	1,05	0,47											
Indicador reservas (hm³)	44,45	62,84	96,81	103,43	103,43	109,81	122,53	124,12	114,78	89,42	62,51	48,30	52,49											
Indicador normalizado	0,67	0,74	0,92	1,00	1,00	1,00	0,96	1,00	0,87	0,73	0,66	0,65	0,72											
Estado	Normalidad	Normalidad	Normalidad	Normalidad	Normalidad	Normalidad	Normalidad	Normalidad	Normalidad	Normalidad	Normalidad	Normalidad	Normalidad											

Hipótesis 2: Aportaciones anuales correspondientes al percentil 90% (hm³/mes)

	oct-2026 (hm³)	nov-2026 (hm³)	dic-2026 (hm³)	ene-2027 (hm³)	feb-2027 (hm³)	mar-2027 (hm³)	abr-2027 (hm³)	may-2027 (hm³)	jun-2027 (hm³)	jul-2027 (hm³)	ago-2027 (hm³)	sep-2027 (hm³)	oct-2027 (hm³)	nov-2027 (hm³)	dic-2027 (hm³)	ene-2028 (hm³)	feb-2028 (hm³)	mar-2028 (hm³)	abr-2028 (hm³)	may-2028 (hm³)	jun-2028 (hm³)	jul-2028 (hm³)	ago-2028 (hm³)	sep-2028 (hm³)
Aportaciones estimadas (hm³)		45,07	79,63	80,21	55,57	46,90	36,69	28,33	11,62	4,94	2,54	4,03	18,42											
Demandas y Qeco previstos (hm³)		1,69	1,75	2,08	1,88	2,45	2,68	5,13	12,24	25,06	26,12	14,98	3,65											
EVAP estimada (hm³)		0,24	0,23	0,27	0,45	0,78	1,15	1,73	2,34	2,58	2,03	1,14	0,55											
Indicador reservas (hm³)	44,45	87,59	103,43	103,43	103,43	109,81	124,12	124,12	121,16	98,45	72,85	60,76	74,99											
Indicador normalizado	0,67	0,92	1,00	1,00	1,00	1,00	1,00	1,00	0,96	0,80	0,72	0,70	0,86											
Estado	Normalidad	Normalidad	Normalidad	Normalidad	Normalidad	Normalidad	Normalidad	Normalidad	Normalidad	Normalidad	Normalidad	Normalidad	Normalidad											

Hipótesis 3: Aportaciones mínimas anuales (hm³/mes)

	oct-2026 (hm³)	nov-2026 (hm³)	dic-2026 (hm³)	ene-2027 (hm³)	feb-2027 (hm³)	mar-2027 (hm³)	abr-2027 (hm³)	may-2027 (hm³)	jun-2027 (hm³)	jul-2027 (hm³)	ago-2027 (hm³)	sep-2027 (hm³)	oct-2027 (hm³)	nov-2027 (hm³)	dic-2027 (hm³)	ene-2028 (hm³)	feb-2028 (hm³)	mar-2028 (hm³)	abr-2028 (hm³)	may-2028 (hm³)	jun-2028 (hm³)	jul-2028 (hm³)	ago-2028 (hm³)	sep-2028 (hm³)
Aportaciones estimadas (hm³)		4,15	7,33	7,38	5,11	4,32	3,38	2,61	1,07	0,45	0,23	0,37	1,70											
Demandas y Qeco previstos (hm³)		1,69	1,75	2,08	1,88	2,27	1,91	3,15	6,70	12,95	13,48	7,88	3,36											
EVAP estimada (hm³)		0,24	0,16	0,19	0,33	0,59	0,86	1,24	1,64	1,69	1,18	0,53	0,20											
Indicador reservas (hm³)	44,45	46,67	52,08	57,20	60,11	61,56	62,17	60,38	53,11	38,92	24,49	16,45	14,58											
Indicador normalizado	0,67	0,62	0,40	0,30	0,19	0,18	0,19	0,19	0,20	0,22	0,28	0,47	0,38											
Estado	Normalidad	Normalidad	Prealerta	Prealerta	Alerta	Alerta	Alerta	Alerta	Alerta	Alerta	Alerta	Prealerta	Prealerta											

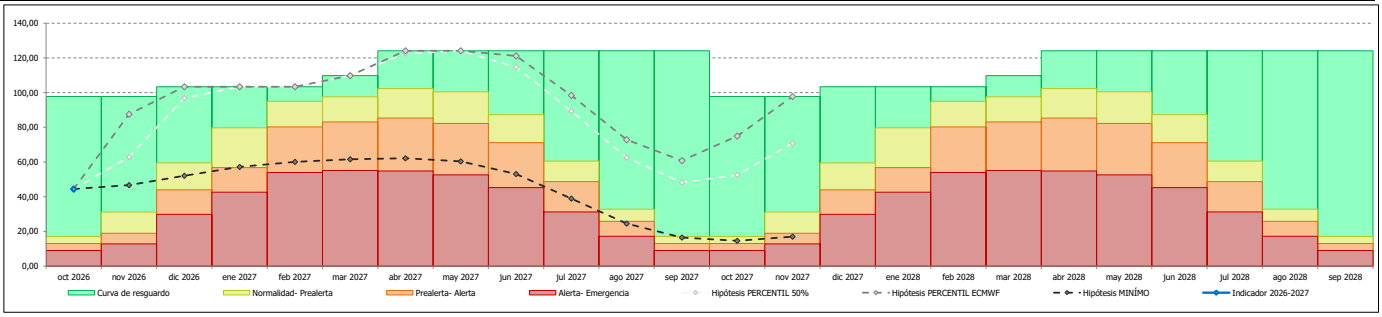

Unidad Territorial de Escasez: **UTE 14 Bajo Tajo** **octubre de 2026**

- Las siguientes simulaciones muestran la evolución de las reservas embalsadas y de los volumenes entregados a Portugal si aportación, demanda y evaporación se comportaran como se prevé en cada una de las hipótesis. Dichas simulaciones presentan un alto nivel de incertidumbre como consecuencia del comportamiento futuro de las aportaciones y se proporcionan únicamente con fines informativos. Ninguna de las tres hipótesis se basa en un pronóstico determinista o estadístico de lo que puede suceder.
- Los gestores que basen su toma de decisiones en estas hipótesis asumen el alto grado de incertidumbre en el comportamiento futuro de las variables implicadas, que la Confederación Hidrográfica del Tajo (CHT) facilita con carácter informativo y gratuito, sin que pueda ser objeto de ningún tipo de reclamación.
- Los Indicadores absolutos y normalizados que figuran en la columna de cada mes se corresponden con los valores que se alcanzarían al final de ese mes. El estado que se deduce en cada columna —y las restricciones que de ello podrían emanar, en su caso— se aplicarían por tanto al mes siguiente.

Hipótesis 1: Aportaciones anuales correspondientes a la mediana o percentil 50% (hm³/mes)

	oct-2026 (hm³)	nov-2026 (hm³)	dic-2026 (hm³)	ene-2027 (hm³)	feb-2027 (hm³)	mar-2027 (hm³)	abr-2027 (hm³)	may-2027 (hm³)	jun-2027 (hm³)	jul-2027 (hm³)	ago-2027 (hm³)	sep-2027 (hm³)	oct-2027 (hm³)	nov-2027 (hm³)	dic-2027 (hm³)	ene-2028 (hm³)	feb-2028 (hm³)	mar-2028 (hm³)	abr-2028 (hm³)	may-2028 (hm³)	jun-2028 (hm³)	jul-2028 (hm³)	ago-2028 (hm³)	sep-2028 (hm³)
Aportaciones estimadas (hm³)		457,47	772,65	851,82	651,84	540,24	387,09	271,51	133,81	74,42	75,77	107,46	205,60											
Demandas previstas (hm³)		3,71	3,47	3,62	3,64	5,22	6,82	10,89	17,62	31,29	29,60	11,78	6,18											
Transferencia Abto. Cáceres (hm³)		1,08	1,12	0,00	0,00	0,00	0,00	0,00	0,00	1,12	1,12	1,08	1,12											
Entregado a Portugal (parcial)	488,50	201,05	201,05	201,05	201,05	201,05	201,05	201,05	201,05	201,05	201,05	201,05	225,00											
EVAP estimada (hm³)		5,53	3,64	4,44	8,23	15,20	21,73	29,14	39,13	43,65	38,75	25,87	14,31											
Indicador compuesto (hm³)	3215,59	3662,73	4427,15	5270,91	5910,88	6430,70	6789,25	7013,82	7090,87	7089,23	7095,54	7164,28	4648,28											
Indicador normalizado	0,51	0,53	0,57	0,62	0,67	0,72	0,77	0,81	0,83	0,83	0,83	0,84	0,66											
Estado	Normalidad	Normalidad	Normalidad	Normalidad	Normalidad	Normalidad	Normalidad	Normalidad	Normalidad	Normalidad	Normalidad	Normalidad	Normalidad											

Hipótesis 2: Aportaciones anuales correspondientes al percentil 83% (hm³/mes)

	oct-2026 (hm³)	nov-2026 (hm³)	dic-2026 (hm³)	ene-2027 (hm³)	feb-2027 (hm³)	mar-2027 (hm³)	abr-2027 (hm³)	may-2027 (hm³)	jun-2027 (hm³)	jul-2027 (hm³)	ago-2027 (hm³)	sep-2027 (hm³)	oct-2027 (hm³)	nov-2027 (hm³)	dic-2027 (hm³)	ene-2028 (hm³)	feb-2028 (hm³)	mar-2028 (hm³)	abr-2028 (hm³)	may-2028 (hm³)	jun-2028 (hm³)	jul-2028 (hm³)	ago-2028 (hm³)	sep-2028 (hm³)
Aportaciones estimadas (hm³)		958,61	1619,06	1784,97	1365,91	1132,05	811,14	568,94	280,40	155,95	158,78	225,18	430,83											
Demandas previstas (hm³)		3,71	3,47	3,62	3,64	5,22	6,82	10,89	17,62	31,29	29,60	11,78	6,18											
Transferencia Abto. Cáceres (hm³)		1,08	0,00	0,00	0,00	0,00	0,00	0,00	0,00	0,00	0,00	0,00	0,00											
Entregado a Portugal (parcial)	488,50	201,05	201,05	201,05	201,05	201,05	201,05	201,05	201,05	201,05	201,05	201,05	225,00											
EVAP estimada (hm³)		5,53	3,96	5,48	9,59	16,56	22,44	29,26	39,13	44,63	40,14	27,14	15,29											
Indicador compuesto (hm³)	3215,59	4163,87	5775,51	6209,63	6410,68	6611,72	6812,77	7013,82	7214,86	7294,89	7383,93	7570,20	5279,56											
Indicador normalizado	0,51	0,59	0,74	0,76	0,75	0,76	0,78	0,81	0,86	0,88	0,90	0,94	0,73											
Estado	Normalidad	Normalidad	Normalidad	Normalidad	Normalidad	Normalidad	Normalidad	Normalidad	Normalidad	Normalidad	Normalidad	Normalidad	Normalidad											

Hipótesis 3: Aportaciones mínimas anuales (hm³/mes)

	oct-2026 (hm³)	nov-2026 (hm³)	dic-2026 (hm³)	ene-2027 (hm³)	feb-2027 (hm³)	mar-2027 (hm³)	abr-2027 (hm³)	may-2027 (hm³)	jun-2027 (hm³)	jul-2027 (hm³)	ago-2027 (hm³)	sep-2027 (hm³)	oct-2027 (hm³)	nov-2027 (hm³)	dic-2027 (hm³)	ene-2028 (hm³)	feb-2028 (hm³)	mar-2028 (hm³)	abr-2028 (hm³)	may-2028 (hm³)	jun-2028 (hm³)	jul-2028 (hm³)	ago-2028 (hm³)	sep-2028 (hm³)
Aportaciones estimadas (hm³)		144,03	243,26	268,18	205,22	170,09	121,87	85,48	42,13	23,43	23,86	33,83	64,73											
Demandas previstas (hm³)		3,71	3,47	3,62	3,64	5,22	6,82	10,89	17,62	31,29	29,60	11,78	6,18											
Transferencia Abto. Cáceres (hm³)		1,08	1,12	1,12	1,01	1,12	1,08	0,00	1,08	1,12	1,12	1,08	1,12											
Entregado a Portugal (parcial)	488,50	201,05	201,05	201,05	201,05	201,05	201,05	201,05	201,05	201,05	201,05	201,05	225,00											
EVAP estimada (hm³)		5,53	3,43	3,84	6,53	11,24	15,09	19,26	24,94	27,05	23,23	14,81	7,74											
Indicador compuesto (hm³)	3215,59	3349,29	3584,53	3844,14	4038,19	4190,70	4289,58	4344,91	4343,40	4307,37	4277,27	4283,44	1633,14											
Indicador normalizado	0,51	0,49	0,42	0,35	0,25	0,10	0,10	0,09	0,09	0,09	0,09	0,09	0,08											
Estado	Normalidad	Prealerta	Prealerta	Prealerta	Alerta	Emergencia	Emergencia	Emergencia	Emergencia	Emergencia	Emergencia	Emergencia	Emergencia											

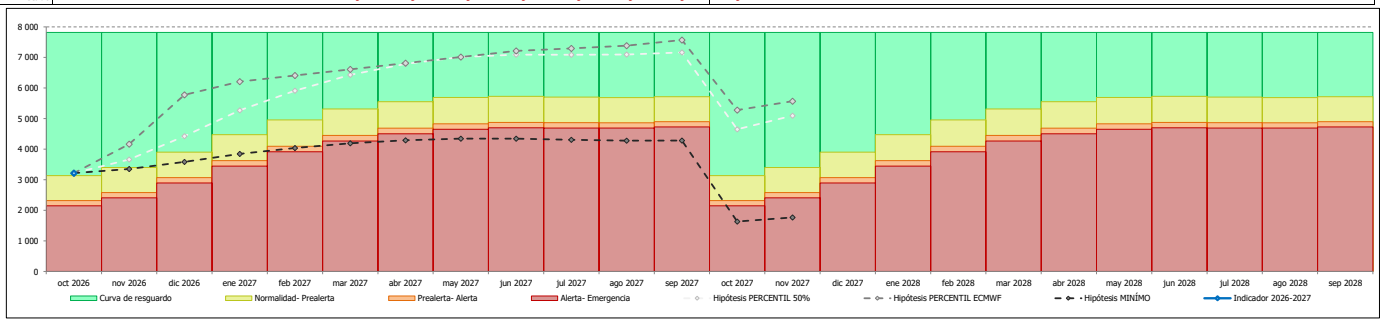

Unidad Territorial de Escasez: **UTE 15 Abastecimiento del sistema Cáceres** **octubre de 2026**

- Las siguientes simulaciones muestran la evolución de las reservas embalsadas si aportación, demanda y evaporación se comportaran como se prevé en cada hipótesis. Las simulaciones tienen un alto nivel de incertidumbre fruto del comportamiento futuro de las aportaciones; sólo se facilitan con fines informativos.
- La segunda hipótesis se basa en la predicción meteorológica estacional a 6 meses vista que realiza la Universidad Politécnica de Valencia para el MITECO, apoyándose en el modelo climático europeo ECMWF-System 5. Las otras dos hipotesis son estadísticos fijos de la serie de aportaciones.
- Los gestores que basen su toma de decisiones en estas hipótesis asumen el alto grado de incertidumbre en el comportamiento futuro de las variables implicadas, que la Confederación Hidrográfica del Tajo (CHT) facilita con carácter informativo y gratuito, sin que pueda ser objeto de ningún tipo de reclamación.
- Los Indicadores absolutos y normalizados que figuran en la columna de cada mes se corresponden con los valores que se alcanzarían al final de ese mes. El estado que se deduce en cada columna —y las restricciones que de ello podrían emanar, en su caso— se aplicarían por tanto al mes siguiente.

Hipótesis 1: Aportaciones anuales correspondientes a la mediana o percentil 50% (hm³/mes)

	oct-2026 (hm³)	nov-2026 (hm³)	dic-2026 (hm³)	ene-2027 (hm³)	feb-2027 (hm³)	mar-2027 (hm³)	abr-2027 (hm³)	may-2027 (hm³)	jun-2027 (hm³)	jul-2027 (hm³)	ago-2027 (hm³)	sep-2027 (hm³)	oct-2027 (hm³)	nov-2027 (hm³)	dic-2027 (hm³)	ene-2028 (hm³)	feb-2028 (hm³)	mar-2028 (hm³)	abr-2028 (hm³)	may-2028 (hm³)	jun-2028 (hm³)	jul-2028 (hm³)	ago-2028 (hm³)	sep-2028 (hm³)
Aportaciones estimadas (hm³)		1,26	1,39	1,12	1,42	0,86	0,37	0,11	0,07	0,07	0,04	0,05	0,29											
Transf. desde Alcántara (hm³)		1,08	1,12	0,00	0,00	0,00	0,00	0,00	0,00	1,12	1,12	1,08	1,12											
Demandas y Qeco previstos (hm³)		0,68	0,76	0,78	0,71	0,78	0,84	0,99	1,11	1,07	1,04	0,92	0,82											
EVAP estimada (hm³)		0,06	0,05	0,04	0,06	0,10	0,12	0,16	0,22	0,24	0,23	0,18	0,12											
Indicador reservas (hm³)	9,53	11,13	12,82	13,12	13,77	13,75	13,16	12,11	10,86	10,74	10,62	10,65	11,11											
Indicador normalizado	0,28	0,32	0,42	0,45	0,47	0,45	0,41	0,37	0,34	0,33	0,33	0,32	0,34											
Estado	Alerta	Prealerta	Prealerta	Prealerta	Prealerta	Prealerta	Prealerta	Prealerta	Prealerta	Prealerta	Prealerta	Prealerta	Prealerta											

Hipótesis 2: Aportaciones anuales correspondientes al percentil 78% (hm³/mes)

	oct-2026 (hm³)	nov-2026 (hm³)	dic-2026 (hm³)	ene-2027 (hm³)	feb-2027 (hm³)	mar-2027 (hm³)	abr-2027 (hm³)	may-2027 (hm³)	jun-2027 (hm³)	jul-2027 (hm³)	ago-2027 (hm³)	sep-2027 (hm³)	oct-2027 (hm³)	nov-2027 (hm³)	dic-2027 (hm³)	ene-2028 (hm³)	feb-2028 (hm³)	mar-2028 (hm³)	abr-2028 (hm³)	may-2028 (hm³)	jun-2028 (hm³)	jul-2028 (hm³)	ago-2028 (hm³)	sep-2028 (hm³)
Aportaciones estimadas (hm³)		4,07	4,49	3,62	4,59	2,77	1,18	0,34	0,23	0,23	0,13	0,18	0,92											
Transf. desde Alcántara (hm³)		1,08	0,00	0,00	0,00	0,00	0,00	0,00	0,00	0,00	0,00	0,00	0,00											
Demandas y Qeco previstos (hm³)		0,68	0,76	0,78	0,71	0,78	0,84	0,99	1,11	1,07	1,04	0,92	0,82											
EVAP estimada (hm³)		0,06	0,06	0,06	0,09	0,14	0,17	0,24	0,34	0,39	0,36	0,26	0,16											
Indicador reservas (hm³)	9,53	13,93	17,61	20,15	20,15	20,15	20,15	19,26	18,04	16,81	15,53	14,52	14,46											
Indicador normalizado	0,28	0,51	0,79	1,00	1,00	1,00	1,00	0,90	0,79	0,67	0,57	0,53	0,54											
Estado	Alerta	Normalidad	Normalidad	Normalidad	Normalidad	Normalidad	Normalidad	Normalidad	Normalidad	Normalidad	Normalidad	Normalidad	Normalidad											

Hipótesis 3: Aportaciones mínimas anuales (hm³/mes)

	oct-2026 (hm³)	nov-2026 (hm³)	dic-2026 (hm³)	ene-2027 (hm³)	feb-2027 (hm³)	mar-2027 (hm³)	abr-2027 (hm³)	may-2027 (hm³)	jun-2027 (hm³)	jul-2027 (hm³)	ago-2027 (hm³)	sep-2027 (hm³)	oct-2027 (hm³)	nov-2027 (hm³)	dic-2027 (hm³)	ene-2028 (hm³)	feb-2028 (hm³)	mar-2028 (hm³)	abr-2028 (hm³)	may-2028 (hm³)	jun-2028 (hm³)	jul-2028 (hm³)	ago-2028 (hm³)	sep-2028 (hm³)
Aportaciones estimadas (hm³)		0,17	0,18	0,15	0,19	0,11	0,05	0,01	0,01	0,01	0,01	0,01	0,04											
Transf. desde Alcántara (hm³)		1,08	1,12	1,12	1,01	1,12	1,08	0,00	1,08	1,12	1,12	1,08	1,12											
Demandas y Qeco previstos (hm³)		0,68	0,68	0,71	0,71	0,78	0,84	0,99	1,11	1,07	1,04	0,92	0,82											
EVAP estimada (hm³)		0,06	0,04	0,04	0,05	0,08	0,10	0,15	0,20	0,24	0,23	0,18	0,12											
Indicador reservas (hm³)	9,53	10,03	10,61	11,13	11,56	11,93	12,12	10,99	10,77	10,59	10,44	10,43	10,65											
Indicador normalizado	0,28	0,28	0,29	0,31	0,34	0,37	0,37	0,33	0,33	0,33	0,32	0,31	0,32											
Estado	Alerta	Alerta	Alerta	Prealerta	Prealerta	Prealerta	Prealerta	Prealerta	Prealerta	Prealerta	Prealerta	Prealerta	Prealerta											

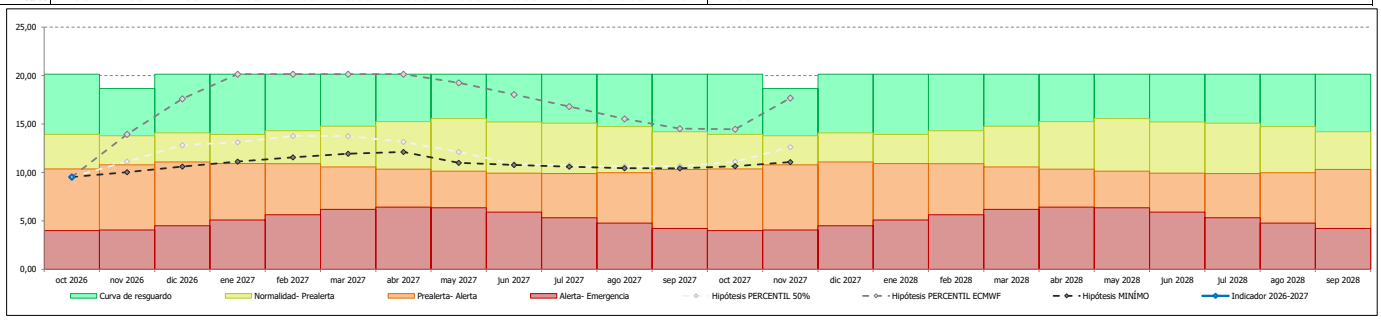

Unidad Territorial de Escasez: **UTE 16 Abastecimiento del sistema Santa Lucía** **octubre de 2026**

- Las siguientes simulaciones muestran la evolución de las reservas embalsadas si aportación, demanda y evaporación se comportaran como se prevé en cada hipótesis. Las simulaciones tienen un alto nivel de incertidumbre fruto del comportamiento futuro de las aportaciones; sólo se facilitan con fines informativos.
- La segunda hipótesis se basa en la predicción meteorológica estacional a 6 meses vista que realiza la Universidad Politécnica de Valencia para el MITECO, apoyándose en el modelo climático europeo ECMWF-System 5. Las otras dos hipotesis son estadísticos fijos de la serie de aportaciones.
- Los gestores que basen su toma de decisiones en estas hipótesis asumen el alto grado de incertidumbre en el comportamiento futuro de las variables implicadas, que la Confederación Hidrográfica del Tajo (CHT) facilita con carácter informativo y gratuito, sin que pueda ser objeto de ningún tipo de reclamación.
- Los Indicadores absolutos y normalizados que figuran en la columna de cada mes se corresponden con los valores que se alcanzarían al final de ese mes. El estado que se deduce en cada columna —y las restricciones que de ello podrían emanar, en su caso— se aplicarían por tanto al mes siguiente.

Hipótesis 1: Aportaciones anuales correspondientes a la mediana o percentil 50% (hm³/mes)

	oct-2026 (hm³)	nov-2026 (hm³)	dic-2026 (hm³)	ene-2027 (hm³)	feb-2027 (hm³)	mar-2027 (hm³)	abr-2027 (hm³)	may-2027 (hm³)	jun-2027 (hm³)	jul-2027 (hm³)	ago-2027 (hm³)	sep-2027 (hm³)	oct-2027 (hm³)	nov-2027 (hm³)	dic-2027 (hm³)	ene-2028 (hm³)	feb-2028 (hm³)	mar-2028 (hm³)	abr-2028 (hm³)	may-2028 (hm³)	jun-2028 (hm³)	jul-2028 (hm³)	ago-2028 (hm³)	sep-2028 (hm³)
Aportaciones estimadas (hm³)		0,45	0,90	0,94	0,91	0,88	0,71	0,48	0,20	0,12	0,05	0,05	0,16											
Demandas y Qeco previstos (hm³)		0,15	0,16	0,55	0,49	0,54	0,27	0,29	0,30	0,22	0,24	0,21	0,21											
EVAP estimada (hm³)		0,00	0,00	0,00	0,00	0,01	0,01	0,01	0,02	0,02	0,02	0,01	0,01											
Indicador reservas (hm³)	0,58	0,87	1,50	1,50	1,50	1,50	1,50	1,50	1,38	1,25	1,04	0,87	0,81											
Indicador normalizado	0,23	0,27	1,00	1,00	1,00	1,00	1,00	1,00	0,84	0,68	0,50	0,34	0,29											
Estado	Alerta	Alerta	Normalidad	Normalidad	Normalidad	Normalidad	Normalidad	Normalidad	Normalidad	Normalidad	Normalidad	Prealerta	Alerta											

Hipótesis 2: Aportaciones anuales correspondientes al percentil 92% (hm³/mes)

	oct-2026 (hm³)	nov-2026 (hm³)	dic-2026 (hm³)	ene-2027 (hm³)	feb-2027 (hm³)	mar-2027 (hm³)	abr-2027 (hm³)	may-2027 (hm³)	jun-2027 (hm³)	jul-2027 (hm³)	ago-2027 (hm³)	sep-2027 (hm³)	oct-2027 (hm³)	nov-2027 (hm³)	dic-2027 (hm³)	ene-2028 (hm³)	feb-2028 (hm³)	mar-2028 (hm³)	abr-2028 (hm³)	may-2028 (hm³)	jun-2028 (hm³)	jul-2028 (hm³)	ago-2028 (hm³)	sep-2028 (hm³)
Aportaciones estimadas (hm³)		0,97	1,93	2,01	1,96	1,88	1,52	1,02	0,43	0,25	0,10	0,11	0,35											
Demandas y Qeco previstos (hm³)		0,15	0,19	0,55	0,49	0,54	0,27	0,29	0,30	0,22	0,24	0,21	0,21											
EVAP estimada (hm³)		0,00	0,00	0,00	0,00	0,01	0,01	0,01	0,02	0,02	0,02	0,02	0,01											
Indicador reservas (hm³)	0,58	1,39	1,50	1,50	1,50	1,50	1,50	1,50	1,50	1,50	1,34	1,23	1,35											
Indicador normalizado	0,23	0,81	1,00	1,00	1,00	1,00	1,00	1,00	1,00	1,00	0,83	0,67	0,81											
Estado	Alerta	Normalidad	Normalidad	Normalidad	Normalidad	Normalidad	Normalidad	Normalidad	Normalidad	Normalidad	Normalidad	Normalidad	Normalidad											

Hipótesis 3: Aportaciones mínimas anuales (hm³/mes)

	oct-2026 (hm³)	nov-2026 (hm³)	dic-2026 (hm³)	ene-2027 (hm³)	feb-2027 (hm³)	mar-2027 (hm³)	abr-2027 (hm³)	may-2027 (hm³)	jun-2027 (hm³)	jul-2027 (hm³)	ago-2027 (hm³)	sep-2027 (hm³)	oct-2027 (hm³)	nov-2027 (hm³)	dic-2027 (hm³)	ene-2028 (hm³)	feb-2028 (hm³)	mar-2028 (hm³)	abr-2028 (hm³)	may-2028 (hm³)	jun-2028 (hm³)	jul-2028 (hm³)	ago-2028 (hm³)	sep-2028 (hm³)
Aportaciones estimadas (hm³)		0,12	0,25	0,26	0,25	0,24	0,20	0,13	0,06	0,03	0,01	0,01	0,04											
Demandas y Qeco previstos (hm³)		0,15	0,16	0,27	0,24	0,26	0,18	0,19	0,14	0,16	0,17	0,15	0,13											
EVAP estimada (hm³)		0,00	0,00	0,00	0,00	0,00	0,01	0,01	0,01	0,01	0,01	0,00	0,00											
Indicador reservas (hm³)	0,58	0,55	0,63	0,62	0,64	0,62	0,63	0,56	0,47	0,33	0,17	0,03	0,00											
Indicador normalizado	0,23	0,19	0,18	0,18	0,19	0,18	0,17	0,10	0,10	0,09	0,07	0,02	0,00											
Estado	Alerta	Alerta	Alerta	Alerta	Alerta	Alerta	Alerta	Emergencia	Emergencia	Emergencia	Emergencia	Emergencia	Emergencia											

