EVOLUCIÓN DE LOS INDICADORES DE SEQUÍA

PLAN ESPECIAL DE SEQUÍA APROBADO POR ORDEN TED/601/2026

OCTUBRE DE 2026



Oficina de Planificación Hidrológica
Confederación Hidrográfica del Tajo

GOBIERNO DE ESPAÑA
MINISTERIO PARA LA TRANSICIÓN ECOLÓGICA Y EL RETO DEMOGRÁFICO
CONFEDERACIÓN HIDROGRÁFICA DEL TAJO, O.A.
100 AÑOS CONFEDERACIONES HIDROGRÁFICAS 1926-2026

Evolución de los indicadores de sequía.

Mapa del estado de los indicadores de sequía 1
Mapa de precipitación areal mensual 2

Informe de la situación por unidades territoriales de sequía 3

UTS 01 Cabecera 4
UTS 02 Tajuña 5
UTS 03 Henares 6
UTS 04 Jarama-Guadarrama 7
UTS 05 Alberche 8
UTS 06 Tajo Izquierda 9
UTS 07 Tiétar 10
UTS 08 Árrago 11
UTS 09 Alagón 12
UTS 10 Bajo Tajo 13
DH Tajo 14

Pronóstico por unidades territoriales de sequía 15

UTS 01 Cabecera 16
UTS 02 Tajuña 17
UTS 03 Henares 18
UTS 04 Jarama-Guadarrama 19
UTS 05 Alberche 20
UTS 06 Tajo Izquierda 21
UTS 07 Tiétar 22
UTS 08 Árrago 23
UTS 09 Alagón 24
UTS 10 Bajo Tajo 25

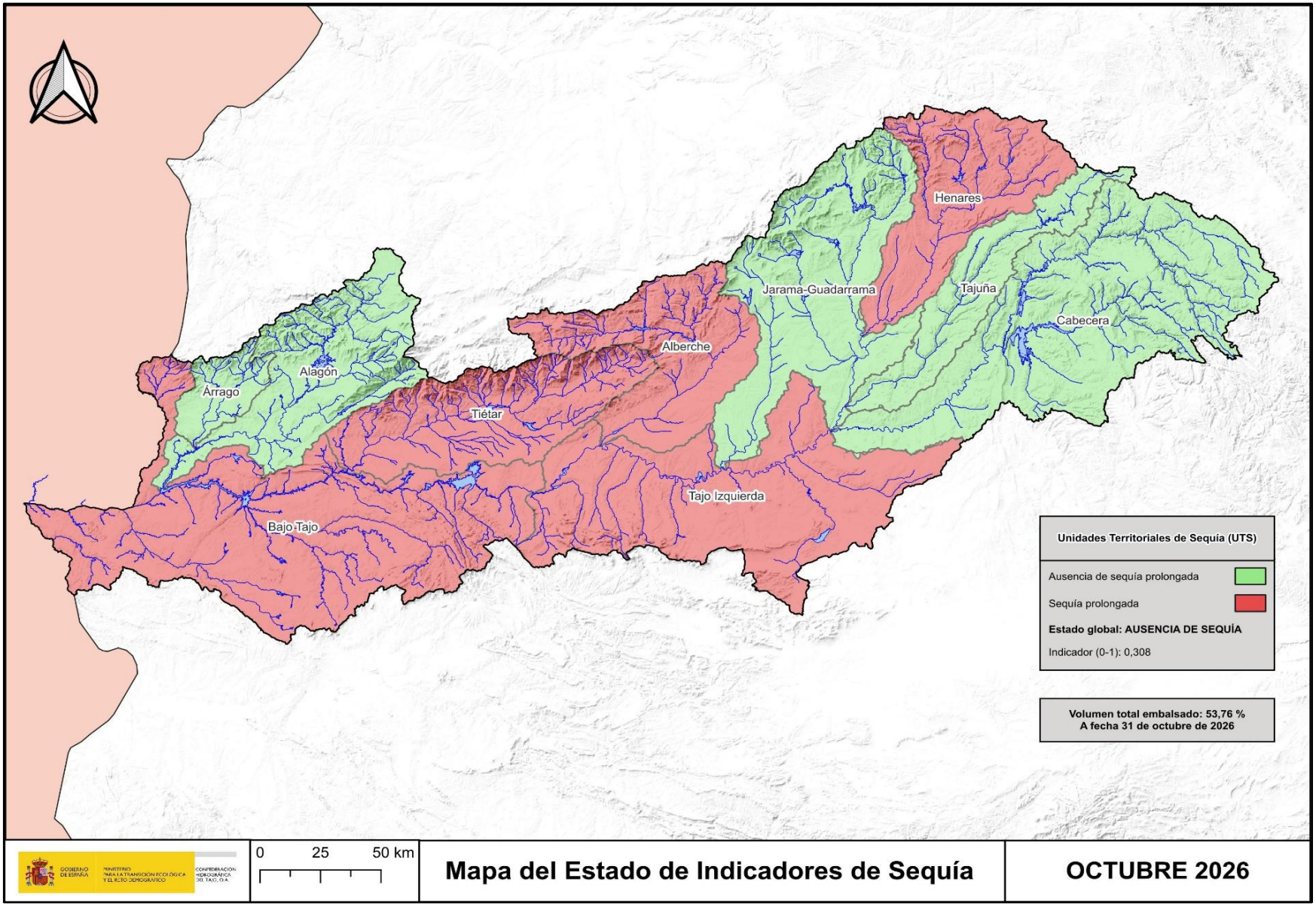
Henares
Jarama-Guadarrama
Tajuña
Cabecera
Alberche
Alagón
Árrago
Tiétar
Tajo Izquierda
Bajo Tajo
Unidades Territoriales de Sequía (UTS)
Ausencia de sequía prolongada
Sequía prolongada
Estado global: AUSENCIA DE SEQUÍA
Indicador (0-1): 0,308
Volumen total embalsado: 53,76 %
A fecha 31 de octubre de 2026
0 25 50 km
Mapa del Estado de Indicadores de Sequía
OCTUBRE 2026

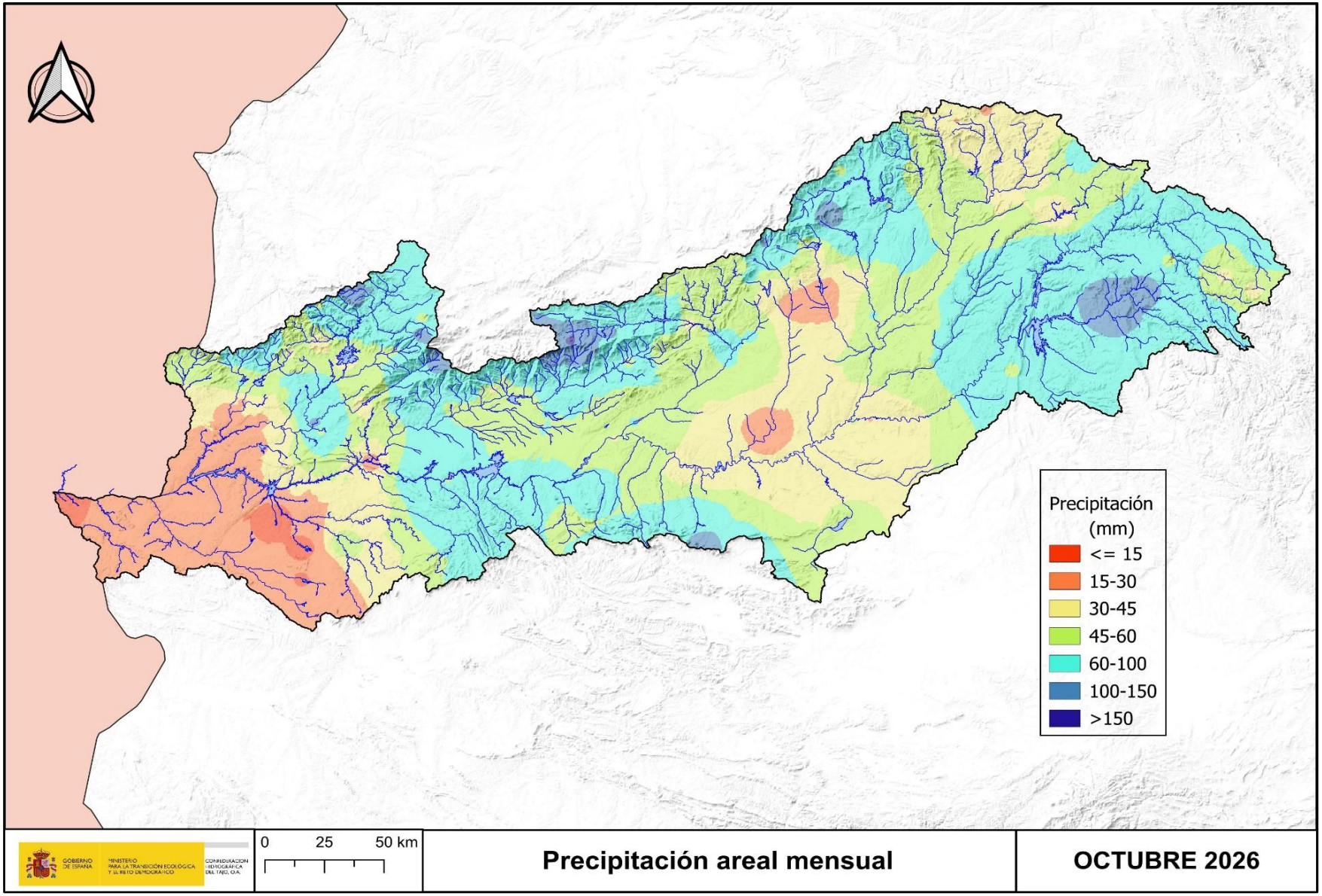
Precipitación
(mm)
<= 15
15-30
30-45
45-60
60-100
100-150
>150
0
25
50 km
Precipitación areal mensual
OCTUBRE 2026

Informe de la situación de las Unidades Territoriales de Sequía

Unidad Territorial de Sequía **UTS 01 Cabecera** **octubre de 2026**

Objetivo del indicador de sequía: Permitir la identificación objetiva de situaciones persistentes e intensas de disminución de las precipitaciones, que repercuten de forma natural en la escorrentía, en la Unidad Territorial de Sequía (UTS).

Indicador: *Standard Precipitation Index* (SPI), calculado sobre las precipitaciones acumuladas en los últimos **12 meses**.
La precipitación de la UTS se obtiene por interpolación superficial, a partir de las **29 estaciones** pluviométricas existentes en la UTS del Sistema Automático de Información Hidrológica (SAIH), que es la red que arroja resultados más inmediatos.

Fuente de los datos de pluviometría: Comisaría de Aguas de la CHT.

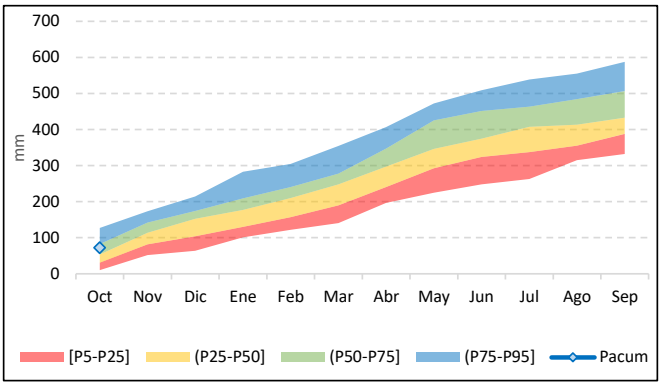

Parámetros generales del año hidrológico en curso (datos a último día del mes anterior):

Mes	oct-2026	nov-2026	dic-2026	ene-2027	feb-2027	mar-2027	abr-2027	may-2027	jun-2027	jul-2027	ago-2027	sep-2027
Precipitaciones (mm)	72,73											
Precipitaciones (percentil)	66,98%											
Precipitaciones acum. (mm)	72,73											
Precipitaciones acum. (percentil)	66,98%											

Seguimiento del año hidrológico según el Standard Percipitation Index:

Mes	oct-2026	nov-2026	dic-2026	ene-2027	feb-2027	mar-2027	abr-2027	may-2027	jun-2027	jul-2027	ago-2027	sep-2027
SPI 12 meses	0,31											

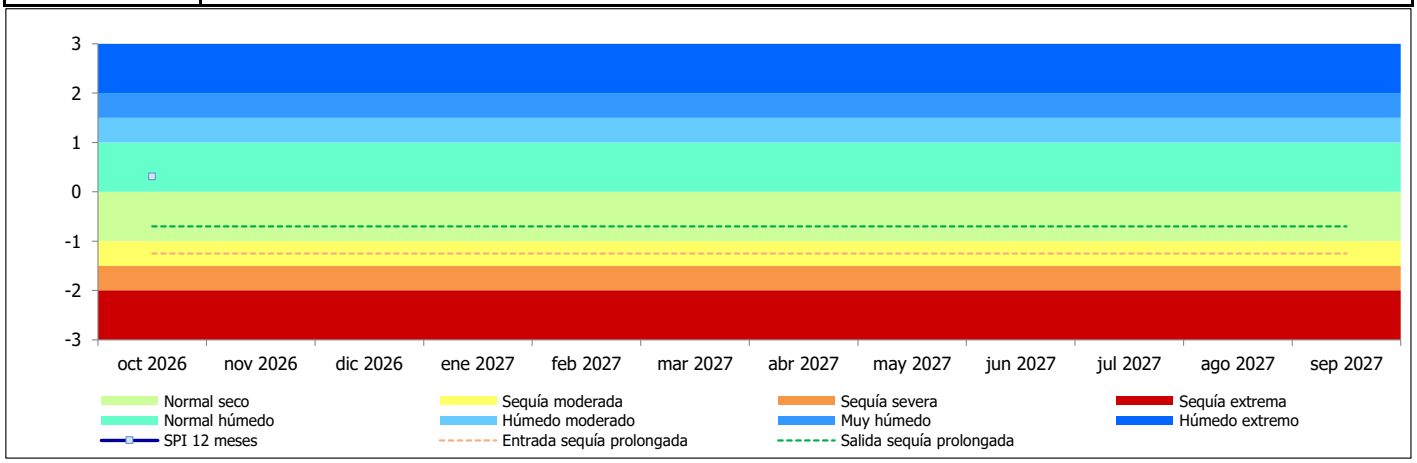

Existencia de sequía prolongada de acuerdo con el indicador de estado de la UTS:

Mes	oct-2026	nov-2026	dic-2026	ene-2027	feb-2027	mar-2027	abr-2027	may-2027	jun-2027	jul-2027	ago-2027	sep-2027
Indice de estado	0,56											
Sequía prolongada	NO											

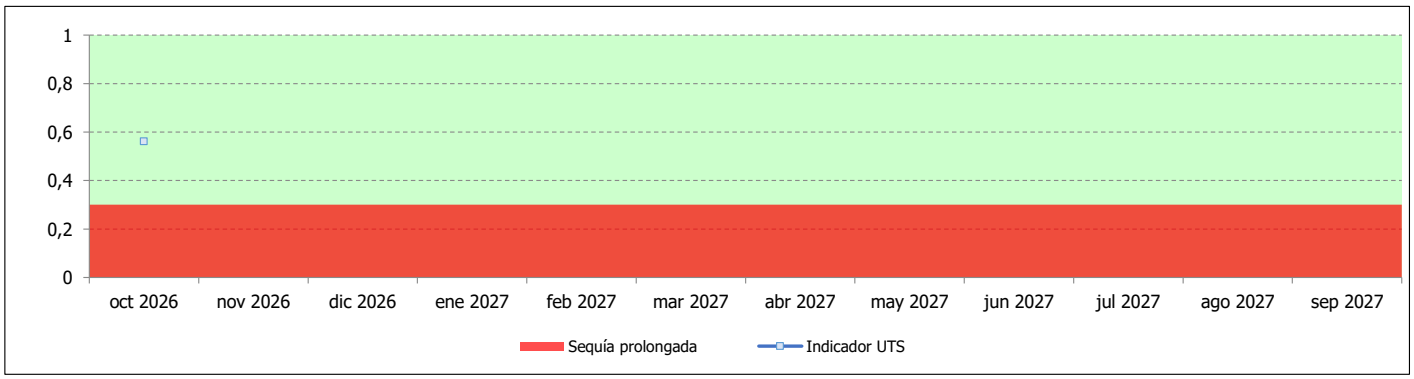

Unidad Territorial de Sequía **UTS 02 Tajuña** **octubre de 2026**

Objetivo del indicador de sequía: Permitir la identificación objetiva de situaciones persistentes e intensas de disminución de las precipitaciones, que repercuten de forma natural en la escorrentía, en la Unidad Territorial de Sequía (UTS).

Indicador: *Standard Precipitation Index* (SPI), calculado sobre las precipitaciones acumuladas en los últimos **9 meses**.
La precipitación de la UTS se obtiene por interpolación superficial, a partir de las **4 estaciones** pluviométricas existentes en la UTS del Sistema Automático de Información Hidrológica (SAIH), que es la red que arroja resultados más inmediatos.

Fuente de los datos de pluviometría: Comisaría de Aguas de la CHT.

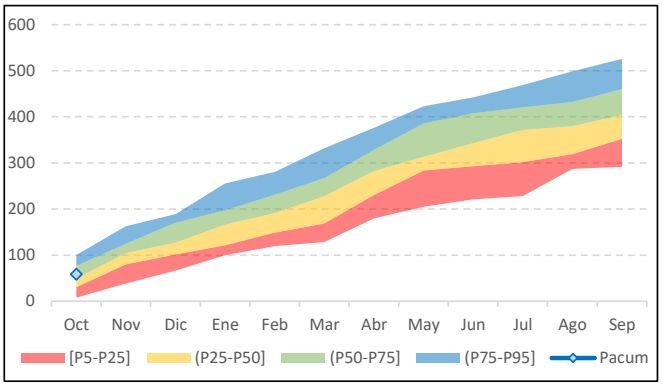

Parámetros generales del año hidrológico en curso (datos a último día del mes anterior):

Mes	oct-2026	nov-2026	dic-2026	ene-2027	feb-2027	mar-2027	abr-2027	may-2027	jun-2027	jul-2027	ago-2027	sep-2027
Precipitaciones (mm)	58,31											
Precipitaciones (percentil)	53,56%											
Precipitaciones acum. (mm)	58,31											
Precipitaciones acum. (percentil)	53,56%											

Seguimiento del año hidrológico según el Standard Percipitation Index:

Mes	oct-2026	nov-2026	dic-2026	ene-2027	feb-2027	mar-2027	abr-2027	may-2027	jun-2027	jul-2027	ago-2027	sep-2027
SPI 9 meses	-0,20											

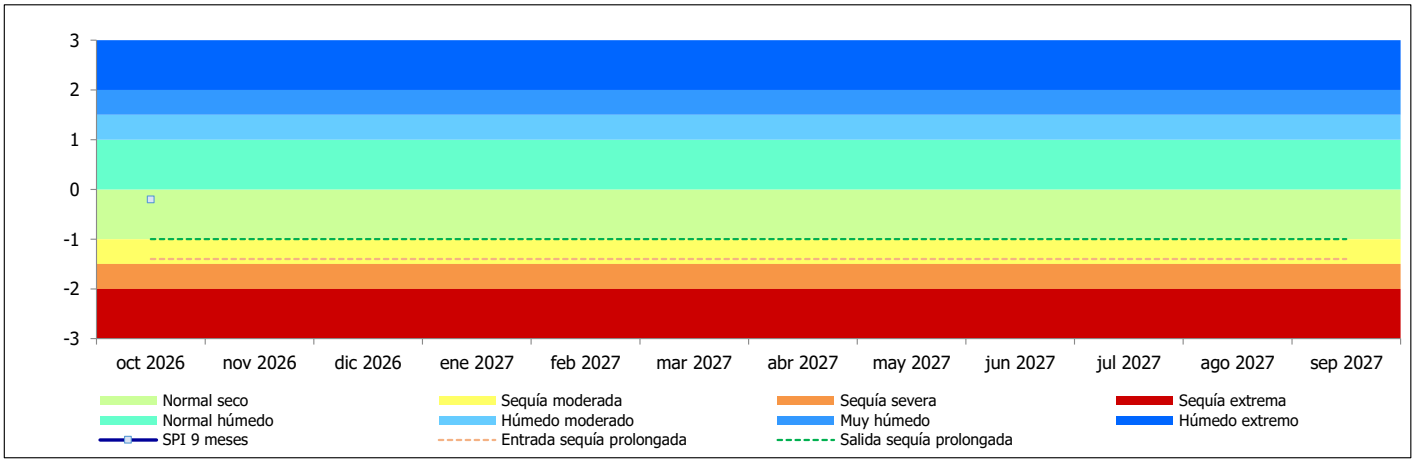

Existencia de sequía prolongada de acuerdo con el indicador de estado de la UTS:

Mes	oct-2026	nov-2026	dic-2026	ene-2027	feb-2027	mar-2027	abr-2027	may-2027	jun-2027	jul-2027	ago-2027	sep-2027
Indice de estado	0,46											
Sequía prolongada	NO											

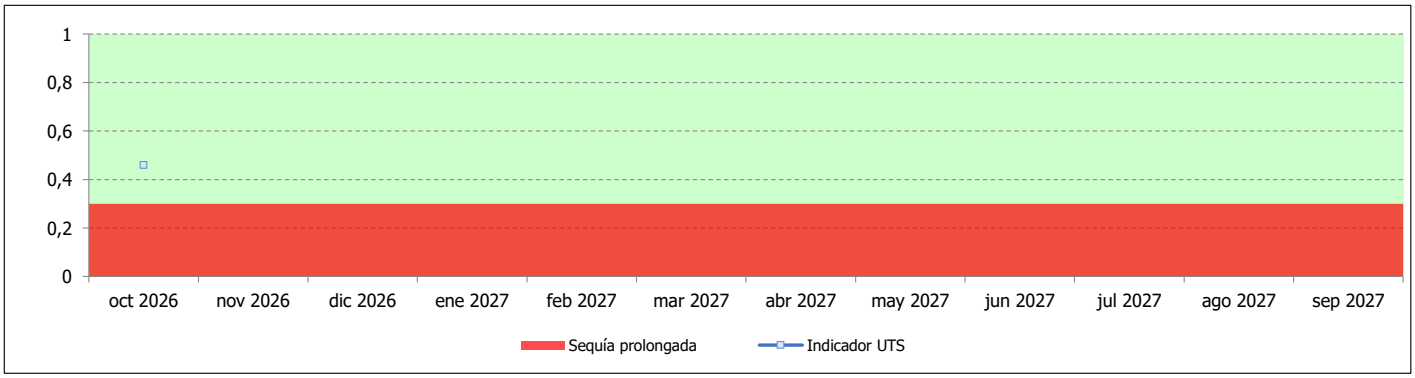

Objetivo del indicador de sequía: Permitir la identificación objetiva de situaciones persistentes e intensas de disminución de las precipitaciones, que repercuten de forma natural en la escorrentía, en la Unidad Territorial de Sequía (UTS).

Indicador: *Standard Precipitation Index* (SPI), calculado sobre las precipitaciones acumuladas en los últimos **6 meses**.
La precipitación de la UTS se obtiene por interpolación superficial, a partir de las **19 estaciones** pluviométricas existentes en la UTS del Sistema Automático de Información Hidrológica (SAIH), que es la red que arroja resultados más inmediatos.

Fuente de los datos de pluviometría: Comisaría de Aguas de la CHT.

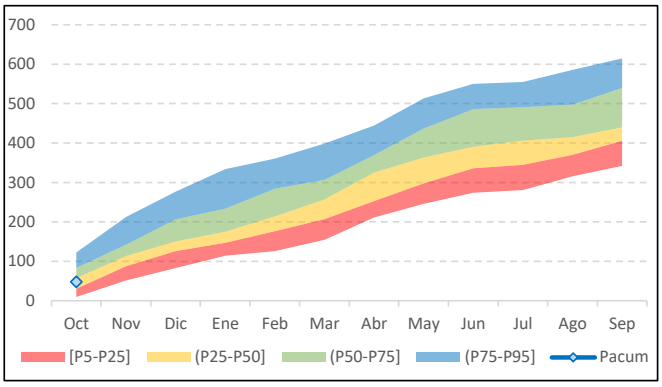

Parámetros generales del año hidrológico en curso (datos a último día del mes anterior):

Mes	oct-2026	nov-2026	dic-2026	ene-2027	feb-2027	mar-2027	abr-2027	may-2027	jun-2027	jul-2027	ago-2027	sep-2027
Precipitaciones (mm)	48,02											
Precipitaciones (percentil)	40,75%											
Precipitaciones acum. (mm)	48,02											
Precipitaciones acum. (percentil)	40,75%											

Seguimiento del año hidrológico según el Standard Percipitation Index:

Mes	oct-2026	nov-2026	dic-2026	ene-2027	feb-2027	mar-2027	abr-2027	may-2027	jun-2027	jul-2027	ago-2027	sep-2027
SPI 6 meses	-1,29											

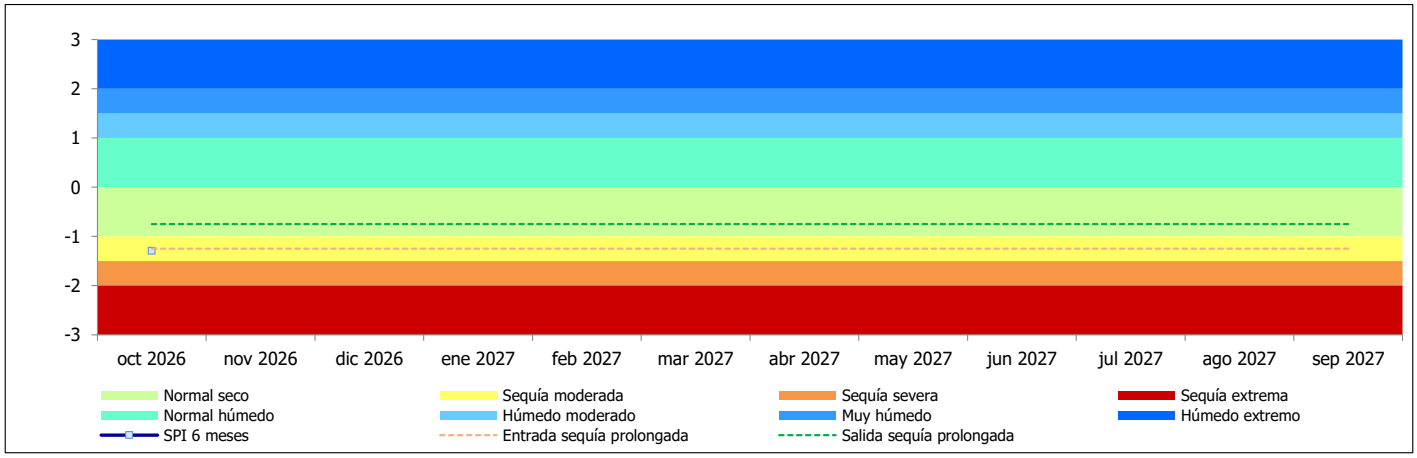

Existencia de sequía prolongada de acuerdo con el indicador de estado de la UTS:

Mes	oct-2026	nov-2026	dic-2026	ene-2027	feb-2027	mar-2027	abr-2027	may-2027	jun-2027	jul-2027	ago-2027	sep-2027
Indice de estado	**0,29**											
Sequía prolongada	SÍ											

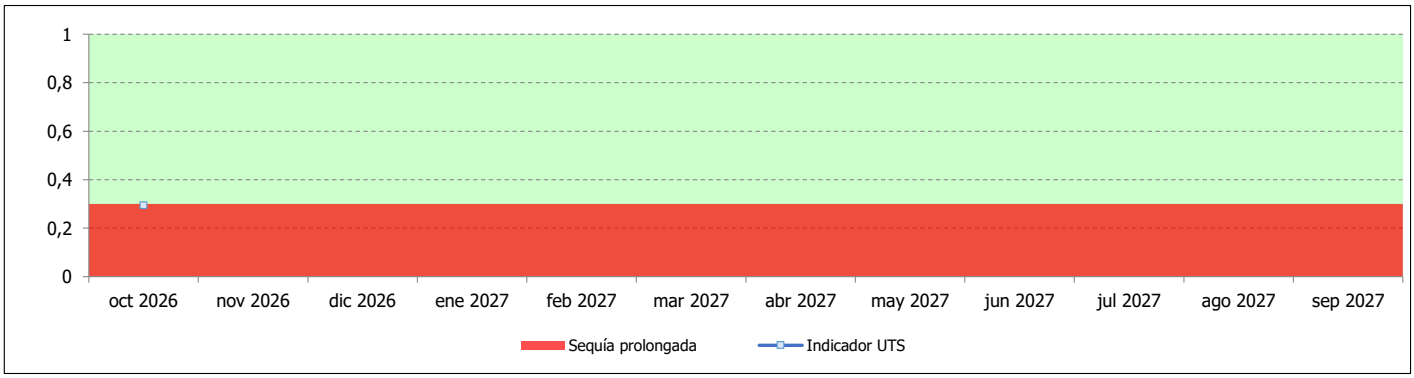

Unidad Territorial de Sequía **UTS 04 Jarama-Guadarrama** **octubre de 2026**

Objetivo del indicador de sequía: Permitir la identificación objetiva de situaciones persistentes e intensas de disminución de las precipitaciones, que repercuten de forma natural en la escorrentía, en la Unidad Territorial de Sequía (UTS).

Indicador: *Standard Precipitation Index* (SPI), calculado sobre las precipitaciones acumuladas en los últimos **9 meses**.
La precipitación de la UTS se obtiene por interpolación superficial, a partir de las **28 estaciones** pluviométricas existentes en la UTS del Sistema Automático de Información Hidrológica (SAIH), que es la red que arroja resultados más inmediatos.

Fuente de los datos de pluviometría: Comisaría de Aguas de la CHT.

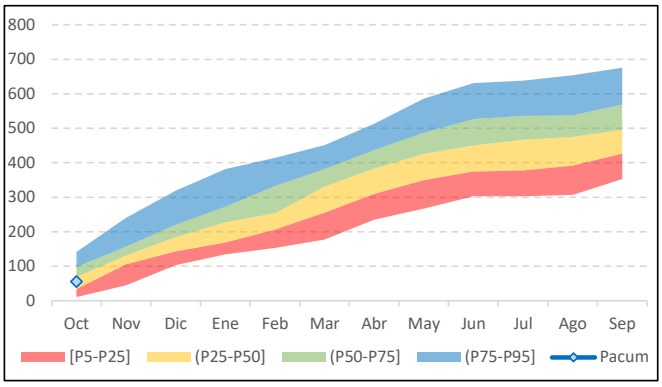

Parámetros generales del año hidrológico en curso (datos a último día del mes anterior):

Mes	oct-2026	nov-2026	dic-2026	ene-2027	feb-2027	mar-2027	abr-2027	may-2027	jun-2027	jul-2027	ago-2027	sep-2027
Precipitaciones (mm)	55,41											
Precipitaciones (percentil)	42,91%											
Precipitaciones acum. (mm)	55,41											
Precipitaciones acum. (percentil)	42,91%											

Seguimiento del año hidrológico según el Standard Percipitation Index:

Mes	oct-2026	nov-2026	dic-2026	ene-2027	feb-2027	mar-2027	abr-2027	may-2027	jun-2027	jul-2027	ago-2027	sep-2027
SPI 9 meses	-0,27											

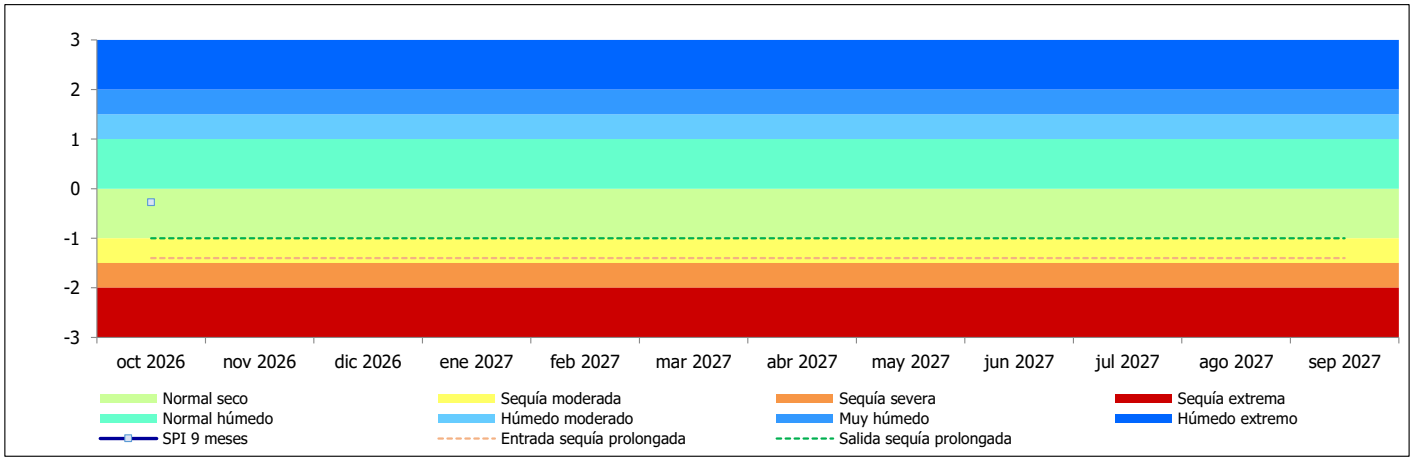

Existencia de sequía prolongada de acuerdo con el indicador de estado de la UTS:

Mes	oct-2026	nov-2026	dic-2026	ene-2027	feb-2027	mar-2027	abr-2027	may-2027	jun-2027	jul-2027	ago-2027	sep-2027
Indice de estado	0,45											
Sequía prolongada	NO											

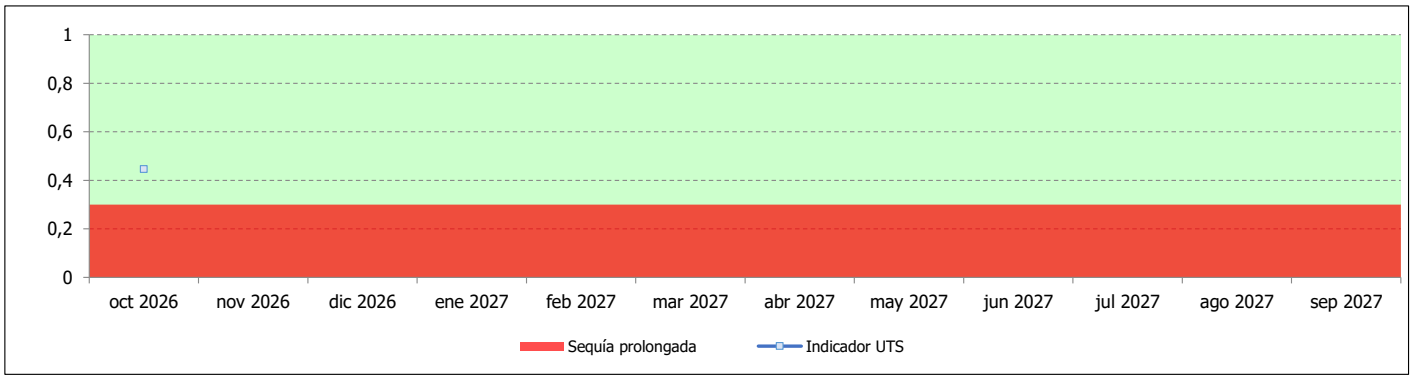

Objetivo del indicador de sequía: Permitir la identificación objetiva de situaciones persistentes e intensas de disminución de las precipitaciones, que repercuten de forma natural en la escorrentía, en la Unidad Territorial de Sequía (UTS).

Indicador: *Standard Precipitation Index* (SPI), calculado sobre las precipitaciones acumuladas en los últimos **6 meses**.
La precipitación de la UTS se obtiene por interpolación superficial, a partir de las **15 estaciones** pluviométricas existentes en la UTS del Sistema Automático de Información Hidrológica (SAIH), que es la red que arroja resultados más inmediatos.

Fuente de los datos de pluviometría: Comisaría de Aguas de la CHT.

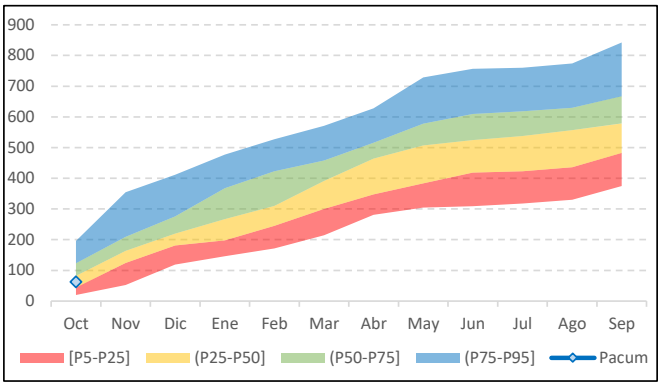

Parámetros generales del año hidrológico en curso (datos a último día del mes anterior):

Mes	oct-2026	nov-2026	dic-2026	ene-2027	feb-2027	mar-2027	abr-2027	may-2027	jun-2027	jul-2027	ago-2027	sep-2027
Precipitaciones (mm)	62,53											
Precipitaciones (percentil)	42,33%											
Precipitaciones acum. (mm)	62,53											
Precipitaciones acum. (percentil)	42,33%											

Seguimiento del año hidrológico según el Standard Percipitation Index:

Mes	oct-2026	nov-2026	dic-2026	ene-2027	feb-2027	mar-2027	abr-2027	may-2027	jun-2027	jul-2027	ago-2027	sep-2027
SPI 6 meses	-1,37											

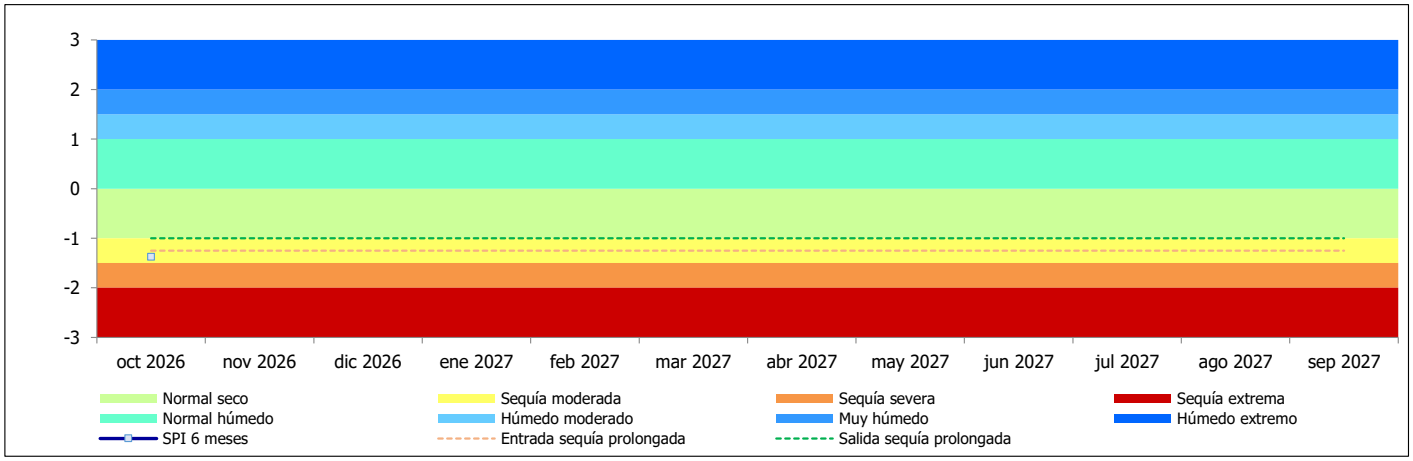

Existencia de sequía prolongada de acuerdo con el indicador de estado de la UTS:

Mes	oct-2026	nov-2026	dic-2026	ene-2027	feb-2027	mar-2027	abr-2027	may-2027	jun-2027	jul-2027	ago-2027	sep-2027
Indice de estado	**0,28**											
Sequía prolongada	SÍ											

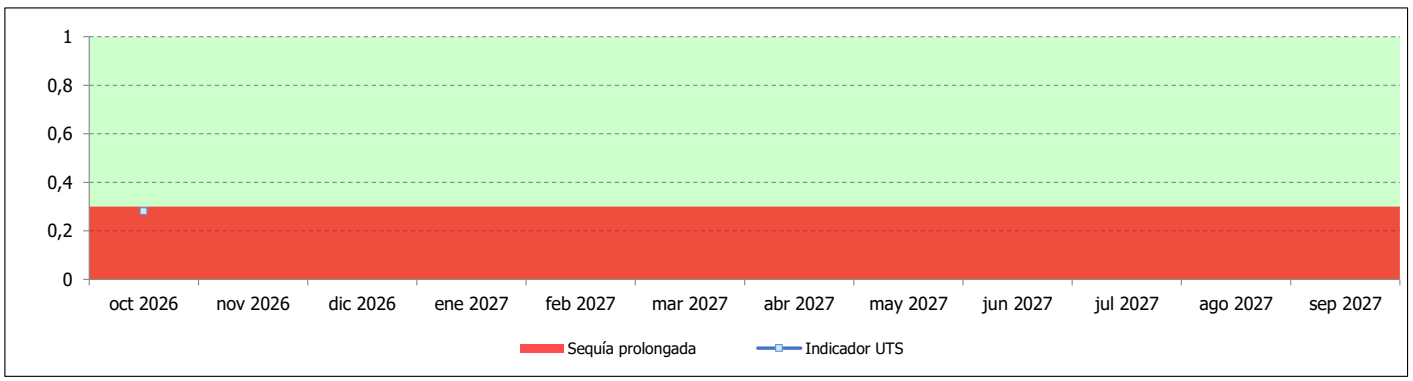

Unidad Territorial de Sequía **UTS 06 Tajo Izquierda** **octubre de 2026**

Objetivo del indicador de sequía: Permitir la identificación objetiva de situaciones persistentes e intensas de disminución de las precipitaciones, que repercuten de forma natural en la escorrentía, en la Unidad Territorial de Sequía (UTS).

Indicador: *Standard Precipitation Index* (SPI), calculado sobre las precipitaciones acumuladas en los últimos **6 meses**.
La precipitación de la UTS se obtiene por interpolación superficial, a partir de las **18 estaciones** pluviométricas existentes en la UTS del Sistema Automático de Información Hidrológica (SAIH), que es la red que arroja resultados más inmediatos.

Fuente de los datos de pluviometría: Comisaría de Aguas de la CHT.

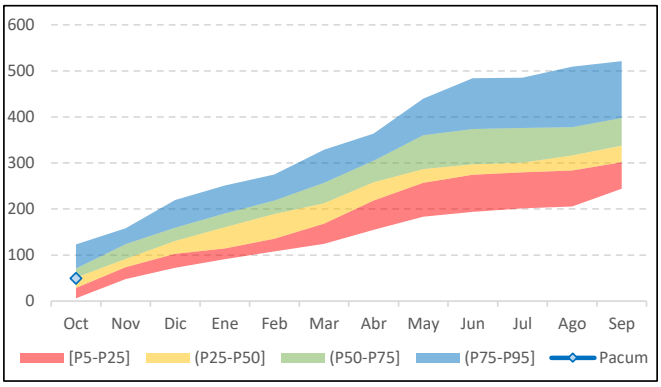

Parámetros generales del año hidrológico en curso (datos a último día del mes anterior):

Mes	oct-2026	nov-2026	dic-2026	ene-2027	feb-2027	mar-2027	abr-2027	may-2027	jun-2027	jul-2027	ago-2027	sep-2027
Precipitaciones (mm)	49,74											
Precipitaciones (percentil)	49,36%											
Precipitaciones acum. (mm)	49,74											
Precipitaciones acum. (percentil)	49,36%											

Seguimiento del año hidrológico según el Standard Percipitation Index:

Mes	oct-2026	nov-2026	dic-2026	ene-2027	feb-2027	mar-2027	abr-2027	may-2027	jun-2027	jul-2027	ago-2027	sep-2027
SPI 6 meses	-1,34											

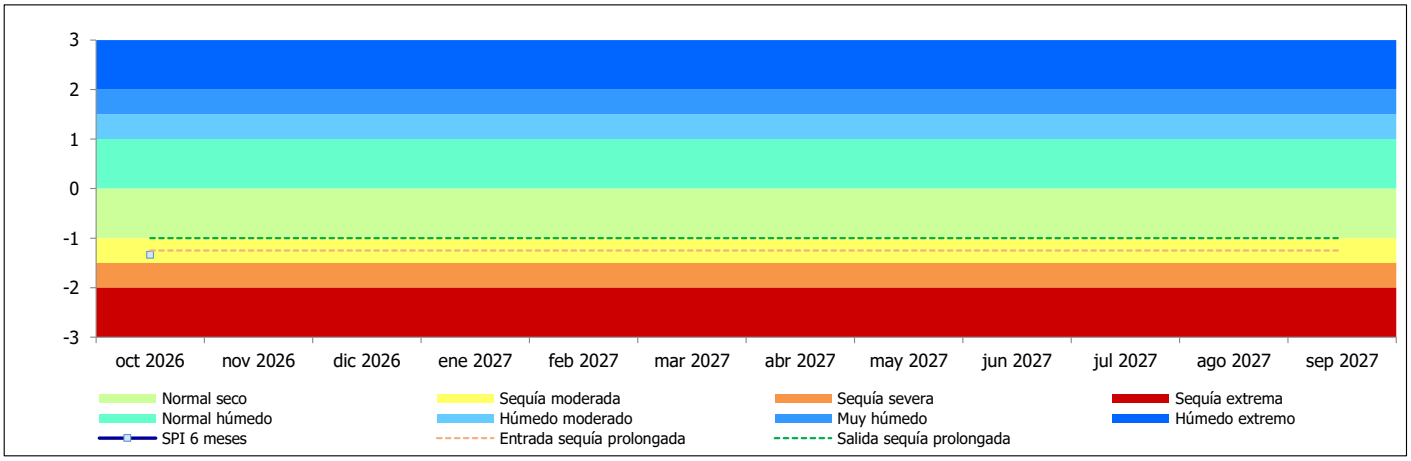

Existencia de sequía prolongada de acuerdo con el indicador de estado de la UTS:

Mes	oct-2026	nov-2026	dic-2026	ene-2027	feb-2027	mar-2027	abr-2027	may-2027	jun-2027	jul-2027	ago-2027	sep-2027
Indice de estado	**0,28**											
Sequía prolongada	SÍ											

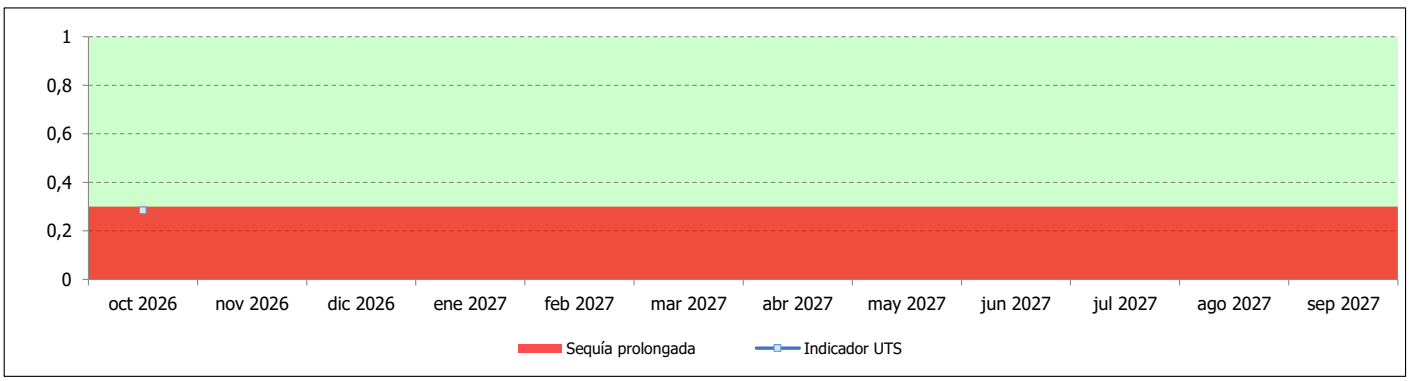

Objetivo del indicador de sequía: Permitir la identificación objetiva de situaciones persistentes e intensas de disminución de las precipitaciones, que repercuten de forma natural en la escorrentía, en la Unidad Territorial de Sequía (UTS).

Indicador: *Standard Precipitation Index* (SPI), calculado sobre las precipitaciones acumuladas en los últimos **6 meses**.
La precipitación de la UTS se obtiene por interpolación superficial, a partir de las **24 estaciones** pluviométricas existentes en la UTS del Sistema Automático de Información Hidrológica (SAIH), que es la red que arroja resultados más inmediatos.

Fuente de los datos de pluviometría: Comisaría de Aguas de la CHT.

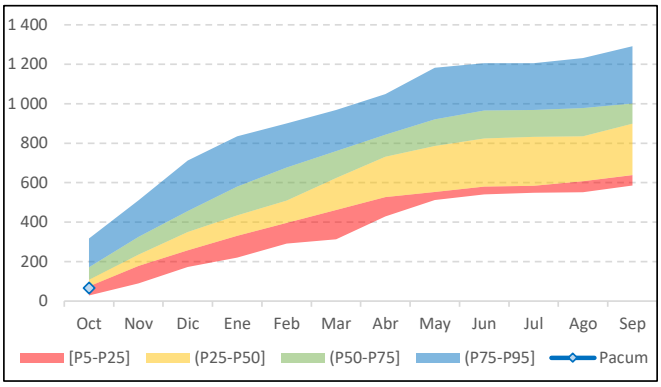

Parámetros generales del año hidrológico en curso (datos a último día del mes anterior):

Mes	oct-2026	nov-2026	dic-2026	ene-2027	feb-2027	mar-2027	abr-2027	may-2027	jun-2027	jul-2027	ago-2027	sep-2027
Precipitaciones (mm)	66,07											
Precipitaciones (percentil)	23,01%											
Precipitaciones acum. (mm)	66,07											
Precipitaciones acum. (percentil)	23,01%											

Seguimiento del año hidrológico según el Standard Percipitation Index:

Mes	oct-2026	nov-2026	dic-2026	ene-2027	feb-2027	mar-2027	abr-2027	may-2027	jun-2027	jul-2027	ago-2027	sep-2027
SPI 6 meses	-1,57											

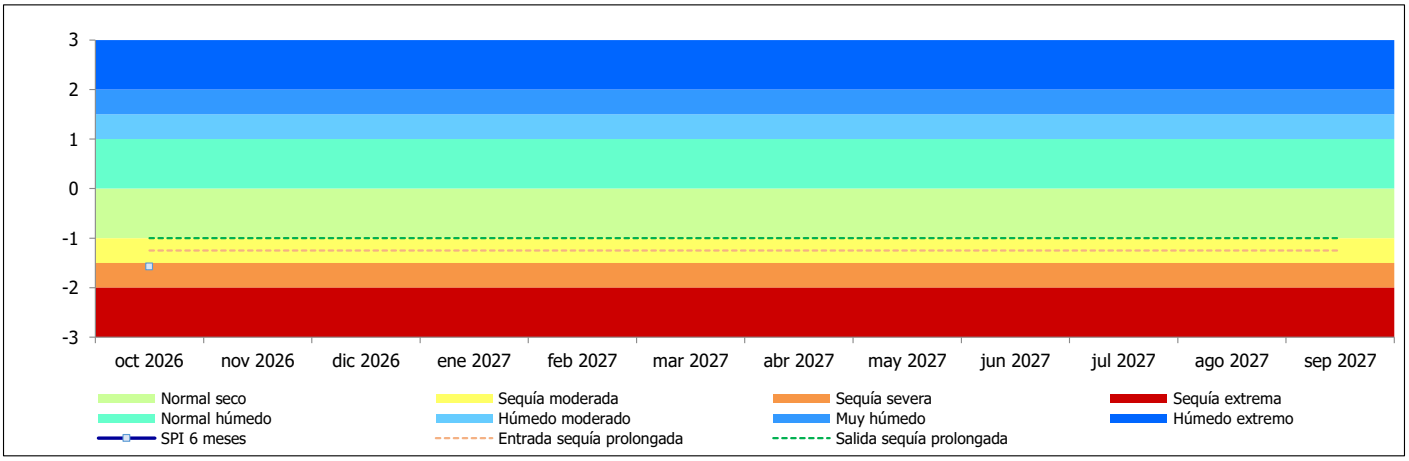

Existencia de sequía prolongada de acuerdo con el indicador de estado de la UTS:

Mes	oct-2026	nov-2026	dic-2026	ene-2027	feb-2027	mar-2027	abr-2027	may-2027	jun-2027	jul-2027	ago-2027	sep-2027
Indice de estado	**0,23**											
Sequía prolongada	SÍ											

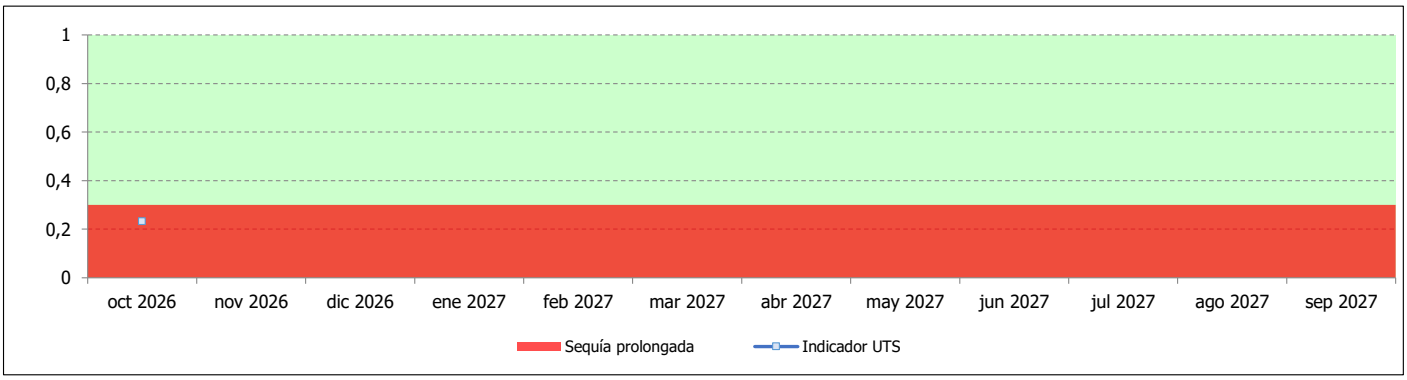

Unidad Territorial de Sequía **UTS 08 Árrago** **octubre de 2026**

Objetivo del indicador de sequía: Permitir la identificación objetiva de situaciones persistentes e intensas de disminución de las precipitaciones, que repercuten de forma natural en la escorrentía, en la Unidad Territorial de Sequía (UTS).

Indicador: *Standard Precipitation Index* (SPI), calculado sobre las precipitaciones acumuladas en los últimos **6 meses**.
La precipitación de la UTS se obtiene por interpolación superficial, a partir de las **11 estaciones** pluviométricas existentes en la UTS del Sistema Automático de Información Hidrológica (SAIH), que es la red que arroja resultados más inmediatos.

Fuente de los datos de pluviometría: Comisaría de Aguas de la CHT.

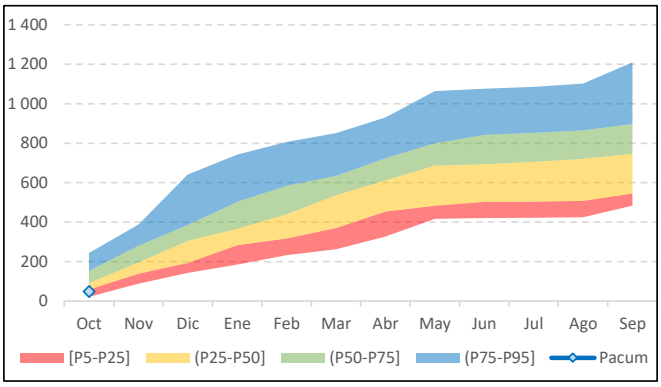

Parámetros generales del año hidrológico en curso (datos a último día del mes anterior):

Mes	oct-2026	nov-2026	dic-2026	ene-2027	feb-2027	mar-2027	abr-2027	may-2027	jun-2027	jul-2027	ago-2027	sep-2027
Precipitaciones (mm)	48,63											
Precipitaciones (percentil)	15,66%											
Precipitaciones acum. (mm)	48,63											
Precipitaciones acum. (percentil)	15,66%											

Seguimiento del año hidrológico según el Standard Percipitation Index:

Mes	oct-2026	nov-2026	dic-2026	ene-2027	feb-2027	mar-2027	abr-2027	may-2027	jun-2027	jul-2027	ago-2027	sep-2027
SPI 6 meses	-1,00											

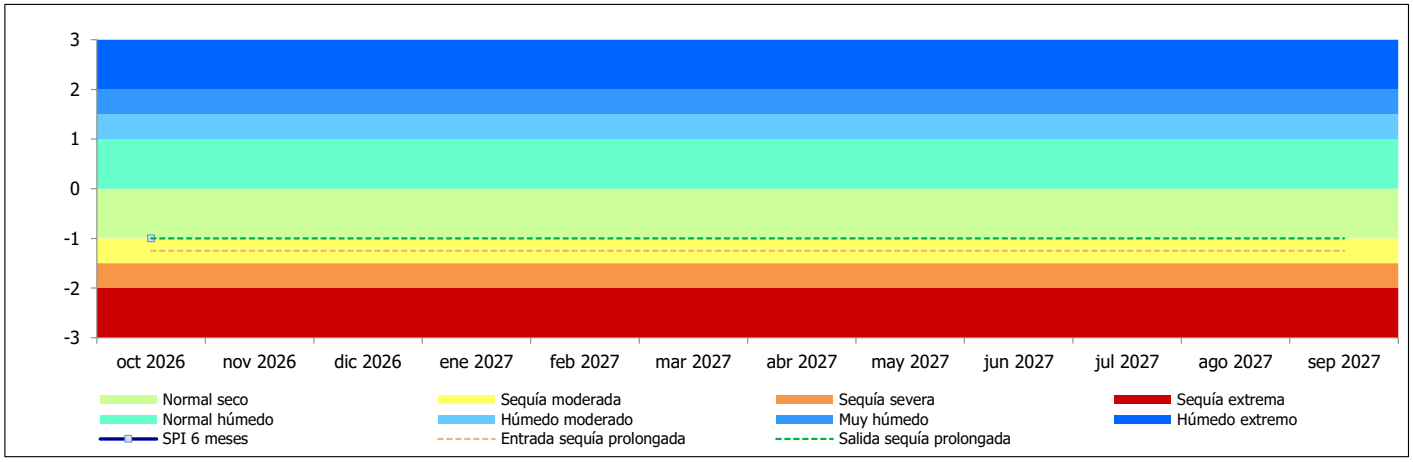

Existencia de sequía prolongada de acuerdo con el indicador de estado de la UTS:

Mes	oct-2026	nov-2026	dic-2026	ene-2027	feb-2027	mar-2027	abr-2027	may-2027	jun-2027	jul-2027	ago-2027	sep-2027
Indice de estado	0,30											
Sequía prolongada	NO											

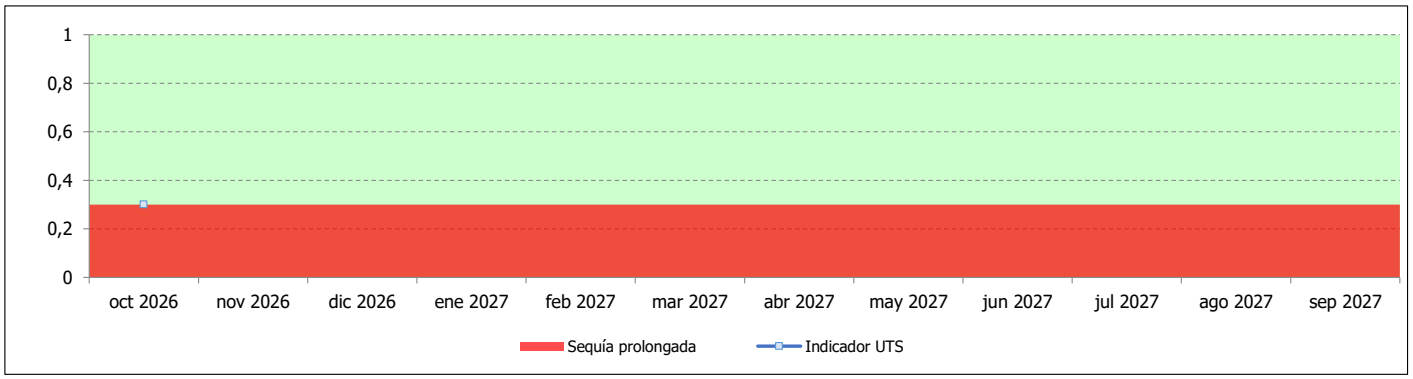

Objetivo del indicador de sequía: Permitir la identificación objetiva de situaciones persistentes e intensas de disminución de las precipitaciones, que repercuten de forma natural en la escorrentía, en la Unidad Territorial de Sequía (UTS).

Indicador: *Standard Precipitation Index* (SPI), calculado sobre las precipitaciones acumuladas en los últimos **6 meses**.
La precipitación de la UTS se obtiene por interpolación superficial, a partir de las **31 estaciones** pluviométricas existentes en la UTS del Sistema Automático de Información Hidrológica (SAIH), que es la red que arroja resultados más inmediatos.

Fuente de los datos de pluviometría: Comisaría de Aguas de la CHT.

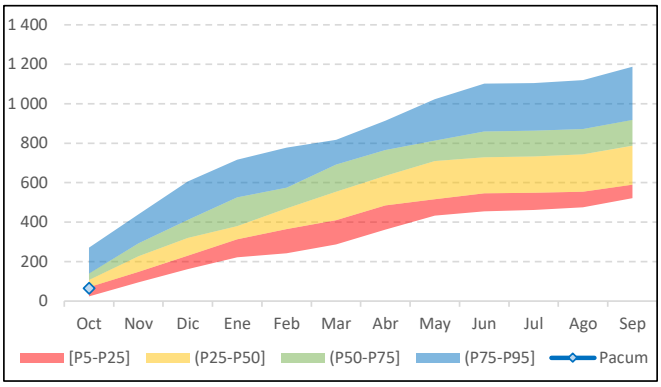

Parámetros generales del año hidrológico en curso (datos a último día del mes anterior):

Mes	oct-2026	nov-2026	dic-2026	ene-2027	feb-2027	mar-2027	abr-2027	may-2027	jun-2027	jul-2027	ago-2027	sep-2027
Precipitaciones (mm)	64,77											
Precipitaciones (percentil)	21,52%											
Precipitaciones acum. (mm)	64,77											
Precipitaciones acum. (percentil)	21,52%											

Seguimiento del año hidrológico según el Standard Percipitation Index:

Mes	oct-2026	nov-2026	dic-2026	ene-2027	feb-2027	mar-2027	abr-2027	may-2027	jun-2027	jul-2027	ago-2027	sep-2027
SPI 6 meses	-0,97											

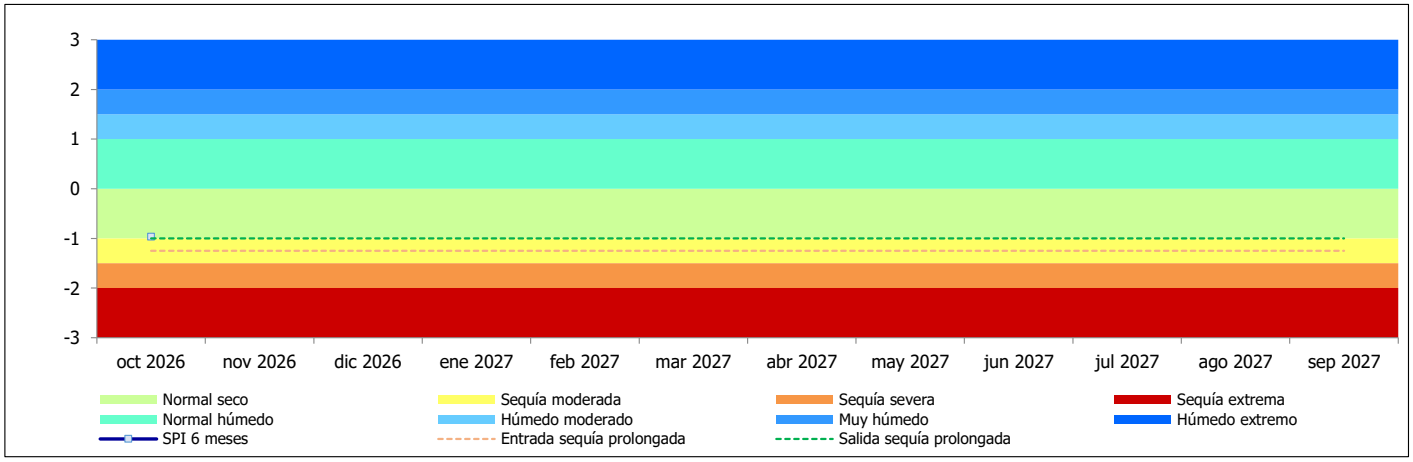

Existencia de sequía prolongada de acuerdo con el indicador de estado de la UTS:

Mes	oct-2026	nov-2026	dic-2026	ene-2027	feb-2027	mar-2027	abr-2027	may-2027	jun-2027	jul-2027	ago-2027	sep-2027
Indice de estado	0,31											
Sequía prolongada	NO											

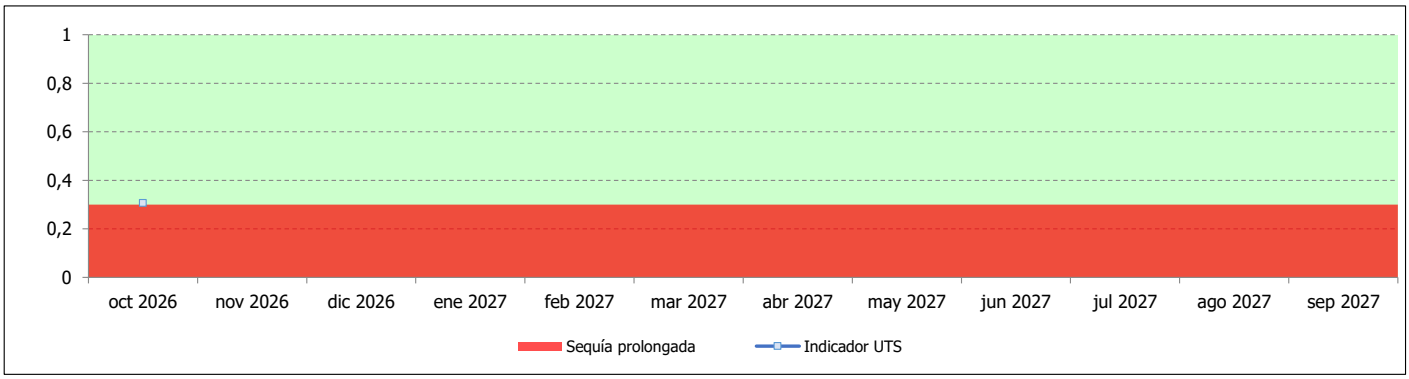

Unidad Territorial de Sequía **UTS 10 Bajo Tajo** **octubre de 2026**

Objetivo del indicador de sequía: Permitir la identificación objetiva de situaciones persistentes e intensas de disminución de las precipitaciones, que repercuten de forma natural en la escorrentía, en la Unidad Territorial de Sequía (UTS).

Indicador: *Standard Precipitation Index* (SPI), calculado sobre las precipitaciones acumuladas en los últimos **6 meses**.
La precipitación de la UTS se obtiene por interpolación superficial, a partir de las **13 estaciones** pluviométricas existentes en la UTS del Sistema Automático de Información Hidrológica (SAIH), que es la red que arroja resultados más inmediatos.

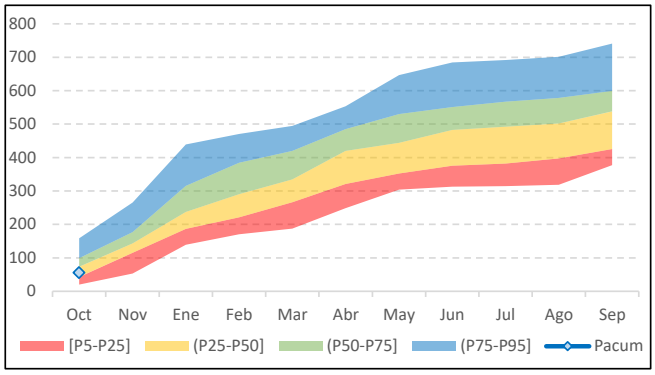

Parámetros generales del año hidrológico en curso (datos a último día del mes anterior):

Mes	oct-2026	nov-2026	dic-2026	ene-2027	feb-2027	mar-2027	abr-2027	may-2027	jun-2027	jul-2027	ago-2027	sep-2027
Precipitaciones (mm)	37,60											
Precipitaciones (percentil)	22,10%											
Precipitaciones acum. (mm)	37,60											
Precipitaciones acum. (percentil)	22,10%											

Seguimiento del año hidrológico según el Standard Percipitation Index:

Mes	oct-2026	nov-2026	dic-2026	ene-2027	feb-2027	mar-2027	abr-2027	may-2027	jun-2027	jul-2027	ago-2027	sep-2027
SPI 6 meses	-1,62											

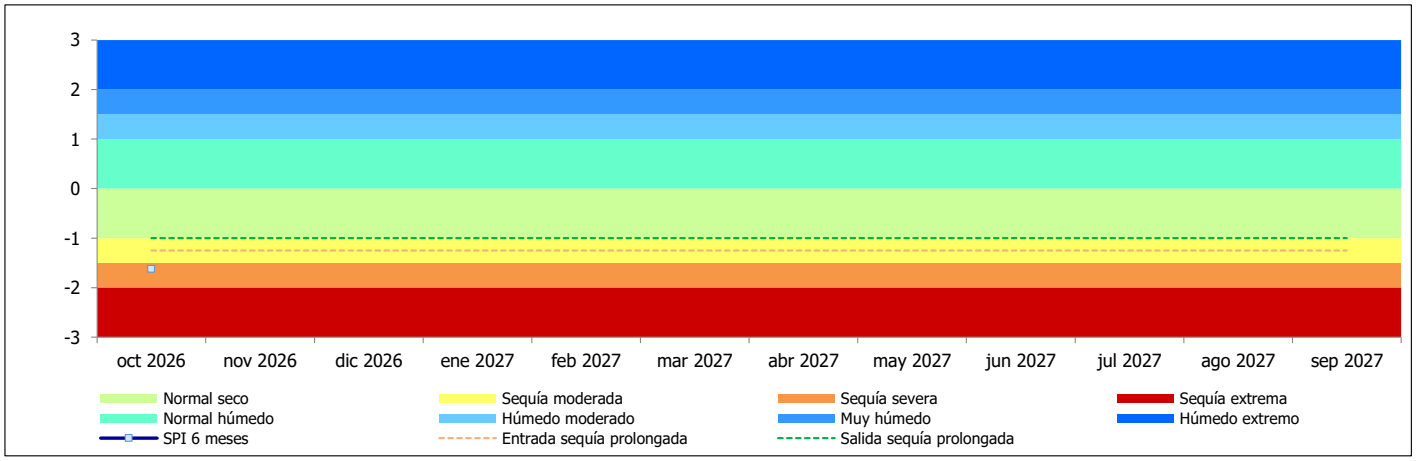

Existencia de sequía prolongada de acuerdo con el indicador de estado de la UTS:

Mes	oct-2026	nov-2026	dic-2026	ene-2027	feb-2027	mar-2027	abr-2027	may-2027	jun-2027	jul-2027	ago-2027	sep-2027
Indice de estado	**0,21**											
Sequía prolongada	SÍ											

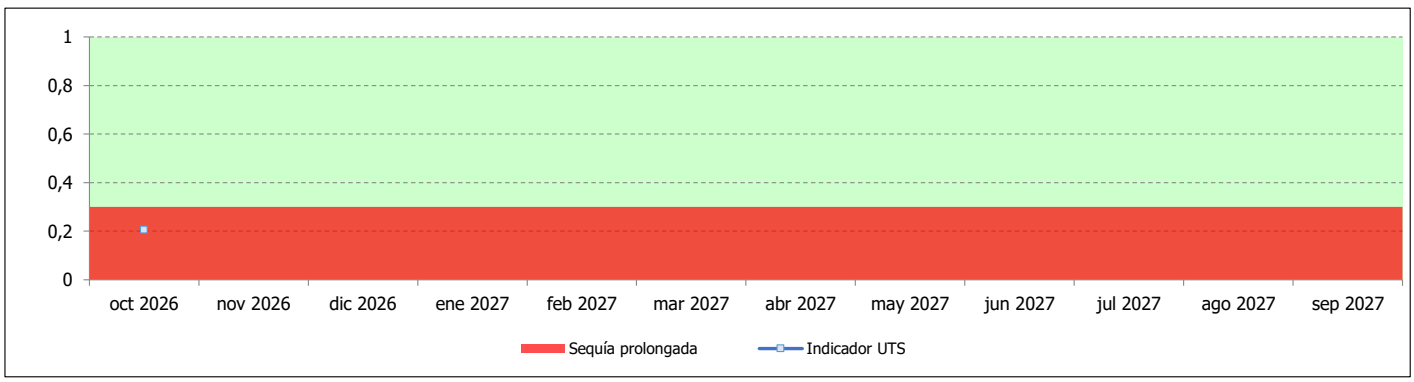

Objetivo del indicador de sequía: Este indicador tiene una finalidad exclusivamente informativa, como apoyo a la presentación de un diagnóstico a escala nacional o supranacional. De dicho diagnóstico no se derivarán reglas de gestión; las medidas o acciones se adoptarán en virtud de los diagnósticos específicos en cada unidad territorial.

Indicador: Indicador obtenido a partir de los indicadores de cada UTS, ponderados según la aportación media anual que sobre el total representa la de cada UTS.

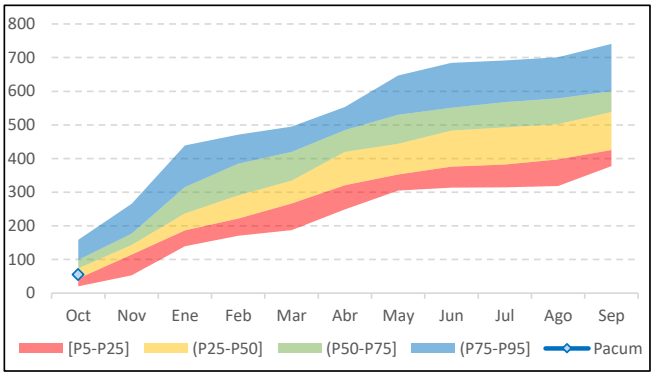

Parámetros generales del año hidrológico en curso (datos a último día del mes anterior):

Mes	oct-2026	nov-2026	dic-2026	ene-2027	feb-2027	mar-2027	abr-2027	may-2027	jun-2027	jul-2027	ago-2027	sep-2027
Precipitaciones (mm)	55,61											
Precipitaciones (percentil)	32,97%											
Precipitaciones acum. (mm)	55,61											
Precipitaciones acum. (percentil)	32,97%											

Seguimiento del año hidrológico según el Standard Percipitation Index:

Mes	oct-2026	nov-2026	dic-2026	ene-2027	feb-2027	mar-2027	abr-2027	may-2027	jun-2027	jul-2027	ago-2027	sep-2027
SPI 1 mes	-0,30											
SPI 3 meses	-0,86											
SPI 6 meses	-1,46											
SPI 9 meses	-0,26											
SPI 12 meses	0,63											
SPI 24 meses	0,55											

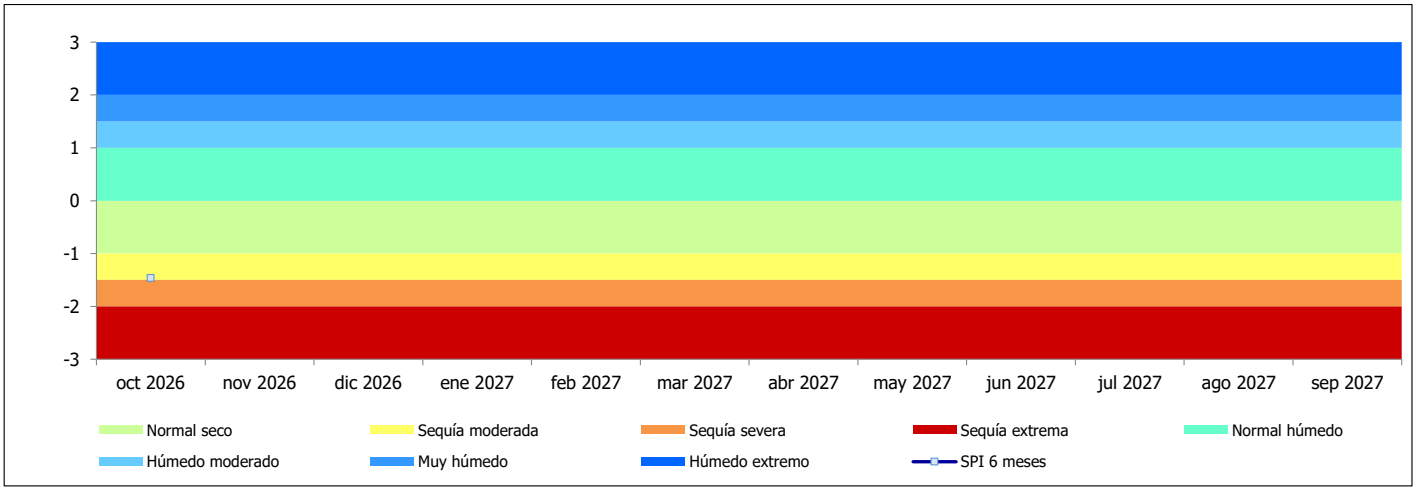

Existencia de sequía prolongada de acuerdo con el indicador de estado de la Demarcación Hidrográfica del Tajo:

Mes	oct-2026	nov-2026	dic-2026	ene-2027	feb-2027	mar-2027	abr-2027	may-2027	jun-2027	jul-2027	ago-2027	sep-2027
Indice de estado	0,31											
Sequía prolongada	NO											

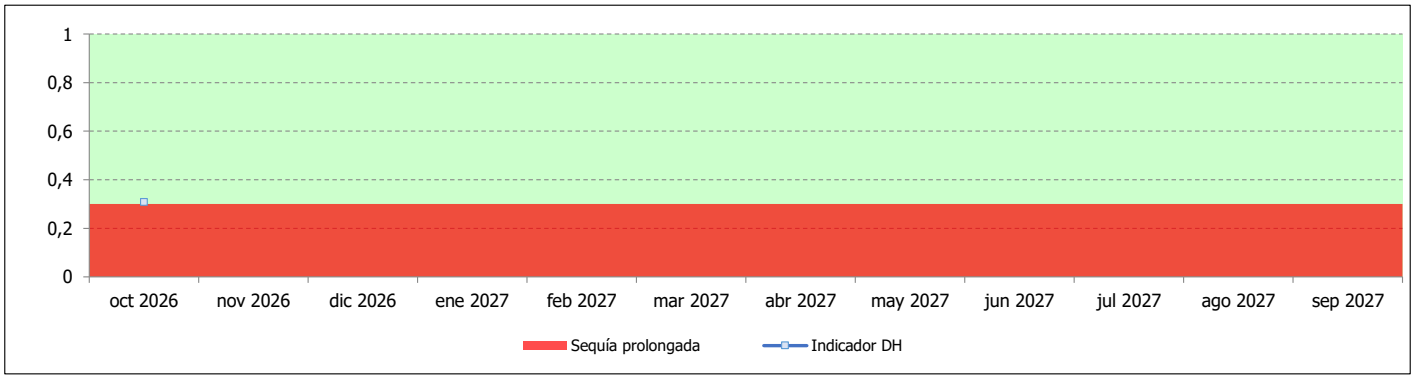

Pronóstico por Unidades Territoriales de Sequía

Unidad Territorial de Sequía: **UTS 01 Cabecera** **octubre de 2026**

- A continuación, se simula el comportamiento de la UTS bajo una serie de hipótesis de precipitaciones (mediana de la serie histórica registrada, percentil basado en la predicción meteorológica a 6 meses del modelo climático europeo ECMWF-System5, y mínimas históricas registradas)
- Ninguna de las tres hipótesis se basa en un pronóstico determinista de lo que puede suceder mes a mes.
- La Confederación Hidrográfica del Tajo no se hace responsable de los daños que pueda acarrear el tomar decisiones basadas en estas hipótesis sobre el comportamiento futuro de la precipitación.

Hipótesis 1: Precipitaciones mensuales correspondientes a la mediana o percentil 50% (mm/mes)

	oct-2026	nov-2026	dic-2026	ene-2027	feb-2027	mar-2027	abr-2027	may-2027	jun-2027	jul-2027	ago-2027	sep-2027	oct-2027	nov-2027	dic-2027	ene-2028	feb-2028	mar-2028	abr-2028	may-2028	jun-2028	jul-2028	ago-2028	sep-2028
Precipitaciones (mm)	72,73	49,83	33,00	30,31	29,93	34,59	55,26	49,62	31,68	13,84	15,64	31,23	57,63											
Precipitaciones acumuladas en 12 meses (mm)	473,13	471,16	481,87	426,48	353,31	349,19	380,75	387,07	406,16	417,25	421,96	447,67	432,57											
Sequía prolongada	NO	NO	NO	NO	NO	SÍ	SÍ	NO	NO	NO	NO	NO	NO											

Hipótesis 2: Precipitaciones mensuales correspondientes al percent 80% (mm/mes)

	oct-2026	nov-2026	dic-2026	ene-2027	feb-2027	mar-2027	abr-2027	may-2027	jun-2027	jul-2027	ago-2027	sep-2027	oct-2027	nov-2027	dic-2027	ene-2028	feb-2028	mar-2028	abr-2028	may-2028	jun-2028	jul-2028	ago-2028	sep-2028
Precipitaciones (mm)	72,73	60,71	40,21	36,93	36,46	42,14	67,32	60,46	38,60	16,87	19,05	38,05	70,21											
Precipitaciones acumuladas en 12 meses (mm)	473,13	482,04	499,96	451,19	384,55	387,99	431,62	448,78	474,78	488,90	497,02	529,55	527,04											
Sequía prolongada	NO	NO	NO	NO	NO	NO	NO	NO	NO	NO	NO	NO	NO											

Hipótesis 3: Precipitaciones mínimas mensuales (mm/mes)

	oct-2026	nov-2026	dic-2026	ene-2027	feb-2027	mar-2027	abr-2027	may-2027	jun-2027	jul-2027	ago-2027	sep-2027	oct-2027	nov-2027	dic-2027	ene-2028	feb-2028	mar-2028	abr-2028	may-2028	jun-2028	jul-2028	ago-2028	sep-2028
Precipitaciones (mm)	72,73	26,84	17,78	16,33	16,12	18,63	29,76	26,72	17,06	7,46	8,42	16,82	31,04											
Precipitaciones acumuladas en 12 meses (mm)	473,13	448,17	443,64	374,27	287,29	267,22	273,28	256,70	261,16	265,87	263,36	274,66	232,97											
Sequía prolongada	NO	NO	NO	NO	SÍ	SÍ	SÍ	SÍ	SÍ	SÍ	SÍ	SÍ	SÍ											

Umbrales de entrada y salida en sequía prolongada, precipitaciones acumuladas en 12 meses (mm)

Umbral de entrada en sequía prolongada (mm)	330,76	321,50	335,85	344,34	349,97	355,07	354,87	334,88	337,83	339,83	343,62	341,63	330,76	321,50	335,85	344,34	349,97	355,07	354,87	334,88	337,83	339,83	343,62	341,63
Umbral de salida de sequía prolongada (mm)	377,03	370,76	380,50	386,05	389,59	393,34	392,98	379,66	381,49	382,83	385,18	383,30	377,03	370,76	380,50	386,05	389,59	393,34	392,98	379,66	381,49	382,83	385,18	383,30

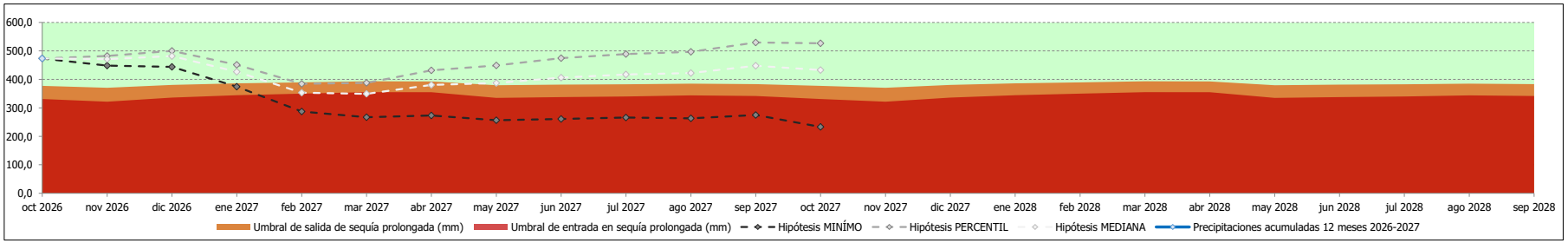

Unidad Territorial de Sequía: **UTS 02 Tajuña** **octubre de 2026**

- A continuación, se simula el comportamiento de la UTS bajo una serie de hipótesis de precipitaciones (mediana de la serie histórica registrada, percentil basado en la predicción meteorológica a 6 meses del modelo climático europeo ECMWF-System5, y mínimas históricas registradas)
- Ninguna de las tres hipótesis se basa en un pronóstico determinista de lo que puede suceder mes a mes.
- La Confederación Hidrográfica del Tajo no se hace responsable de los daños que pueda acarrear el tomar decisiones basadas en estas hipótesis sobre el comportamiento futuro de la precipitación.

Hipótesis 1: Precipitaciones mensuales correspondientes a la mediana o percentil 50% (mm/mes)

	oct-2026	nov-2026	dic-2026	ene-2027	feb-2027	mar-2027	abr-2027	may-2027	jun-2027	jul-2027	ago-2027	sep-2027	oct-2027	nov-2027	dic-2027	ene-2028	feb-2028	mar-2028	abr-2028	may-2028	jun-2028	jul-2028	ago-2028	sep-2028
Precipitaciones (mm)	58,31	48,21	32,97	29,68	29,60	31,40	52,70	46,12	26,58	12,97	11,96	27,38	53,92											
Precipitaciones acumuladas en 9 meses (mm)	273,04	235,45	234,42	240,20	225,90	243,10	292,66	332,09	355,56	310,22	273,97	268,38	292,61											
Sequía prolongada	NO	NO	NO	NO	NO	NO	NO	NO	NO	NO	NO	NO	NO											

Hipótesis 2: Precipitaciones mensuales correspondientes al percent 58% (mm/mes)

	oct-2026	nov-2026	dic-2026	ene-2027	feb-2027	mar-2027	abr-2027	may-2027	jun-2027	jul-2027	ago-2027	sep-2027	oct-2027	nov-2027	dic-2027	ene-2028	feb-2028	mar-2028	abr-2028	may-2028	jun-2028	jul-2028	ago-2028	sep-2028
Precipitaciones (mm)	58,31	49,67	33,97	30,58	30,50	32,35	54,29	47,51	27,38	13,36	12,32	28,21	55,55											
Precipitaciones acumuladas en 9 meses (mm)	273,04	236,91	236,87	243,55	230,15	248,30	299,46	340,29	364,56	319,61	282,26	276,50	301,47											
Sequía prolongada	NO	NO	NO	NO	NO	NO	NO	NO	NO	NO	NO	NO	NO											

Hipótesis 3: Precipitaciones mínimas mensuales (mm/mes)

	oct-2026	nov-2026	dic-2026	ene-2027	feb-2027	mar-2027	abr-2027	may-2027	jun-2027	jul-2027	ago-2027	sep-2027	oct-2027	nov-2027	dic-2027	ene-2028	feb-2028	mar-2028	abr-2028	may-2028	jun-2028	jul-2028	ago-2028	sep-2028
Precipitaciones (mm)	58,31	25,13	17,18	15,47	15,43	16,36	27,47	24,04	13,85	6,76	6,23	14,27	28,10											
Precipitaciones acumuladas en 9 meses (mm)	273,04	212,37	195,55	187,12	158,65	160,81	185,15	202,50	213,24	161,69	142,80	139,88	152,51											
Sequía prolongada	NO	SÍ	SÍ	SÍ	SÍ	SÍ	SÍ	SÍ	SÍ	SÍ	SÍ	SÍ	SÍ											

Umbrales de entrada y salida en sequía prolongada, precipitaciones acumuladas en 9 meses (mm)

Umbral de entrada en sequía prolongada (mm)	197,54	214,29	217,59	202,70	192,78	186,82	227,17	255,20	250,22	197,18	167,42	170,99	197,54	214,29	217,59	202,70	192,78	186,82	227,17	255,20	250,22	197,18	167,42	170,99
Umbral de salida de sequía prolongada (mm)	220,95	238,23	241,58	224,88	213,24	209,43	250,01	279,65	275,34	224,06	192,36	194,17	220,95	238,23	241,58	224,88	213,24	209,43	250,01	279,65	275,34	224,06	192,36	194,17

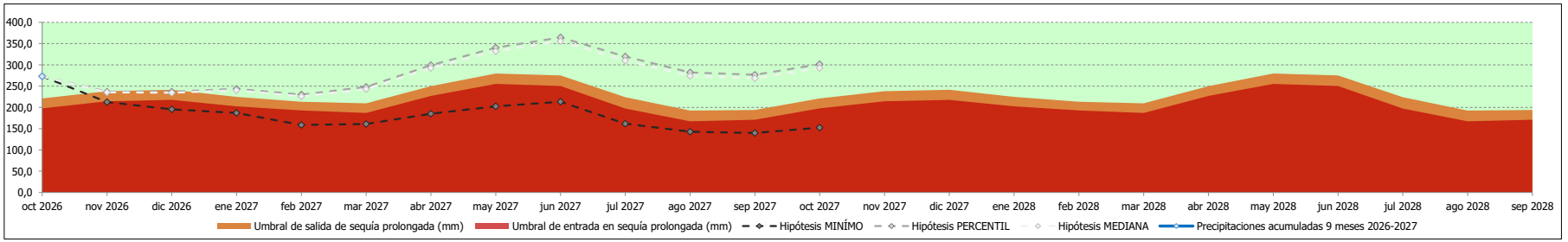

Unidad Territorial de Sequía: **UTS 03 Henares** **octubre de 2026**

- A continuación, se simula el comportamiento de la UTS bajo una serie de hipótesis de precipitaciones (mediana de la serie histórica registrada, percentil basado en la predicción meteorológica a 6 meses del modelo climático europeo ECMWF-System5, y mínimas históricas registradas)
- Ninguna de las tres hipótesis se basa en un pronóstico determinista de lo que puede suceder mes a mes.
- La Confederación Hidrográfica del Tajo no se hace responsable de los daños que pueda acarrear el tomar decisiones basadas en estas hipótesis sobre el comportamiento futuro de la precipitación.

Hipótesis 1: Precipitaciones mensuales correspondientes a la mediana o percentil 50% (mm/mes)

	oct-2026	nov-2026	dic-2026	ene-2027	feb-2027	mar-2027	abr-2027	may-2027	jun-2027	jul-2027	ago-2027	sep-2027	oct-2027	nov-2027	dic-2027	ene-2028	feb-2028	mar-2028	abr-2028	may-2028	jun-2028	jul-2028	ago-2028	sep-2028
Precipitaciones (mm)	48,02	55,69	42,44	33,18	30,06	33,56	52,50	49,85	28,75	14,25	13,36	28,11	57,63											
Precipitaciones acumuladas en 6 meses (mm)	133,96	126,55	158,79	187,06	212,60	242,96	247,44	241,59	227,91	208,98	192,28	186,83	191,96											
Sequía prolongada	SÍ	SÍ	SÍ	SÍ	NO	NO	NO	NO	NO	NO	NO	NO	NO											

Hipótesis 2: Precipitaciones mensuales correspondientes al percent 91% (mm/mes)

	oct-2026	nov-2026	dic-2026	ene-2027	feb-2027	mar-2027	abr-2027	may-2027	jun-2027	jul-2027	ago-2027	sep-2027	oct-2027	nov-2027	dic-2027	ene-2028	feb-2028	mar-2028	abr-2028	may-2028	jun-2028	jul-2028	ago-2028	sep-2028
Precipitaciones (mm)	48,02	75,17	57,28	44,79	40,58	45,30	70,86	67,28	38,81	19,24	18,04	37,94	77,78											
Precipitaciones acumuladas en 6 meses (mm)	133,96	146,03	193,12	232,99	269,04	311,15	333,98	326,09	307,62	282,07	259,53	252,17	259,10											
Sequía prolongada	SÍ	SÍ	NO	NO	NO	NO	NO	NO	NO	NO	NO	NO	NO											

Hipótesis 3: Precipitaciones mínimas mensuales (mm/mes)

	oct-2026	nov-2026	dic-2026	ene-2027	feb-2027	mar-2027	abr-2027	may-2027	jun-2027	jul-2027	ago-2027	sep-2027	oct-2027	nov-2027	dic-2027	ene-2028	feb-2028	mar-2028	abr-2028	may-2028	jun-2028	jul-2028	ago-2028	sep-2028
Precipitaciones (mm)	48,02	32,53	24,79	19,38	17,56	19,61	30,67	29,12	16,80	8,33	7,81	16,42	33,66											
Precipitaciones acumuladas en 6 meses (mm)	133,96	103,39	117,98	132,45	145,49	161,90	144,54	141,13	133,13	122,08	112,32	109,14	112,13											
Sequía prolongada	SÍ	SÍ	SÍ	SÍ	SÍ	SÍ	SÍ	SÍ	SÍ	SÍ	SÍ	SÍ	SÍ											

Umbrales de entrada y salida en sequía prolongada, precipitaciones acumuladas en 6 meses (mm)

Umbral de entrada en sequía prolongada (mm)	135,81	139,07	145,82	158,33	174,94	169,71	155,21	155,66	154,24	145,12	133,48	123,56	135,81	139,07	145,82	158,33	174,94	169,71	155,21	155,66	154,24	145,12	133,48	123,56
Umbral de salida de sequía prolongada (mm)	159,18	163,24	172,47	187,63	204,92	201,94	189,55	188,18	183,04	170,55	156,88	147,92	159,18	163,24	172,47	187,63	204,92	201,94	189,55	188,18	183,04	170,55	156,88	147,92

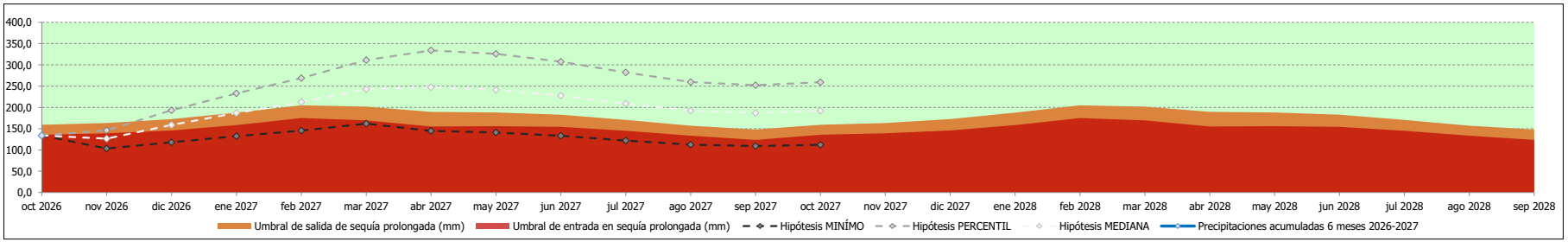

Unidad Territorial de Sequía: **UTS 04 Jarama-Guadarrama** **octubre de 2026**

- A continuación, se simula el comportamiento de la UTS bajo una serie de hipótesis de precipitaciones (mediana de la serie histórica registrada, percentil basado en la predicción meteorológica a 6 meses del modelo climático europeo ECMWF-System5, y mínimas históricas registradas)
- Ninguna de las tres hipótesis se basa en un pronóstico determinista de lo que puede suceder mes a mes.
- La Confederación Hidrográfica del Tajo no se hace responsable de los daños que pueda acarrear el tomar decisiones basadas en estas hipótesis sobre el comportamiento futuro de la precipitación.

Hipótesis 1: Precipitaciones mensuales correspondientes a la mediana o percentil 50% (mm/mes)

	oct-2026	nov-2026	dic-2026	ene-2027	feb-2027	mar-2027	abr-2027	may-2027	jun-2027	jul-2027	ago-2027	sep-2027	oct-2027	nov-2027	dic-2027	ene-2028	feb-2028	mar-2028	abr-2028	may-2028	jun-2028	jul-2028	ago-2028	sep-2028
Precipitaciones (mm)	55,41	67,37	53,38	43,61	39,08	40,32	55,84	50,69	24,84	11,44	12,54	28,84	67,63											
Precipitaciones acumuladas en 9 meses (mm)	311,94	260,11	273,28	292,39	279,58	309,39	362,34	408,46	430,54	386,57	331,75	307,21	331,23											
Sequía prolongada	NO	SÍ	SÍ	SÍ	SÍ	NO	NO	NO	NO	NO	NO	NO	NO											

Hipótesis 2: Precipitaciones mensuales correspondientes al percent 76% (mm/mes)

	oct-2026	nov-2026	dic-2026	ene-2027	feb-2027	mar-2027	abr-2027	may-2027	jun-2027	jul-2027	ago-2027	sep-2027	oct-2027	nov-2027	dic-2027	ene-2028	feb-2028	mar-2028	abr-2028	may-2028	jun-2028	jul-2028	ago-2028	sep-2028
Precipitaciones (mm)	55,41	77,91	61,74	50,44	45,20	46,63	64,58	58,63	28,73	13,23	14,51	33,35	78,22											
Precipitaciones acumuladas en 9 meses (mm)	311,94	270,65	292,19	318,13	311,43	347,56	409,25	463,31	489,28	447,10	383,69	355,31	383,10											
Sequía prolongada	NO	NO	NO	NO	NO	NO	NO	NO	NO	NO	NO	NO	NO											

Hipótesis 3: Precipitaciones mínimas mensuales (mm/mes)

	oct-2026	nov-2026	dic-2026	ene-2027	feb-2027	mar-2027	abr-2027	may-2027	jun-2027	jul-2027	ago-2027	sep-2027	oct-2027	nov-2027	dic-2027	ene-2028	feb-2028	mar-2028	abr-2028	may-2028	jun-2028	jul-2028	ago-2028	sep-2028
Precipitaciones (mm)	55,41	41,87	33,17	27,10	24,29	25,06	34,70	31,51	15,44	7,11	7,80	17,92	42,03											
Precipitaciones acumuladas en 9 meses (mm)	311,94	234,61	227,58	230,18	202,57	217,13	248,94	275,88	288,55	240,25	206,18	190,92	205,86											
Sequía prolongada	NO	SÍ	SÍ	SÍ	SÍ	SÍ	SÍ	SÍ	SÍ	SÍ	SÍ	SÍ	SÍ											

Umbrales de entrada y salida en sequía prolongada, precipitaciones acumuladas en 9 meses (mm)

Umbral de entrada en sequía prolongada (mm)	234,91	250,33	260,22	250,44	242,54	247,78	295,88	323,56	315,11	249,38	211,70	211,12	234,91	250,33	260,22	250,44	242,54	247,78	295,88	323,56	315,11	249,38	211,70	211,12
Umbral de salida de sequía prolongada (mm)	260,50	278,98	290,33	280,05	271,00	278,47	326,41	356,88	348,88	283,83	241,68	236,05	260,50	278,98	290,33	280,05	271,00	278,47	326,41	356,88	348,88	283,83	241,68	236,05

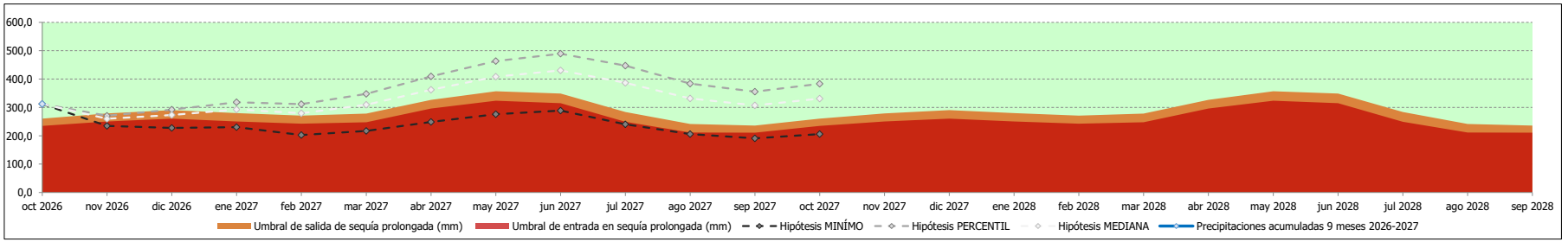

Unidad Territorial de Sequía: **UTS 05 Alberche** **octubre de 2026**

- A continuación, se simula el comportamiento de la UTS bajo una serie de hipótesis de precipitaciones (mediana de la serie histórica registrada, percentil basado en la predicción meteorológica a 6 meses del modelo climático europeo ECMWF-System5, y mínimas históricas registradas)
- Ninguna de las tres hipótesis se basa en un pronóstico determinista de lo que puede suceder mes a mes.
- La Confederación Hidrográfica del Tajo no se hace responsable de los daños que pueda acarrear el tomar decisiones basadas en estas hipótesis sobre el comportamiento futuro de la precipitación.

Hipótesis 1: Precipitaciones mensuales correspondientes a la mediana o percentil 50% (mm/mes)

	oct-2026	nov-2026	dic-2026	ene-2027	feb-2027	mar-2027	abr-2027	may-2027	jun-2027	jul-2027	ago-2027	sep-2027	oct-2027	nov-2027	dic-2027	ene-2028	feb-2028	mar-2028	abr-2028	may-2028	jun-2028	jul-2028	ago-2028	sep-2028
Precipitaciones (mm)	62,53	82,59	68,19	49,75	46,13	48,60	63,09	51,58	22,18	9,45	12,58	34,02	90,33											
Precipitaciones acumuladas en 6 meses (mm)	136,35	169,64	227,23	275,29	310,71	357,80	358,36	327,35	281,34	241,04	207,49	192,91	220,15											
Sequía prolongada	SÍ	SÍ	SÍ	NO	NO	NO	NO	NO	NO	NO	NO	NO	NO											

Hipótesis 2: Precipitaciones mensuales correspondientes al percent 80% (mm/mes)

	oct-2026	nov-2026	dic-2026	ene-2027	feb-2027	mar-2027	abr-2027	may-2027	jun-2027	jul-2027	ago-2027	sep-2027	oct-2027	nov-2027	dic-2027	ene-2028	feb-2028	mar-2028	abr-2028	may-2028	jun-2028	jul-2028	ago-2028	sep-2028
Precipitaciones (mm)	62,53	99,19	81,90	59,75	55,41	58,37	75,77	61,95	26,64	11,35	15,11	40,86	108,48											
Precipitaciones acumuladas en 6 meses (mm)	136,35	186,24	257,54	315,59	360,29	417,15	430,39	393,14	337,89	289,49	249,19	231,68	264,40											
Sequía prolongada	SÍ	NO	NO	NO	NO	NO	NO	NO	NO	NO	NO	NO	NO											

Hipótesis 3: Precipitaciones mínimas mensuales (mm/mes)

	oct-2026	nov-2026	dic-2026	ene-2027	feb-2027	mar-2027	abr-2027	may-2027	jun-2027	jul-2027	ago-2027	sep-2027	oct-2027	nov-2027	dic-2027	ene-2028	feb-2028	mar-2028	abr-2028	may-2028	jun-2028	jul-2028	ago-2028	sep-2028
Precipitaciones (mm)	62,53	52,04	42,96	31,35	29,07	30,62	39,75	32,50	13,98	5,96	7,93	21,44	56,91											
Precipitaciones acumuladas en 6 meses (mm)	136,35	139,09	171,45	201,09	219,45	248,56	225,78	206,24	177,25	151,86	130,72	121,54	138,70											
Sequía prolongada	SÍ	NO	NO	NO	SÍ	SÍ	SÍ	SÍ	SÍ	SÍ	SÍ	SÍ	SÍ											

Umbrales de entrada y salida en sequía prolongada, precipitaciones acumuladas en 6 meses (mm)

Umbral de entrada en sequía prolongada (mm)	142,53	157,85	193,79	215,21	239,69	243,37	216,19	193,59	174,96	156,58	127,19	119,89	142,53	157,85	193,79	215,21	239,69	243,37	216,19	193,59	174,96	156,58	127,19	119,89
Umbral de salida de sequía prolongada (mm)	155,67	173,35	211,39	235,84	261,97	266,71	239,01	214,85	192,29	170,64	140,18	131,79	155,67	173,35	211,39	235,84	261,97	266,71	239,01	214,85	192,29	170,64	140,18	131,79

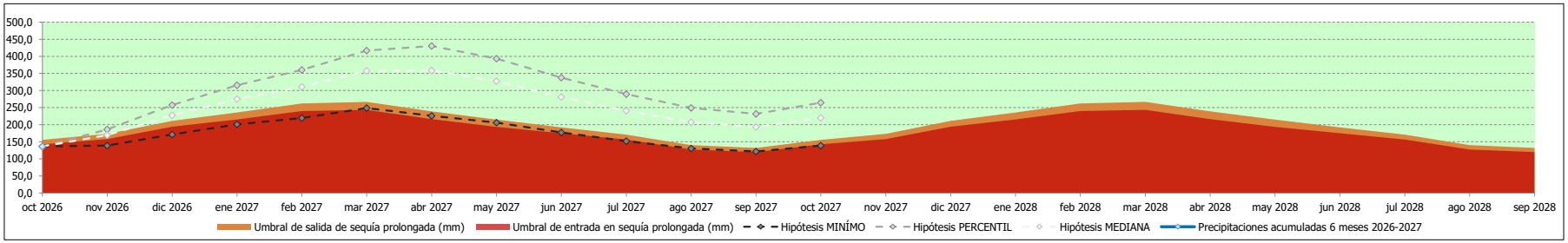

Unidad Territorial de Sequía: **UTS 06 Tajo Izquierda** **octubre de 2026**

- A continuación, se simula el comportamiento de la UTS bajo una serie de hipótesis de precipitaciones (mediana de la serie histórica registrada, percentil basado en la predicción meteorológica a 6 meses del modelo climático europeo ECMWF-System5, y mínimas históricas registradas)
- Ninguna de las tres hipótesis se basa en un pronóstico determinista de lo que puede suceder mes a mes.
- La Confederación Hidrográfica del Tajo no se hace responsable de los daños que pueda acarrear el tomar decisiones basadas en estas hipótesis sobre el comportamiento futuro de la precipitación.

Hipótesis 1: Precipitaciones mensuales correspondientes a la mediana o percentil 50% (mm/mes)

	oct-2026	nov-2026	dic-2026	ene-2027	feb-2027	mar-2027	abr-2027	may-2027	jun-2027	jul-2027	ago-2027	sep-2027	oct-2027	nov-2027	dic-2027	ene-2028	feb-2028	mar-2028	abr-2028	may-2028	jun-2028	jul-2028	ago-2028	sep-2028
Precipitaciones (mm)	49,74	41,48	32,56	25,92	25,47	28,16	41,98	35,39	17,88	6,18	8,46	20,93	52,80											
Precipitaciones acumuladas en 6 meses (mm)	86,32	105,80	130,16	155,77	176,77	203,34	195,58	189,49	174,80	155,06	138,05	130,82	141,63											
Sequía prolongada	SÍ	SÍ	SÍ	NO	NO	NO	NO	NO	NO	NO	NO	NO	NO											

Hipótesis 2: Precipitaciones mensuales correspondientes al percent 78% (mm/mes)

	oct-2026	nov-2026	dic-2026	ene-2027	feb-2027	mar-2027	abr-2027	may-2027	jun-2027	jul-2027	ago-2027	sep-2027	oct-2027	nov-2027	dic-2027	ene-2028	feb-2028	mar-2028	abr-2028	may-2028	jun-2028	jul-2028	ago-2028	sep-2028
Precipitaciones (mm)	49,74	49,05	38,51	30,66	30,12	33,31	49,65	41,85	21,14	7,31	10,01	24,75	62,44											
Precipitaciones acumuladas en 6 meses (mm)	86,32	113,37	143,69	174,04	199,69	231,40	231,31	224,11	206,74	183,39	163,28	154,72	167,51											
Sequía prolongada	SÍ	SÍ	NO	NO	NO	NO	NO	NO	NO	NO	NO	NO	NO											

Hipótesis 3: Precipitaciones mínimas mensuales (mm/mes)

	oct-2026	nov-2026	dic-2026	ene-2027	feb-2027	mar-2027	abr-2027	may-2027	jun-2027	jul-2027	ago-2027	sep-2027	oct-2027	nov-2027	dic-2027	ene-2028	feb-2028	mar-2028	abr-2028	may-2028	jun-2028	jul-2028	ago-2028	sep-2028
Precipitaciones (mm)	49,74	24,01	18,85	15,00	14,74	16,30	24,30	20,48	10,35	3,58	4,90	12,11	30,56											
Precipitaciones acumuladas en 6 meses (mm)	86,32	88,33	98,98	113,67	123,94	138,65	113,21	109,68	101,18	89,75	79,91	75,72	81,98											
Sequía prolongada	SÍ	SÍ	SÍ	SÍ	SÍ	SÍ	SÍ	SÍ	SÍ	SÍ	SÍ	SÍ	SÍ											

Umbrales de entrada y salida en sequía prolongada, precipitaciones acumuladas en 6 meses (mm)

Umbral de entrada en sequía prolongada (mm)	89,45	101,13	115,59	127,88	137,90	138,99	121,49	115,65	109,09	98,08	81,03	80,96	89,45	101,13	115,59	127,88	137,90	138,99	121,49	115,65	109,09	98,08	81,03	80,96
Umbral de salida de sequía prolongada (mm)	98,93	110,04	124,87	138,56	149,79	151,53	134,53	128,51	120,70	108,23	90,73	89,72	98,93	110,04	124,87	138,56	149,79	151,53	134,53	128,51	120,70	108,23	90,73	89,72

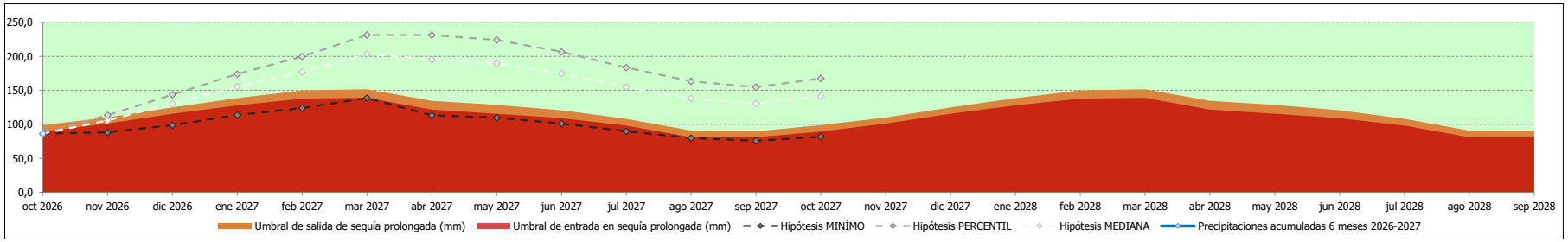

Unidad Territorial de Sequía: **UTS 07 Tiétar** **octubre de 2026**

- A continuación, se simula el comportamiento de la UTS bajo una serie de hipótesis de precipitaciones (mediana de la serie histórica registrada, percentil basado en la predicción meteorológica a 6 meses del modelo climático europeo ECMWF-System5, y mínimas históricas registradas)
- Ninguna de las tres hipótesis se basa en un pronóstico determinista de lo que puede suceder mes a mes.
- La Confederación Hidrográfica del Tajo no se hace responsable de los daños que pueda acarrear el tomar decisiones basadas en estas hipótesis sobre el comportamiento futuro de la precipitación.

Hipótesis 1: Precipitaciones mensuales correspondientes a la mediana o percentil 50% (mm/mes)

	oct-2026	nov-2026	dic-2026	ene-2027	feb-2027	mar-2027	abr-2027	may-2027	jun-2027	jul-2027	ago-2027	sep-2027	oct-2027	nov-2027	dic-2027	ene-2028	feb-2028	mar-2028	abr-2028	may-2028	jun-2028	jul-2028	ago-2028	sep-2028
Precipitaciones (mm)	66,07	131,42	117,96	94,26	82,58	78,98	94,84	69,28	23,54	7,93	11,04	50,55	136,75											
Precipitaciones acumuladas en 6 meses (mm)	151,81	230,43	344,89	438,96	502,64	571,28	600,05	537,91	443,49	357,15	285,61	257,19	299,10											
Sequía prolongada	SÍ	SÍ	NO	NO	NO	NO	NO	NO	NO	NO	NO	NO	NO											

Hipótesis 2: Precipitaciones mensuales correspondientes al percent 69% (mm/mes)

	oct-2026	nov-2026	dic-2026	ene-2027	feb-2027	mar-2027	abr-2027	may-2027	jun-2027	jul-2027	ago-2027	sep-2027	oct-2027	nov-2027	dic-2027	ene-2028	feb-2028	mar-2028	abr-2028	may-2028	jun-2028	jul-2028	ago-2028	sep-2028
Precipitaciones (mm)	66,07	142,67	128,06	102,33	89,65	85,74	102,96	75,21	25,56	8,61	11,99	54,88	148,46											
Precipitaciones acumuladas en 6 meses (mm)	151,81	241,68	366,24	468,38	539,13	614,53	651,42	583,96	481,46	387,73	310,07	279,21	324,71											
Sequía prolongada	SÍ	SÍ	NO	NO	NO	NO	NO	NO	NO	NO	NO	NO	NO											

Hipótesis 3: Precipitaciones mínimas mensuales (mm/mes)

	oct-2026	nov-2026	dic-2026	ene-2027	feb-2027	mar-2027	abr-2027	may-2027	jun-2027	jul-2027	ago-2027	sep-2027	oct-2027	nov-2027	dic-2027	ene-2028	feb-2028	mar-2028	abr-2028	may-2028	jun-2028	jul-2028	ago-2028	sep-2028
Precipitaciones (mm)	66,07	80,77	72,50	57,94	50,76	48,54	58,29	42,58	14,47	4,87	6,79	31,07	84,05											
Precipitaciones acumuladas en 6 meses (mm)	151,81	179,78	248,78	306,52	338,38	376,58	368,80	330,61	272,57	219,51	175,54	158,07	183,83											
Indice de estado	0,23	0,24	0,25	0,27	0,25	0,30	0,30	0,30	0,30	0,30	0,3001	0,3001	0,3001											
Sequía prolongada	SÍ	SÍ	SÍ	SÍ	SÍ	SÍ	SÍ	SÍ	SÍ	SÍ	SÍ	SÍ	SÍ											

Umbrales de entrada y salida en sequía prolongada, precipitaciones acumuladas en 6 meses (mm)

Umbral de entrada en sequía prolongada (mm)	174,32	209,70	276,13	325,59	378,28	373,03	335,27	294,70	247,42	214,79	164,69	147,63	174,32	209,70	276,13	325,59	378,28	373,03	335,27	294,70	247,42	214,79	164,69	147,63
Umbral de salida de sequía prolongada (mm)	193,16	232,43	303,68	358,81	414,72	412,78	373,83	329,85	275,96	236,10	182,51	163,75	193,16	232,43	303,68	358,81	414,72	412,78	373,83	329,85	275,96	236,10	182,51	163,75

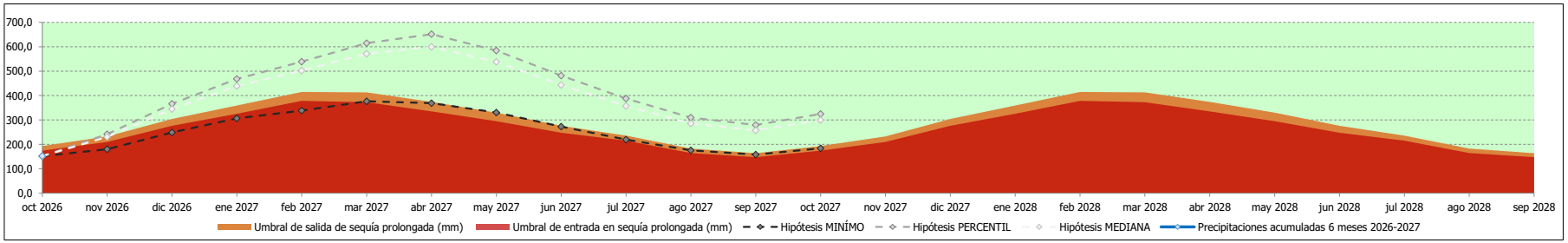

Unidad Territorial de Sequía: **UTS 08 Árrago** **octubre de 2026**

- A continuación, se simula el comportamiento de la UTS bajo una serie de hipótesis de precipitaciones (mediana de la serie histórica registrada, percentil basado en la predicción meteorológica a 6 meses del modelo climático europeo ECMWF-System5, y mínimas históricas registradas)
- Ninguna de las tres hipótesis se basa en un pronóstico determinista de lo que puede suceder mes a mes.
- La Confederación Hidrográfica del Tajo no se hace responsable de los daños que pueda acarrear el tomar decisiones basadas en estas hipótesis sobre el comportamiento futuro de la precipitación.

Hipótesis 1: Precipitaciones mensuales correspondientes a la mediana o percentil 50% (mm/mes)

	oct-2026	nov-2026	dic-2026	ene-2027	feb-2027	mar-2027	abr-2027	may-2027	jun-2027	jul-2027	ago-2027	sep-2027	oct-2027	nov-2027	dic-2027	ene-2028	feb-2028	mar-2028	abr-2028	may-2028	jun-2028	jul-2028	ago-2028	sep-2028
Precipitaciones (mm)	48,63	108,93	100,45	82,31	69,13	61,60	71,91	60,60	20,33	7,67	7,27	48,80	108,04											
Precipitaciones acumuladas en 6 meses (mm)	166,91	221,34	317,39	399,70	419,02	471,05	494,33	446,00	365,88	291,25	229,39	216,59	252,72											
Sequía prolongada	NO	NO	NO	NO	NO	NO	NO	NO	NO	NO	NO	NO	NO											

Hipótesis 2: Precipitaciones mensuales correspondientes al percent 90% (mm/mes)

	oct-2026	nov-2026	dic-2026	ene-2027	feb-2027	mar-2027	abr-2027	may-2027	jun-2027	jul-2027	ago-2027	sep-2027	oct-2027	nov-2027	dic-2027	ene-2028	feb-2028	mar-2028	abr-2028	may-2028	jun-2028	jul-2028	ago-2028	sep-2028
Precipitaciones (mm)	48,63	154,63	142,60	116,84	98,14	87,44	102,08	86,03	28,86	10,89	10,33	69,27	153,37											
Precipitaciones acumuladas en 6 meses (mm)	166,91	267,04	405,24	522,07	570,40	648,27	701,72	633,12	519,38	413,44	325,62	307,45	358,75											
Sequía prolongada	NO	NO	NO	NO	NO	NO	NO	NO	NO	NO	NO	NO	NO											

Hipótesis 3: Precipitaciones mínimas mensuales (mm/mes)

	oct-2026	nov-2026	dic-2026	ene-2027	feb-2027	mar-2027	abr-2027	may-2027	jun-2027	jul-2027	ago-2027	sep-2027	oct-2027	nov-2027	dic-2027	ene-2028	feb-2028	mar-2028	abr-2028	may-2028	jun-2028	jul-2028	ago-2028	sep-2028
Precipitaciones (mm)	48,63	62,11	57,28	46,93	39,42	35,12	41,00	34,55	11,59	4,38	4,15	27,82	61,60											
Precipitaciones acumuladas en 6 meses (mm)	166,91	174,52	227,39	274,32	263,93	289,48	281,85	254,30	208,62	166,06	130,79	123,49	144,10											
Sequía prolongada	NO	NO	NO	SÍ	SÍ	SÍ	SÍ	SÍ	SÍ	SÍ	SÍ	SÍ	SÍ											

Umbrales de entrada y salida en sequía prolongada, precipitaciones acumuladas en 6 meses (mm)

Umbral de entrada en sequía prolongada (mm)	149,65	166,56	227,13	274,57	320,40	309,34	273,28	241,09	198,80	169,70	124,15	115,88	149,65	166,56	227,13	274,57	320,40	309,34	273,28	241,09	198,80	169,70	124,15	115,88
Umbral de salida de sequía prolongada (mm)	166,74	187,88	252,72	304,95	353,87	344,78	307,77	272,70	224,64	189,18	140,40	131,34	166,74	187,88	252,72	304,95	353,87	344,78	307,77	272,70	224,64	189,18	140,40	131,34

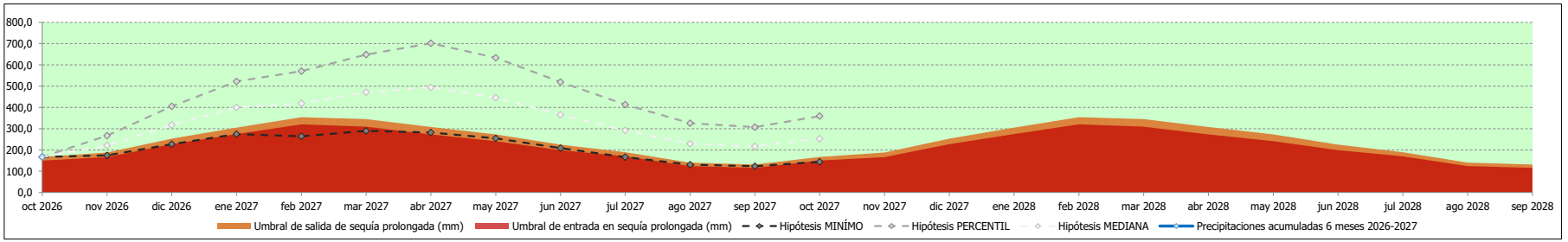

Unidad Territorial de Sequía: **UTS 09 Alagón** **octubre de 2026**

- A continuación, se simula el comportamiento de la UTS bajo una serie de hipótesis de precipitaciones (mediana de la serie histórica registrada, percentil basado en la predicción meteorológica a 6 meses del modelo climático europeo ECMWF-System5, y mínimas históricas registradas)
- Ninguna de las tres hipótesis se basa en un pronóstico determinista de lo que puede suceder mes a mes.
- La Confederación Hidrográfica del Tajo no se hace responsable de los daños que pueda acarrear el tomar decisiones basadas en estas hipótesis sobre el comportamiento futuro de la precipitación.

Hipótesis 1: Precipitaciones mensuales correspondientes a la mediana o percentil 50% (mm/mes)

	oct-2026	nov-2026	dic-2026	ene-2027	feb-2027	mar-2027	abr-2027	may-2027	jun-2027	jul-2027	ago-2027	sep-2027	oct-2027	nov-2027	dic-2027	ene-2028	feb-2028	mar-2028	abr-2028	may-2028	jun-2028	jul-2028	ago-2028	sep-2028
Precipitaciones (mm)	64,77	111,17	97,97	81,28	69,93	66,49	82,45	65,40	24,66	8,08	9,80	49,39	120,44											
Precipitaciones acumuladas en 6 meses (mm)	195,79	245,26	337,73	418,94	451,08	491,60	509,28	463,52	390,21	317,01	256,87	239,77	277,76											
Sequía prolongada	NO	NO	NO	NO	NO	NO	NO	NO	NO	NO	NO	NO	NO											

Hipótesis 2: Precipitaciones mensuales correspondientes al percent 65% (mm/mes)

	oct-2026	nov-2026	dic-2026	ene-2027	feb-2027	mar-2027	abr-2027	may-2027	jun-2027	jul-2027	ago-2027	sep-2027	oct-2027	nov-2027	dic-2027	ene-2028	feb-2028	mar-2028	abr-2028	may-2028	jun-2028	jul-2028	ago-2028	sep-2028
Precipitaciones (mm)	64,77	124,59	109,80	91,09	78,37	74,52	92,41	73,30	27,64	9,05	10,98	55,35	134,99											
Precipitaciones acumuladas en 6 meses (mm)	195,79	258,68	362,98	454,01	494,59	543,15	570,78	519,49	437,32	355,29	287,89	268,72	311,30											
Sequía prolongada	NO	NO	NO	NO	NO	NO	NO	NO	NO	NO	NO	NO	NO											

Hipótesis 3: Precipitaciones mínimas mensuales (mm/mes)

	oct-2026	nov-2026	dic-2026	ene-2027	feb-2027	mar-2027	abr-2027	may-2027	jun-2027	jul-2027	ago-2027	sep-2027	oct-2027	nov-2027	dic-2027	ene-2028	feb-2028	mar-2028	abr-2028	may-2028	jun-2028	jul-2028	ago-2028	sep-2028
Precipitaciones (mm)	64,77	71,49	63,00	52,26	44,97	42,76	53,02	42,06	15,86	5,19	6,30	31,76	77,45											
Precipitaciones acumuladas en 6 meses (mm)	195,79	205,58	263,08	315,28	322,46	339,25	327,50	298,07	250,92	203,85	165,18	154,18	178,61											
Sequía prolongada	NO	NO	NO	NO	SÍ	SÍ	SÍ	SÍ	SÍ	SÍ	SÍ	SÍ	SÍ											

Umbrales de entrada y salida en sequía prolongada, precipitaciones acumuladas en 6 meses (mm)

Umbral de entrada en sequía prolongada (mm)	175,84	199,23	254,99	298,90	339,73	328,67	295,01	266,29	225,38	196,86	154,75	144,48	175,84	199,23	254,99	298,90	339,73	328,67	295,01	266,29	225,38	196,86	154,75	144,48
Umbral de salida de sequía prolongada (mm)	193,30	220,02	279,45	328,34	372,57	364,17	329,18	297,61	251,63	216,72	171,36	159,98	193,30	220,02	279,45	328,34	372,57	364,17	329,18	297,61	251,63	216,72	171,36	159,98

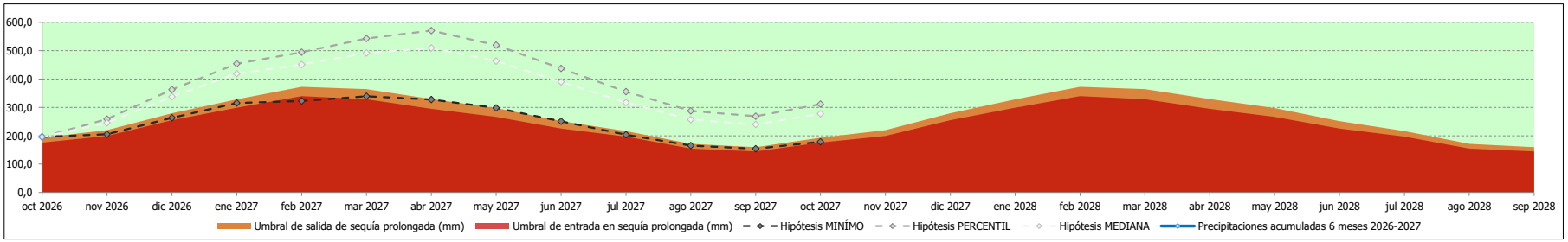

Unidad Territorial de Sequía: **UTS 10 Bajo Tajo** **octubre de 2026**

- A continuación, se simula el comportamiento de la UTS bajo una serie de hipótesis de precipitaciones (mediana de la serie histórica registrada, percentil basado en la predicción meteorológica a 6 meses del modelo climático europeo ECMWF-System5, y mínimas históricas registradas)
- Ninguna de las tres hipótesis se basa en un pronóstico determinista de lo que puede suceder mes a mes.
- La Confederación Hidrográfica del Tajo no se hace responsable de los daños que pueda acarrear el tomar decisiones basadas en estas hipótesis sobre el comportamiento futuro de la precipitación.

Hipótesis 1: Precipitaciones mensuales correspondientes a la mediana o percentil 50% (mm/mes)

	oct-2026	nov-2026	dic-2026	ene-2027	feb-2027	mar-2027	abr-2027	may-2027	jun-2027	jul-2027	ago-2027	sep-2027	oct-2027	nov-2027	dic-2027	ene-2028	feb-2028	mar-2028	abr-2028	may-2028	jun-2028	jul-2028	ago-2028	sep-2028
Precipitaciones (mm)	37,60	77,94	58,45	50,32	47,41	42,75	53,61	43,19	15,88	3,94	6,40	32,17	77,37											
Precipitaciones acumuladas en 6 meses (mm)	93,70	139,94	193,00	243,31	280,73	314,47	330,48	295,73	253,16	206,78	165,77	155,19	178,95											
Sequía prolongada	SÍ	SÍ	SÍ	NO	NO	NO	NO	NO	NO	NO	NO	NO	NO											

Hipótesis 2: Precipitaciones mensuales correspondientes al percent 83% (mm/mes)

	oct-2026	nov-2026	dic-2026	ene-2027	feb-2027	mar-2027	abr-2027	may-2027	jun-2027	jul-2027	ago-2027	sep-2027	oct-2027	nov-2027	dic-2027	ene-2028	feb-2028	mar-2028	abr-2028	may-2028	jun-2028	jul-2028	ago-2028	sep-2028
Precipitaciones (mm)	37,60	101,46	76,08	65,49	61,71	55,64	69,79	56,22	20,67	5,12	8,33	41,87	100,71											
Precipitaciones acumuladas en 6 meses (mm)	93,70	163,46	234,14	299,63	351,35	397,99	430,17	384,93	329,52	269,15	215,78	202,00	232,93											
Sequía prolongada	SÍ	NO	NO	NO	NO	NO	NO	NO	NO	NO	NO	NO	NO											

Hipótesis 3: Precipitaciones mínimas mensuales (mm/mes)

	oct-2026	nov-2026	dic-2026	ene-2027	feb-2027	mar-2027	abr-2027	may-2027	jun-2027	jul-2027	ago-2027	sep-2027	oct-2027	nov-2027	dic-2027	ene-2028	feb-2028	mar-2028	abr-2028	may-2028	jun-2028	jul-2028	ago-2028	sep-2028
Precipitaciones (mm)	37,60	49,14	36,85	31,72	29,89	26,95	33,80	27,23	10,01	2,48	4,04	20,28	48,78											
Precipitaciones acumuladas en 6 meses (mm)	93,70	111,14	142,59	174,31	194,20	212,14	208,34	186,43	159,60	130,36	104,50	97,83	112,81											
Sequía prolongada	SÍ	SÍ	SÍ	SÍ	SÍ	SÍ	SÍ	SÍ	SÍ	SÍ	SÍ	SÍ	SÍ											

Umbrales de entrada y salida en sequía prolongada, precipitaciones acumuladas en 6 meses (mm)

Umbral de entrada en sequía prolongada (mm)	109,90	125,97	159,19	191,01	221,56	214,67	189,91	168,28	145,60	129,03	98,93	90,55	109,90	125,97	159,19	191,01	221,56	214,67	189,91	168,28	145,60	129,03	98,93	90,55
Umbral de salida de sequía prolongada (mm)	121,77	140,59	175,95	210,53	243,15	237,80	212,55	188,70	162,93	142,12	109,91	101,05	121,77	140,59	175,95	210,53	243,15	237,80	212,55	188,70	162,93	142,12	109,91	101,05

