
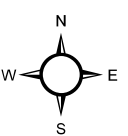
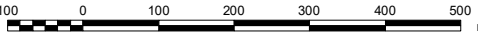





<div></div>	<div><div></div><div><div>Original en DIN A-3 - Escala 1/10.000</div><div></div><div>Fecha: julio - 2025</div></div></div>	<div><div>Extensión de la inundación:</div><div><div></div><div>High</div><div>Low</div></div></div>	<div><div>MAPA DE PELIGROSIDAD</div><div>Calado para la avenida de 10 años de periodo de retorno</div><div><div>Código Tramo:</div><div>ES030-15-04.2-07</div></div></div>
---	---	---	--