
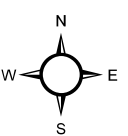
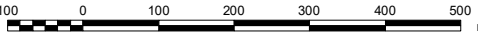



<div><p>GOBIERNO DE ESPAÑA MINISTERIO PARA LA TRANSICIÓN ECOLÓGICA Y EL RETO DEMOGRÁFICO CONFEDERACIÓN HIDROGRÁFICA DEL TAGO, O.A.</p></div>	<div><div><p>N W E S</p></div><div><p>Original en DIN A-3 - Escala 1/10.000</p><p>100 0 100 200 300 400 500 m</p><p>Fecha: julio - 2025</p></div></div>	<div><p>Extensión de la inundación:</p><div><p>High Low</p></div></div>	<div><p>MAPA DE PELIGROSIDAD</p><p>Calado para la avenida de 500 años de periodo de retorno</p><div><p>Código Tramo:</p><p>ES030-15-04.2-07</p></div></div>
--	--	--	--