



GOBIERNO DE ESPAÑA



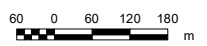
MINISTERIO PARA LA TRANSICIÓN ECOLÓGICA Y EL RETO DEMOGRÁFICO



CONFEDERACIÓN HIDROGRÁFICA DEL TAGO, O.A.

Original en DIN A-3 - Escala 1/6.000

Fecha: Julio - 2025



Agrícola-regadío

Agrícola-secano

Asociado a urbano

Forestal

Infraestructuras: puertos y aeropuertos

Infraestructuras: carreteras

Infraestructuras: comunicaciones

Infraestructuras: energía

Infraestructuras: ferrocarriles

Infraestructuras: hidráulico-sanitarias

Industrial concentrado

Industrial disperso

Infraestructuras: residuos

Infraestructura social

Masas de agua

Otras áreas sin riesgo

Otros usos rurales

Terciario

Urbano concentrado

Urbano disperso

Nº habitantes estimados en la zona inundable

0 habitantes

1 - 100 habitantes

101 - 1000 habitantes

1001 - 5000 habitantes

> 5000 habitantes

Puntos de especial importancia

EDAR

Emisiones industriales

Patrimonio cultural

Protección Civil

Área de importancia ambiental

AIA

MAPA DE RIESGO

Puntos de especial importancia - Actividad económica

Áreas de importancia ambiental - Población afectada

Por las avenidas de 10, 100 y 500 años de periodo de retorno

Código Tramo:

ES030-17-05-05