FICHAS DE LAS ESTACIONES DE CONTROL DE LA RED CEMAS

GOBIERNO DE ESPAÑA
MINISTERIO PARA LA TRANSICIÓN ECOLÓGICA Y EL RETO DEMOGRÁFICO
CONFEDERACIÓN HIDROGRÁFICA DEL TAJO, O.A.

Actualización febrero de 2026

GOBIERNO DE ESPAÑA | MINISTERIO PARA LA TRANSICIÓN ECOLÓGICA Y EL RETO DEMOGRÁFICO | CONFEDERACIÓN HIDROGRÁFICA DEL TAJO, O.A.

Estaciones de control

Red CEMAS

Código UE:	TA00303
Nombre:	GALVE DE SORBE - DEHESA
Código:	TA43204001

Estación de control

Localización de la estación

Cauce:	ARROYO DE LA DEHESA	**Coordenadas UTM del punto de muestreo (ETRS89, huso 30)**	
Municipio:	Galve de Sorbe	UTM X:	482840
Provincia:	Guadalajara	UTM Y:	4564594
CC.AA:	Castilla - La Mancha	Huso:	30

Tipo de control: Control de Vigilancia

Masa de agua

Tipología:	R-T12: RÍOS DE MONTAÑA MEDITERRÁNEA CALCÁREA
Código de masa:	ES030MSPF0319010
Nombre:	Arroyo de la Dehesa hasta Río Sorbe

Fotografía de la estación:

Mapa de situación:

Croquis de acceso:

Información de acceso:

DESDE GALVE DE SORVE DIRECCIÓN CANTALOJAS A UNOS 2KM Y ANTES DE CRUZAR EL RÍO COGER PISTA DE GRAVA A LA IZQUIERDA HASTA LLEGAR AL PUNTO DE MUESTREO.

GOBIERNO DE ESPAÑA | MINISTERIO PARA LA TRANSICIÓN ECOLÓGICA Y EL RETO DEMOGRÁFICO | CONFEDERACIÓN HIDROGRÁFICA DEL TAJO, O.A.

Estaciones de control

Red CEMAS

Código UE:	TA00199
Nombre:	LA MIÑOSA - CAÑAMARES
Código:	TA43304001

Estación de control

Localización de la estación

Cauce:	RÍO CAÑAMARES	**Coordenadas UTM del punto de muestreo (ETRS89, huso 30)**	
Municipio:	Miñosa, La	UTM X:	503891
Provincia:	Guadalajara	UTM Y:	4562453
CC.AA:	Castilla - La Mancha	Huso:	30

Tipo de control: Control de Vigilancia

Masa de agua

Tipología:	R-T12: RÍOS DE MONTAÑA MEDITERRÁNEA CALCÁREA
Código de masa:	ES030MSPF0325010
Nombre:	Río Cañamares hasta Embalse de Pálmaces

Fotografía de la estación:

Mapa de situación:

Croquis de acceso:

Información de acceso:

CARRETERA CM-110 DE ATIENZA HACIA SOMOLINOS, PASADO CAÑAMARES TOMAR EL PRIMER CAMINO A LA DERECHA Y CONTINUAR HASTA EL PUNTO

GOBIERNO DE ESPAÑA | MINISTERIO PARA LA TRANSICIÓN ECOLÓGICA Y EL RETO DEMOGRÁFICO | CONFEDERACIÓN HIDROGRÁFICA DEL TAJO, O.A.

Estaciones de control

Red CEMAS

Código UE:	TA00331
Nombre:	LAGUNA DE SOMOLINOS
Código:	TA43304002

Estación de control

Localización de la estación

Cauce:	ARROYO MANADERO	**Coordenadas UTM del punto de muestreo (ETRS89, huso 30)**	
Municipio:	Somolinos	UTM X:	494551
Provincia:	Guadalajara	UTM Y:	4566710
CC.AA:	Castilla - La Mancha	Huso:	30

Tipo de control: Control de Vigilancia

Masa de agua

Tipología:	L-T12: LAGO CÁRSTICO, CALCÁREO, PERMANENTE, CIERRE TRAVERTÍNICO
Código de masa:	ES030MSPF0331040
Nombre:	Laguna de Somolinos

Fotografía de la estación:

Mapa de situación:

Croquis de acceso:

Información de acceso:

SALIENDO DEL PUEBLO DE SOMOLINOS POR LA CM-110 EN DIRECCIÓN A CAMPISÁBALOS, SALE UN CAMINO A LA IZQUIERDA, A UNOS 800 M,QUE LLEVA A LA LAGUNA.

GOBIERNO DE ESPAÑA | MINISTERIO PARA LA TRANSICIÓN ECOLÓGICA Y EL RETO DEMOGRÁFICO | CONFEDERACIÓN HIDROGRÁFICA DEL TAJO, O.A.

Estaciones de control

Red CEMAS

Código UE:	TA00198
Nombre:	CINCOVILLAS - CERCADILLO
Código:	TA43404001

Estación de control

Localización de la estación

Cauce:	RÍO CERCADILLO	**Coordenadas UTM del punto de muestreo (ETRS89, huso 30)**	
Municipio:	Cincovillas	UTM X:	515610
Provincia:	Guadalajara	UTM Y:	4562354
CC.AA:	Castilla - La Mancha	Huso:	30

Tipo de control: Control de Vigilancia

Masa de agua

Tipología:	R-T13: RÍOS MEDITERRÁNEOS MUY MINERALIZADOS
Código de masa:	ES030MSPF0329210
Nombre:	Río Cercadillo hasta su confluencia con Río Salado

Fotografía de la estación:

Mapa de situación:

Croquis de acceso:

Información de acceso:

SALIENDO DEL PUEBLO DE CINCOVILLAS POR LA CM-101 EN DIRECCIÓN A PAREDES DE SIGÜENZA, SALE UN CAMINO A LA IZQUIERDA QUE CRUZA EL RÍO ALCOLEA. EL PUNTO DE MUESTREO DE ENCUENTRA JUNTO AL PUENTE.

GOBIERNO DE ESPAÑA | MINISTERIO PARA LA TRANSICIÓN ECOLÓGICA Y EL RETO DEMOGRÁFICO | CONFEDERACIÓN HIDROGRÁFICA DEL TAJO, O.A.

Estaciones de control

Red CEMAS

Código UE:	TA00301
Nombre:	MADARCOS - MADARQUILLOS
Código:	TA45805001

Estación de control

Localización de la estación

Cauce:	RÍO MADARQUILLOS	**Coordenadas UTM del punto de muestreo (ETRS89, huso 30)**	
Municipio:	Madarcos	UTM X:	450650
Provincia:	Madrid	UTM Y:	4543716
CC.AA:	Madrid, Comunidad de	Huso:	30

Tipo de control: Control de Vigilancia

Masa de agua

Tipología:	R-T11: RÍOS DE MONTAÑA MEDITERRÁNEA SILÍCEA
Código de masa:	ES030MSPF0452010
Nombre:	Río Madarquillos hasta Embalse de Puentes Viejas

Fotografía de la estación:



Mapa de situación:

Croquis de acceso:

Información de acceso:

EN EL PUEBLO DE MADARCOS NOS DIRIJIMOS HACIA LA EDAR. DESDE AQUÍ SALE UN CAMINO RECTO QUE NOS LLEVA AL MOLINO DE TIA FAUSTA, 50 M AGUAS ABAJO ENCONTRAMOS EL PUNTO DE MUESTREO.

GOBIERNO DE ESPAÑA | MINISTERIO PARA LA TRANSICIÓN ECOLÓGICA Y EL RETO DEMOGRÁFICO | CONFEDERACIÓN HIDROGRÁFICA DEL TAJO, O.A.

Estaciones de control

Red CEMAS

Código UE:	TA00175
Nombre:	HUERCE - SORBE
Código:	TA45904001

Estación de control

Localización de la estación

Cauce:	RÍO SORBE	**Coordenadas UTM del punto de muestreo (ETRS89, huso 30)**	
Municipio:	Huerce, La	UTM X:	483814
Provincia:	Guadalajara	UTM Y:	4553207
CC.AA:	Castilla - La Mancha	Huso:	30

Tipo de control: Control de Vigilancia

Masa de agua

Tipología:	R-T11: RÍOS DE MONTAÑA MEDITERRÁNEA SILÍCEA
Código de masa:	ES030MSPF0318310
Nombre:	Río Sorbe hasta Embalse Pozo de los Ramos

Fotografía de la estación:

Mapa de situación:

Croquis de acceso:

Información de acceso:

CARRETERA GU-211 DE UMBRALEJO HACIA ZARZUELA DE GALVE, CERCA DEL RÍO SORBE TOMAR EL CAMINO A LA IZQUIERDA Y CONTINUAR HASTA EL PUNTO

GOBIERNO DE ESPAÑA | MINISTERIO PARA LA TRANSICIÓN ECOLÓGICA Y EL RETO DEMOGRÁFICO | CONFEDERACIÓN HIDROGRÁFICA DEL TAJO, O.A.

Estaciones de control

Red CEMAS

Estación de control

Código UE:	TA00041
Nombre:	E. POZO RAMOS - SORBE
Código:	TA45904002

Localización de la estación

Cauce:	RÍO SORBE	**Coordenadas UTM del punto de muestreo (ETRS89, huso 30)**	
Municipio:	Tamajón	UTM X:	483103
Provincia:	Guadalajara	UTM Y:	4541452
CC.AA:	Castilla - La Mancha	Huso:	30

Tipo de control: Control de Vigilancia

Masa de agua

Tipología:	E-T01: MONOMÍCTICO, SILÍCEO DE ZONAS HÚMEDAS, CON TEMPERATURA MEDIA ANUAL MENOR DE 15º C, PERTENECIENTES A RÍOS DE CABECERA Y TRAMOS ALTOS
Código de masa:	ES030MSPF0318220
Nombre:	Embalse Pozo de los Ramos

Fotografía de la estación:

Mapa de situación:

Croquis de acceso:

Información de acceso:

SALIENDO DEL PUEBLO DE TAMAJÓN POR LA GU-211 EN DIRECCIÓN A ALMIRUETE, TOMAMOS EL DESVÍO QUE SALE A MANO DERECHA Y QUE VA PARALELO AL ARROYO DE LAS PRESAS, HASTA LLEGAR AL PUNTO DE MUESTREO

GOBIERNO DE ESPAÑA | MINISTERIO PARA LA TRANSICIÓN ECOLÓGICA Y EL RETO DEMOGRÁFICO | CONFEDERACIÓN HIDROGRÁFICA DEL TAJO, O.A.

Estaciones de control

Red CEMAS

Código UE:	TA00045
Nombre:	E. EL VADO - JARAMA
Código:	TA45905001

Estación de control

Localización de la estación

Cauce:	RÍO JARAMA	**Coordenadas UTM del punto de muestreo (ETRS89, huso 30)**	
Municipio:	Retiendas	UTM X:	474731
Provincia:	Guadalajara	UTM Y:	4539196
CC.AA:	Castilla - La Mancha	Huso:	30

Tipo de control: Control de Vigilancia

Masa de agua

Tipología:	E-T01: MONOMÍCTICO, SILÍCEO DE ZONAS HÚMEDAS, CON TEMPERATURA MEDIA ANUAL MENOR DE 15º C, PERTENECIENTES A RÍOS DE CABECERA Y TRAMOS ALTOS
Código de masa:	ES030MSPF0425020
Nombre:	Embalse de El Vado

Fotografía de la estación:

Mapa de situación:

Croquis de acceso:

Información de acceso:

CAPTACION 459/C01. CARRETERA GU-186 DE TAMAJÓN A CAMPILLEJO, CONTINUAR POR LA CARRETERA GU-188 Y CONTINUAR HASTA LA PRESA DEL EMBALSE

GOBIERNO DE ESPAÑA | MINISTERIO PARA LA TRANSICIÓN ECOLÓGICA Y EL RETO DEMOGRÁFICO | CONFEDERACIÓN HIDROGRÁFICA DEL TAJO, O.A.

Estaciones de control

Red CEMAS

Código UE:	TA00202
Nombre:	CARDOSO DE LA SIERRA - JARAMA
Código:	TA45905002

Estación de control

Localización de la estación

Cauce:	RÍO JARAMA	**Coordenadas UTM del punto de muestreo (ETRS89, huso 30)**	
Municipio:	Cardoso de la Sierra, El	UTM X:	465866
Provincia:	Guadalajara	UTM Y:	4547916
CC.AA:	Castilla - La Mancha	Huso:	30

Tipo de control: Control de Vigilancia

Masa de agua

Tipología:	R-T11: RÍOS DE MONTAÑA MEDITERRÁNEA SILÍCEA
Código de masa:	ES030MSPF0426110
Nombre:	Río Jarama hasta Embalse del Vado

Fotografía de la estación:

Mapa de situación:

Croquis de acceso:

Información de acceso:

CARRETERA GU-180 DE COLMENAR DE LA SIERRA HACIA LA HIRUELA,CRUZANDO EL ARROYO DE LOS HOYOS, TOMAR EL CAMINO A LA IZQUIERDA Y CONTINUAR HASTA EL PUNTO

GOBIERNO DE ESPAÑA | MINISTERIO PARA LA TRANSICIÓN ECOLÓGICA Y EL RETO DEMOGRÁFICO | CONFEDERACIÓN HIDROGRÁFICA DEL TAJO, O.A.

Estaciones de control

Red CEMAS

Código UE:	TA00300
Nombre:	PUEBLA DE LA SIERRA - PUEBLA
Código:	TA45905003

Estación de control

Localización de la estación

Cauce:	RÍO DE LA PUEBLA	**Coordenadas UTM del punto de muestreo (ETRS89, huso 30)**	
Municipio:	Puebla de la Sierra	UTM X:	462945
Provincia:	Madrid	UTM Y:	4539216
CC.AA:	Madrid, Comunidad de	Huso:	30

Tipo de control: Control de Vigilancia

Masa de agua

Tipología:	R-T11: RÍOS DE MONTAÑA MEDITERRÁNEA SILÍCEA
Código de masa:	ES030MSPF0451010
Nombre:	Ríos Riato y de la Puebla hasta Embalse de El Atazar

Fotografía de la estación:

Mapa de situación:

Croquis de acceso:

Información de acceso:

DESDE PUEBLA DE LA SIERRA EN DIRECCIÓN SUR POR LA M130, PASADA LAS RUINAS DE CASILLAS DE LA CIQUIRUELA, ENCONTRAMOS UN ÁREA RECREATIVA JUNTO AL PUENTE DE TEJERA, CERCA DEL CUAL ENCONTRAMOS EL PUNTO DE MUESTREO.

GOBIERNO DE ESPAÑA | MINISTERIO PARA LA TRANSICIÓN ECOLÓGICA Y EL RETO DEMOGRÁFICO | CONFEDERACIÓN HIDROGRÁFICA DEL TAJO, O.A.

Estaciones de control

Red CEMAS

Código UE:	TA00304
Nombre:	CAMPILLO DE RANAS - VALLOSERAS
Código:	TA45905004

Estación de control

Localización de la estación

Cauce:	ARROYO VALLOSERA	**Coordenadas UTM del punto de muestreo (ETRS89, huso 30)**	
Municipio:	Campillo de Ranas	UTM X:	471311
Provincia:	Guadalajara	UTM Y:	4540732
CC.AA:	Castilla - La Mancha	Huso:	30

Tipo de control: Control de Vigilancia

Masa de agua

Tipología:	R-T11: RÍOS DE MONTAÑA MEDITERRÁNEA SILÍCEA
Código de masa:	ES030MSPF0454010
Nombre:	Arroyo de Vallosera hasta Embalse del Vado

Fotografía de la estación:

Mapa de situación:

Croquis de acceso:

Información de acceso:

DESDE LA PARED DEL EMBALSE DE EL VADO TOMAR PISTA FORESTALDESDE LA PARED DEL EMBALSE DE EL VADO TOMAR PISTA FORESTAL POR LA DERECHA LLAMADA CAM. A LA VEREDA. PASADO EL MIRADOR DEL OCEJÓN Y EL DE LA VEREDA, ENCONTRAMOS EL APARCAMIENTO DEL MERENDERO DE LA V

GOBIERNO DE ESPAÑA | MINISTERIO PARA LA TRANSICIÓN ECOLÓGICA Y EL RETO DEMOGRÁFICO | CONFEDERACIÓN HIDROGRÁFICA DEL TAJO, O.A.

Estaciones de control

Red CEMAS

Código UE:	TA00362
Nombre:	CAMPILLO DE RANAS - SOTO
Código:	TA45905005

Estación de control

Localización de la estación

Cauce:	ARROYO DEL SOTO	**Coordenadas UTM del punto de muestreo (ETRS89, huso 30)**	
Municipio:	Campillo de Ranas	UTM X:	472807
Provincia:	Guadalajara	UTM Y:	4544426
CC.AA:	Castilla - La Mancha	Huso:	30

Tipo de control: Control Operativo; Control de Investigación

Masa de agua

Tipología:	R-T11: RÍOS DE MONTAÑA MEDITERRÁNEA SILÍCEA
Código de masa:	ES030MSPF0426210
Nombre:	Arroyo del Soto hasta Embalse de El Vado

Fotografía de la estación:

Mapa de situación:

Croquis de acceso:

Información de acceso:

LA IZQUIERDA. SEGUIR LA PISTA Y EL PUNTO ESTÁ A UNOS 4 KM, JUNTO

GOBIERNO DE ESPAÑA | MINISTERIO PARA LA TRANSICIÓN ECOLÓGICA Y EL RETO DEMOGRÁFICO | CONFEDERACIÓN HIDROGRÁFICA DEL TAJO, O.A.

Estaciones de control

Red CEMAS

Código UE:	TA00037
Nombre:	E. PÁLMACES - CAÑAMARES
Código:	TA46004001

Estación de control

Localización de la estación

Cauce:	RÍO CAÑAMARES	**Coordenadas UTM del punto de muestreo (ETRS89, huso 30)**	
Municipio:	Pálmaces de Jadraque	UTM X:	505007
Provincia:	Guadalajara	UTM Y:	4544397
CC.AA:	Castilla - La Mancha	Huso:	30

Tipo de control: Control de Vigilancia

Masa de agua

Tipología:	E-T07: MONOMÍCTICO, CALCÁREO DE ZONAS HÚMEDAS, CON TEMPERATURA MEDIA ANUAL MENOR DE 15ºC, PERTENECIENTES A RÍOS DE CABECERA Y TRAMOS ALTOS.
Código de masa:	ES030MSPF0324020
Nombre:	Embalse de Pálmaces

Fotografía de la estación:

Mapa de situación:

Croquis de acceso:

Información de acceso:

EMBALSE DE PALMACES. CALLE CARRETERA DESDE PÁLMACES DE JADRAQUE HACIA EL EMBALSE, CONTINUAR RECTO POR LA CALLE

GOBIERNO DE ESPAÑA | MINISTERIO PARA LA TRANSICIÓN ECOLÓGICA Y EL RETO DEMOGRÁFICO | CONFEDERACIÓN HIDROGRÁFICA DEL TAJO, O.A.

Estaciones de control

Red CEMAS

Código UE:	TA00039
Nombre:	E. ALCORLO - BORNOVA
Código:	TA46004003

Estación de control

Localización de la estación

Cauce:	RÍO BORNOVA	**Coordenadas UTM del punto de muestreo (ETRS89, huso 30)**	
Municipio:	Toba, La	UTM X:	497732
Provincia:	Guadalajara	UTM Y:	4539816
CC.AA:	Castilla - La Mancha	Huso:	30

Tipo de control: Control de Vigilancia

Masa de agua

Tipología:	E-T07: MONOMÍCTICO, CALCÁREO DE ZONAS HÚMEDAS, CON TEMPERATURA MEDIA ANUAL MENOR DE 15ºC, PERTENECIENTES A RÍOS DE CABECERA Y TRAMOS ALTOS.
Código de masa:	ES030MSPF0321020
Nombre:	Embalse de Alcorlo

Fotografía de la estación:

Mapa de situación:

Croquis de acceso:

Información de acceso:

EMBALSE DE ALCORLO. CARRETERA CM-1001 DE VEGUILLAS HACIA CONGOSTRINA SOBRE EL KM 4.4 COGER EL CAMINO A LA IZQUIERDA

GOBIERNO DE ESPAÑA | MINISTERIO PARA LA TRANSICIÓN ECOLÓGICA Y EL RETO DEMOGRÁFICO | CONFEDERACIÓN HIDROGRÁFICA DEL TAJO, O.A.

Estaciones de control

Red CEMAS

Código UE:	TA00201
Nombre:	VILLARES DE JADRAQUE - RIATILLO
Código:	TA46004004

Estación de control

Localización de la estación

Cauce:	RÍO RIATILLO	**Coordenadas UTM del punto de muestreo (ETRS89, huso 30)**	
Municipio:	Villares de Jadraque	UTM X:	497150
Provincia:	Guadalajara	UTM Y:	4548042
CC.AA:	Castilla - La Mancha	Huso:	30

Tipo de control: Control de Vigilancia

Masa de agua

Tipología:	R-T11: RÍOS DE MONTAÑA MEDITERRÁNEA SILÍCEA
Código de masa:	ES030MSPF0322110
Nombre:	Río Riotillo hasta Embalse de Alcorlo

Fotografía de la estación:

Mapa de situación:

Croquis de acceso:

Información de acceso:

SALIENDO DE ZARZUELA DE JADRAQUE POR LA GU-161 EN DIRECCIÓN NORTE ENCONTRAMOS EL PUENTE DE PIEDRA JUNTO AL CUAL SE UBICA EL PUNTO DE MUESTREO.

GOBIERNO DE ESPAÑA | MINISTERIO PARA LA TRANSICIÓN ECOLÓGICA Y EL RETO DEMOGRÁFICO | CONFEDERACIÓN HIDROGRÁFICA DEL TAJO, O.A.

Estaciones de control

Red CEMAS

Código UE:	TA00200
Nombre:	VILLARES DE JADRAQUE - BORNOVA
Código:	TA46004005

Estación de control

Localización de la estación

Cauce:	RÍO BORNOVA	**Coordenadas UTM del punto de muestreo (ETRS89, huso 30)**	
Municipio:	Villares de Jadraque	UTM X:	499760
Provincia:	Guadalajara	UTM Y:	4550630
CC.AA:	Castilla - La Mancha	Huso:	30

Tipo de control: Control de Vigilancia

Masa de agua

Tipología:	R-T11: RÍOS DE MONTAÑA MEDITERRÁNEA SILÍCEA
Código de masa:	ES030MSPF0322310
Nombre:	Río Bornova hasta Embalse de Alcorlo

Fotografía de la estación:

Mapa de situación:

Croquis de acceso:

Información de acceso:

SALIENDO DE HIENDELAENCINA POR LA GU-147 EN DIRECCIÓN A VILLARES DE JADRAQUE, CRUZAMOS EL RÍO BORNOVA Y SALE UN CAMINO A MANO IZQUIERDA QUE NOS LLEVA AL PUNTO DE MUESTREO.

GOBIERNO DE ESPAÑA | MINISTERIO PARA LA TRANSICIÓN ECOLÓGICA Y EL RETO DEMOGRÁFICO | CONFEDERACIÓN HIDROGRÁFICA DEL TAJO, O.A.

Estaciones de control

Red CEMAS

Código UE:	TA00036
Nombre:	BAIDES - SALADO
Código:	TA46104001

Estación de control

Localización de la estación

Cauce:	RÍO SALADO	**Coordenadas UTM del punto de muestreo (ETRS89, huso 30)**	
Municipio:	Baides	UTM X:	518127
Provincia:	Guadalajara	UTM Y:	4539351
CC.AA:	Castilla - La Mancha	Huso:	30

Tipo de control: Control de Vigilancia

Masa de agua

Tipología:	R-T12: RÍOS DE MONTAÑA MEDITERRÁNEA CALCÁREA
Código de masa:	ES030MSPF0327021
Nombre:	Río Salado desde Embalse de El Atance hasta Río Henares

Fotografía de la estación:

Mapa de situación:

Croquis de acceso:

Información de acceso:

CARRETERA GU-149 DE VIANA DE JADRAQUE HACIA BAIDES, SOBRE LA ERMITA EN BAIDES CAMBIAS AL CAMINO Y DESPUES DEL TUNEL CONTINUAR RECTO HACIA LA ESTACIÓN DE TRENES

GOBIERNO DE ESPAÑA | MINISTERIO PARA LA TRANSICIÓN ECOLÓGICA Y EL RETO DEMOGRÁFICO | CONFEDERACIÓN HIDROGRÁFICA DEL TAJO, O.A.

Estaciones de control

Red CEMAS

Código UE:	TA00191
Nombre:	SIGÜENZA - HENARES
Código:	TA46104002

Estación de control

Localización de la estación

Cauce:	RÍO HENARES	**Coordenadas UTM del punto de muestreo (ETRS89, huso 30)**	
Municipio:	Sigüenza	UTM X:	533403
Provincia:	Guadalajara	UTM Y:	4550639
CC.AA:	Castilla - La Mancha	Huso:	30

Tipo de control: Control de Vigilancia

Masa de agua

Tipología:	R-T12: RÍOS DE MONTAÑA MEDITERRÁNEA CALCÁREA
Código de masa:	ES030MSPF0310010
Nombre:	Río Henares hasta confluencia con Río Salado

Fotografía de la estación:

Mapa de situación:

Croquis de acceso:

Información de acceso:

EN EL PUEBLO DE ALCUNEZA SEGUIR POR CTRA GU-128 QUE VÁ PARALELA AL RÍO HENARES EN DIRECCIÓN NORTE, TOMAR PISTA A LA DERECHA QUE CRUZA PRIMERO UN CANAL Y LUEGO EL CAUCE

GOBIERNO DE ESPAÑA | MINISTERIO PARA LA TRANSICIÓN ECOLÓGICA Y EL RETO DEMOGRÁFICO | CONFEDERACIÓN HIDROGRÁFICA DEL TAJO, O.A.

Estaciones de control

Red CEMAS

Código UE:	TA00197
Nombre:	E. EL ATANCE - SALADO
Código:	TA46104004

Estación de control

Localización de la estación

Cauce:	RÍO SALADO	**Coordenadas UTM del punto de muestreo (ETRS89, huso 30)**	
Municipio:	Sigüenza	UTM X:	518224
Provincia:	Guadalajara	UTM Y:	4547443
CC.AA:	Castilla - La Mancha	Huso:	30

Tipo de control: Control de Vigilancia

Masa de agua

Tipología:	E-T07: MONOMÍCTICO, CALCÁREO DE ZONAS HÚMEDAS, CON TEMPERATURA MEDIA ANUAL MENOR DE 15ºC, PERTENECIENTES A RÍOS DE CABECERA Y TRAMOS ALTOS.
Código de masa:	ES030MSPF0328020
Nombre:	Embalse de El Atance

Fotografía de la estación:

Mapa de situación:

Croquis de acceso:

Información de acceso:

DESDE HUÉRMECES DEL CERRO TOMAR LA GU-148 EN DIRECCIÓN A SANTIUSTE. AL SALIR DEL PUEBLO, DEJADO EL ALBERGUE RURAL EL MOLINO AL OTRO LADO DEL RÍO SALADO, CRUZAMOS EL RÍO HACIA LA DERECHA Y SEGUIMOS PARALELOS AL RIO HACIA LA PRESA DE EL ATANCE. PASADA ESTA,

GOBIERNO DE ESPAÑA | MINISTERIO PARA LA TRANSICIÓN ECOLÓGICA Y EL RETO DEMOGRÁFICO | CONFEDERACIÓN HIDROGRÁFICA DEL TAJO, O.A.

Estaciones de control

Red CEMAS

Código UE:	TA00196
Nombre:	SIGÜENZA - SALADO
Código:	TA46104005

Estación de control

Localización de la estación

Cauce:	RÍO SALADO	**Coordenadas UTM del punto de muestreo (ETRS89, huso 30)**	
Municipio:	Sigüenza	UTM X:	522468
Provincia:	Guadalajara	UTM Y:	4556599
CC.AA:	Castilla - La Mancha	Huso:	30

Tipo de control: Control de Vigilancia

Masa de agua

Tipología:	R-T13: RÍOS MEDITERRÁNEOS MUY MINERALIZADOS
Código de masa:	ES030MSPF0329110
Nombre:	Río Salado hasta Embalse de El Atance

Fotografía de la estación:

Mapa de situación:

Croquis de acceso:

Información de acceso:

EN EL PUEBLO DE IMÓN, ANTES DE LLEGAR A LAS SALINAS DE IMÓN, CRUZAMOS EL RÍO Y A MANO DERECHA NOS QUEDA UNA CASA PARTICULAR. EL PUNTO DE MUESTREO SE ENCUENTRA UN POCO MAS DELANTE DE ESA PROPIEDAD.

GOBIERNO DE ESPAÑA | MINISTERIO PARA LA TRANSICIÓN ECOLÓGICA Y EL RETO DEMOGRÁFICO | CONFEDERACIÓN HIDROGRÁFICA DEL TAJO, O.A.

Estaciones de control

Red CEMAS

Código UE:	TA00359
Nombre:	SIGÜENZA - DULCE
Código:	TA46104006

Estación de control

Localización de la estación

Cauce:	RÍO DULCE	**Coordenadas UTM del punto de muestreo (ETRS89, huso 30)**	
Municipio:	Sigüenza	UTM X:	532702
Provincia:	Guadalajara	UTM Y:	4540400
CC.AA:	Castilla - La Mancha	Huso:	30

Tipo de control: Control de Vigilancia; Control de Investigación

Masa de agua

Tipología:	R-T12: RÍOS DE MONTAÑA MEDITERRÁNEA CALCÁREA
Código de masa:	ES030MSPF0326210
Nombre:	Cabecera del Río Dulce

Fotografía de la estación:

Mapa de situación:

Croquis de acceso:

Información de acceso:

DESDE LA E-90/A-2, DEJANDO ATRÁS TORREMOCHA DEL CAMPO, TOMAMOS LA SALIDA 118 DIRECCIÓN SIGÜENZA/TORRESAVIÑAN. EN LA ROTONDA, TOMAMOS LA CARRETERA GU-118 DIRECCIÓN SIGÜENZA. PASAMOS EL PK8 Y LLEGAMOS AL PUENTE QUE CRUZA EL RÍO DULCE Y QUE CORRESPONDE CON E

GOBIERNO DE ESPAÑA | MINISTERIO PARA LA TRANSICIÓN ECOLÓGICA Y EL RETO DEMOGRÁFICO | CONFEDERACIÓN HIDROGRÁFICA DEL TAJO, O.A.

Estaciones de control

Red CEMAS

Código UE:	TA00342
Nombre:	LAGUNA DE LOS PÁJAROS
Código:	TA48205002

Estación de control

Localización de la estación

Cauce:	ARROYO DE LOS PÁJAROS	**Coordenadas UTM del punto de muestreo (ETRS89, huso 30)**	
Municipio:	Rascafría	UTM X:	420203
Provincia:	Madrid	UTM Y:	4523758
CC.AA:	Madrid, Comunidad de	Huso:	30

Tipo de control: Control de Vigilancia

Masa de agua

Tipología:	L-T03: LAGO DE ALTA MONTAÑA SEPTENTRIONAL, POCO PROFUNDO, AGUAS ÁCIDAS
Código de masa:	ES030MSPF0456040
Nombre:	Laguna de Los Pájaros

Fotografía de la estación:

Mapa de situación:

Croquis de acceso:

Información de acceso:

ESTA LAGUNA SE ENCUENTRA DENTRO DEL PN SIERRA DE GUADARRAMA POR LO QUE PARA PODER ACCEDER, DEBEMOS CONTAR CON LOS PERMISOS PERTIENENTES. GRAN PARTE DEL AÑO SE ENCUENTRA SECA POR LO QUE CONVIENE CONTACTAR CON LOS AGENTES DEL PARQUE ANTES DE PROGRAMAR EL MU

GOBIERNO DE ESPAÑA | MINISTERIO PARA LA TRANSICIÓN ECOLÓGICA Y EL RETO DEMOGRÁFICO | CONFEDERACIÓN HIDROGRÁFICA DEL TAJO, O.A.

Estaciones de control

Red CEMAS

Código UE:	TA00343
Nombre:	COMPLEJO LAGUNAR DE HUMEDALES TEMPORALES DE PEÑALARA
Código:	TA48205003

Estación de control

Localización de la estación

Cauce:	ARROYO PEÑALARA	**Coordenadas UTM del punto de muestreo (ETRS89, huso 30)**	
Municipio:	Rascafría	UTM X:	420219
Provincia:	Madrid	UTM Y:	4522675
CC.AA:	Madrid, Comunidad de	Huso:	30

Tipo de control: Control de Vigilancia

Masa de agua

Tipología:	L-T05: LAGO DE ALTA MONTAÑA SEPTENTRIONAL, TEMPORAL
Código de masa:	ES030MSPF0457040
Nombre:	Complejo lagunar de humedales temporales del Macizo de Peñalara

Fotografía de la estación:

Mapa de situación:

Croquis de acceso:

Información de acceso:

ESTA LAGUNA SE ENCUENTRA DENTRO DEL PN SIERRA DE GUADARRAMA POR LO QUE PARA PODER ACCEDER, DEBEMOS CONTAR CON LOS PERMISOS PERTIENENTES. SE ACCEDE DESDE EL PUERTO DE COTOS (M-604, PK 42.2). HAY QUE CAMINAR APROXIMADAMENTE HORA Y CUARTO.

GOBIERNO DE ESPAÑA | MINISTERIO PARA LA TRANSICIÓN ECOLÓGICA Y EL RETO DEMOGRÁFICO | CONFEDERACIÓN HIDROGRÁFICA DEL TAJO, O.A.

Estaciones de control

Red CEMAS

Código UE:	TA00334
Nombre:	LAGUNA GRANDE DE PEÑALARA
Código:	TA48305001

Estación de control

Localización de la estación

Cauce:	ARROYO DE LA LAGUNA	**Coordenadas UTM del punto de muestreo (ETRS89, huso 30)**	
Municipio:	Rascafría	UTM X:	419282
Provincia:	Madrid	UTM Y:	4521438
CC.AA:	Madrid, Comunidad de	Huso:	30

Tipo de control: Control de Vigilancia

Masa de agua

Tipología:	L-T03: LAGO DE ALTA MONTAÑA SEPTENTRIONAL, POCO PROFUNDO, AGUAS ÁCIDAS
Código de masa:	ES030MSPF0455040
Nombre:	Laguna Grande de Peñalara

Fotografía de la estación:

Mapa de situación:

Croquis de acceso:

Información de acceso:

ESTA LAGUNA SE ENCUENTRA DENTRO DEL PN SIERRA DE GUADARRAMA POR LO QUE PARA PODER ACCEDER, DEBEMOS CONTAR CON LOS PERMISOS PERTIENENTES. GRAN PARTE DEL AÑO SE ENCUENTRA CONGELADA POR LO QUE CONVIENE CONTACTAR CON LOS AGENTES DEL PARQUE ANTES DE PROGRAMAR

GOBIERNO DE ESPAÑA | MINISTERIO PARA LA TRANSICIÓN ECOLÓGICA Y EL RETO DEMOGRÁFICO | CONFEDERACIÓN HIDROGRÁFICA DEL TAJO, O.A.

Estaciones de control

Red CEMAS

Código UE:	TA00364
Nombre:	RASCAFRÍA - LOZOYA
Código:	TA48305003

Estación de control

Localización de la estación

Cauce:	RÍO LOZOYA	**Coordenadas UTM del punto de muestreo (ETRS89, huso 30)**	
Municipio:	Rascafría	UTM X:	426352
Provincia:	Madrid	UTM Y:	4527638
CC.AA:	Madrid, Comunidad de	Huso:	30

Tipo de control: Control de Vigilancia; Control de Investigación

Masa de agua

Tipología:	R-T11: RÍOS DE MONTAÑA MEDITERRÁNEA SILÍCEA
Código de masa:	ES030MSPF0450210
Nombre:	Río Lozoya hasta su confluencia con el Arroyo del Artiñuelo

Fotografía de la estación:

Mapa de situación:

Croquis de acceso:



Información de acceso:

DESDE LA CALLE DE LA RIVERA DEL ARTIÑUELO, EN EL PUEBLO DE RASCAFRÍA, PARTE UN CAMINO QUE LLEVA DIRECTAMENTE AL PUNTO DE MUESTREO.

GOBIERNO DE ESPAÑA | MINISTERIO PARA LA TRANSICIÓN ECOLÓGICA Y EL RETO DEMOGRÁFICO | CONFEDERACIÓN HIDROGRÁFICA DEL TAJO, O.A.

Estaciones de control

Red CEMAS

Código UE:	TA00172
Nombre:	ALAMEDA DEL VALLE - LOZOYA
Código:	TA48405001

Estación de control

Localización de la estación

Cauce:	RÍO LOZOYA	**Coordenadas UTM del punto de muestreo (ETRS89, huso 30)**	
Municipio:	Alameda del Valle	UTM X:	428902
Provincia:	Madrid	UTM Y:	4529451
CC.AA:	Madrid, Comunidad de	Huso:	30

Tipo de control: Control de Vigilancia

Masa de agua

Tipología:	R-T11: RÍOS DE MONTAÑA MEDITERRÁNEA SILÍCEA
Código de masa:	ES030MSPF0450110
Nombre:	Río Lozoya hasta Embalse de Pinilla

Fotografía de la estación:

Mapa de situación:

Croquis de acceso:

Información de acceso:

EN ALAMEDA DEL VALLE POR LA CALLE DEL ROMERO CONTINUAR HASTA EL PARQUE ALAMEDA Y EN LA ROTONDA TOMAR EL CAMINO QUE VA HACIA EL PUNTO. ESTACION DE AFOROS.

GOBIERNO DE ESPAÑA | MINISTERIO PARA LA TRANSICIÓN ECOLÓGICA Y EL RETO DEMOGRÁFICO | CONFEDERACIÓN HIDROGRÁFICA DEL TAJO, O.A.

Estaciones de control

Red CEMAS

Código UE:	TA00053
Nombre:	E. PINILLA - LOZOYA
Código:	TA48405003

Estación de control

Localización de la estación

Cauce:	RÍO LOZOYA	**Coordenadas UTM del punto de muestreo (ETRS89, huso 30)**	
Municipio:	Lozoya	UTM X:	434610
Provincia:	Madrid	UTM Y:	4533036
CC.AA:	Madrid, Comunidad de	Huso:	30

Tipo de control: Control Operativo

Masa de agua

Tipología:	E-T01: MONOMÍCTICO, SILÍCEO DE ZONAS HÚMEDAS, CON TEMPERATURA MEDIA ANUAL MENOR DE 15º C, PERTENECIENTES A RÍOS DE CABECERA Y TRAMOS ALTOS
Código de masa:	ES030MSPF0449020
Nombre:	Embalse de Pinilla

Fotografía de la estación:

Mapa de situación:

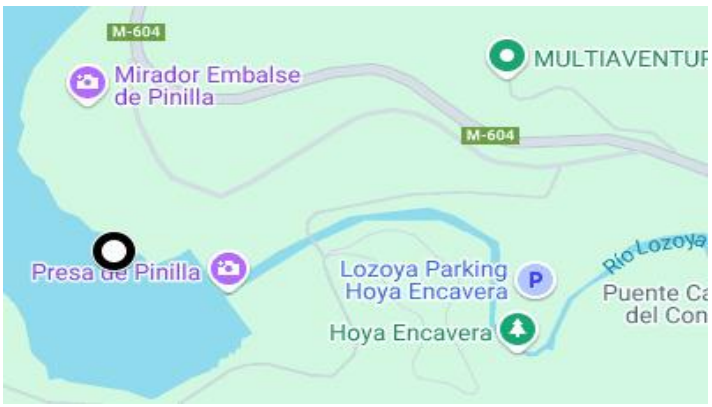

Croquis de acceso:

Información de acceso:

CAPTACION 484/C03. LA M-604 HASTA PK-12,200 DONDE SE VE A LA IZQUIERDA CARTEL PRESA DE LA PINILLA. TORRETA DE CAPTACION DONDE SE TOMA LA MUESTRA

GOBIERNO DE ESPAÑA | MINISTERIO PARA LA TRANSICIÓN ECOLÓGICA Y EL RETO DEMOGRÁFICO | CONFEDERACIÓN HIDROGRÁFICA DEL TAJO, O.A.

Estaciones de control

Red CEMAS

Código UE:	TA00055
Nombre:	E. RIOSEQUILLO - LOZOYA
Código:	TA48405004

Estación de control

Localización de la estación

Cauce:	RÍO LOZOYA	**Coordenadas UTM del punto de muestreo (ETRS89, huso 30)**	
Municipio:	Buitrago del Lozoya	UTM X:	445650
Provincia:	Madrid	UTM Y:	4537100
CC.AA:	Madrid, Comunidad de	Huso:	30

Tipo de control: Control de Vigilancia

Masa de agua

Tipología:	E-T01: MONOMÍCTICO, SILÍCEO DE ZONAS HÚMEDAS, CON TEMPERATURA MEDIA ANUAL MENOR DE 15º C, PERTENECIENTES A RÍOS DE CABECERA Y TRAMOS ALTOS
Código de masa:	ES030MSPF0447020
Nombre:	Embalse de Riosequillo

Fotografía de la estación:

Mapa de situación:

Croquis de acceso:

Información de acceso:

CAPTACION 484/C04. CARRETERA N-1 DE BUITRAGO DE LOZOYA HACIA EL EMBALSE RIOSEQUILLO, COGER LA CALLE PLAZA DE LA PRESA DE RIOSEQUILLO Y CONTINUAR RECTO

GOBIERNO DE ESPAÑA | MINISTERIO PARA LA TRANSICIÓN ECOLÓGICA Y EL RETO DEMOGRÁFICO | CONFEDERACIÓN HIDROGRÁFICA DEL TAJO, O.A.

Estaciones de control

Red CEMAS

Código UE:	TA00056
Nombre:	E. PUENTES VIEJAS - LOZOYA
Código:	TA48405005

Estación de control

Localización de la estación

Cauce:	RÍO LOZOYA	**Coordenadas UTM del punto de muestreo (ETRS89, huso 30)**	
Municipio:	Puentes Viejas	UTM X:	451858
Provincia:	Madrid	UTM Y:	4538129
CC.AA:	Madrid, Comunidad de	Huso:	30

Tipo de control: Control de Vigilancia

Masa de agua

Tipología:	E-T01: MONOMÍCTICO, SILÍCEO DE ZONAS HÚMEDAS, CON TEMPERATURA MEDIA ANUAL MENOR DE 15º C, PERTENECIENTES A RÍOS DE CABECERA Y TRAMOS ALTOS
Código de masa:	ES030MSPF0446020
Nombre:	Embalse de Puentes Viejas

Fotografía de la estación:

Mapa de situación:

Croquis de acceso:

Información de acceso:

CAPTACION 484/C05. CARRETERA M-135 DE MANJIRON HACIA PAREDES DE BIUTRAGO

GOBIERNO DE ESPAÑA | MINISTERIO PARA LA TRANSICIÓN ECOLÓGICA Y EL RETO DEMOGRÁFICO | CONFEDERACIÓN HIDROGRÁFICA DEL TAJO, O.A.

Estaciones de control

Red CEMAS

Código UE:	TA00057
Nombre:	E. EL VILLAR - LOZOYA
Código:	TA48405006

Estación de control

Localización de la estación

Cauce:	RÍO LOZOYA	**Coordenadas UTM del punto de muestreo (ETRS89, huso 30)**	
Municipio:	Puentes Viejas	UTM X:	452603
Provincia:	Madrid	UTM Y:	4533156
CC.AA:	Madrid, Comunidad de	Huso:	30

Tipo de control: Control de Vigilancia

Masa de agua

Tipología:	E-T01: MONOMÍCTICO, SILÍCEO DE ZONAS HÚMEDAS, CON TEMPERATURA MEDIA ANUAL MENOR DE 15º C, PERTENECIENTES A RÍOS DE CABECERA Y TRAMOS ALTOS
Código de masa:	ES030MSPF0445020
Nombre:	Embalse de El Villar

Fotografía de la estación:

Mapa de situación:

Croquis de acceso:

Información de acceso:

CAPTACION 486/C06, CARRETERA M-126 DE MANJIRÓN HACIA CERVERA DE BUITRAGO, LUEGO COGER LA M-127 DIRECCIÓN EMBALSE DE EL VILLAR

GOBIERNO DE ESPAÑA | MINISTERIO PARA LA TRANSICIÓN ECOLÓGICA Y EL RETO DEMOGRÁFICO | CONFEDERACIÓN HIDROGRÁFICA DEL TAJO, O.A.

Estaciones de control

Red CEMAS

Estación de control

Código UE:	TA00054
Nombre:	GARGANTILLA - LOZOYA
Código:	TA48405007

Localización de la estación

Cauce:	RÍO LOZOYA	**Coordenadas UTM del punto de muestreo (ETRS89, huso 30)**	
Municipio:	Gargantilla del Lozoya y Pinilla de Buitra	UTM X:	439683
Provincia:	Madrid	UTM Y:	4532705
CC.AA:	Madrid, Comunidad de	Huso:	30

Tipo de control: Control de Vigilancia

Masa de agua

Tipología:	R-T11: RÍOS DE MONTAÑA MEDITERRÁNEA SILÍCEA
Código de masa:	ES030MSPF0448021
Nombre:	Río Lozoya desde Embalse de Pinilla hasta Embalse de Riosequillo

Fotografía de la estación:

Mapa de situación:

Croquis de acceso:

Información de acceso:

CARRETERA M-604 DE EL CUADRÓN HASTA LOZOYA, COGER EL CAMINO DE TIERRA DONDE EL RESTAURANTE EL ANZUELO, CONTINUAR HASTA EL PUNTO

GOBIERNO DE ESPAÑA | MINISTERIO PARA LA TRANSICIÓN ECOLÓGICA Y EL RETO DEMOGRÁFICO | CONFEDERACIÓN HIDROGRÁFICA DEL TAJO, O.A.

Estaciones de control

Red CEMAS

Código UE:	TA00306
Nombre:	CANENCIA - CANENCIA
Código:	TA48405008

Estación de control

Localización de la estación

Cauce:	ARROYO DE CANENCIA	**Coordenadas UTM del punto de muestreo (ETRS89, huso 30)**	
Municipio:	Canencia	UTM X:	436146
Provincia:	Madrid	UTM Y:	4527587
CC.AA:	Madrid, Comunidad de	Huso:	30

Tipo de control: Control de Vigilancia

Masa de agua

Tipología:	R-T11: RÍOS DE MONTAÑA MEDITERRÁNEA SILÍCEA
Código de masa:	ES030MSPF0453010
Nombre:	Arroyo de Canencia hasta Río Lozoya

Fotografía de la estación:

Mapa de situación:

Croquis de acceso:

Información de acceso:

DESDE CANENCIA DIRECCIÓN MIRAFLORES COGER UNA PISTA QUE SALE A LA IZQUIERDA NADA MAS PASAR LA PRESILLA DE CANENCIA, SEGUIR UNOS 300 M HASTA LLEGAR AL PUNTO DE MUESTREO.

GOBIERNO DE ESPAÑA | MINISTERIO PARA LA TRANSICIÓN ECOLÓGICA Y EL RETO DEMOGRÁFICO | CONFEDERACIÓN HIDROGRÁFICA DEL TAJO, O.A.

Estaciones de control

Red CEMAS

Código UE:	TA00042
Nombre:	E. BELEÑA - SORBE
Código:	TA48504001

Estación de control

Localización de la estación

Cauce:	RÍO SORBE	**Coordenadas UTM del punto de muestreo (ETRS89, huso 30)**	
Municipio:	Cogolludo	UTM X:	483488
Provincia:	Guadalajara	UTM Y:	4531448
CC.AA:	Castilla - La Mancha	Huso:	30

Tipo de control: Control de Vigilancia

Masa de agua

Tipología:	E-T07: MONOMÍCTICO, CALCÁREO DE ZONAS HÚMEDAS, CON TEMPERATURA MEDIA ANUAL MENOR DE 15ºC, PERTENECIENTES A RÍOS DE CABECERA Y TRAMOS ALTOS.
Código de masa:	ES030MSPF0317020
Nombre:	Embalse de Beleña

Fotografía de la estación:

Mapa de situación:

Croquis de acceso:

Información de acceso:

CAPTACION 485/C01. CARRETERA GU-185 SALIENDO BELEÑA DE SORBE, CONTINUAMOS POR GU-189 Y LLEGAREMOS AL EMBALSE

GOBIERNO DE ESPAÑA | MINISTERIO PARA LA TRANSICIÓN ECOLÓGICA Y EL RETO DEMOGRÁFICO | CONFEDERACIÓN HIDROGRÁFICA DEL TAJO, O.A.

Estaciones de control

Red CEMAS

Código UE:	TA00341
Nombre:	LAGUNA DE BELEÑA
Código:	TA48504002

Estación de control

Localización de la estación

Cauce:		**Coordenadas UTM del punto de muestreo (ETRS89, huso 30)**	
Municipio:	Puebla de Beleña	UTM X:	478404
Provincia:	Guadalajara	UTM Y:	4525916
CC.AA:	Castilla - La Mancha	Huso:	30

Tipo de control: Control Operativo

Masa de agua

Tipología:	L-T17: LAGO DE INTERIOR EN CUENCA DE SEDIMENTACIÓN, MINERALIZACIÓN BAJA, TEMPORAL
Código de masa:	ES030MSPF0330040
Nombre:	Lagunas de Puebla de Beleña

Fotografía de la estación:

Mapa de situación:

Croquis de acceso:

Información de acceso:

EN PK 15,300 DE LA CARRETERA CM-1001 ENTRE EL CUBILLO DE UCEDA Y PUEBLA DE BELEÑA, TOMAMOS EL CAMINO EN DIRECCIÓN A LA RESERVA NATURAL DE LAS LAGUNAS DE PUEBLA DE BELEÑA, DONDE ENCONTRAMOS EL PUNTO DE MUESTREO.

GOBIERNO DE ESPAÑA | MINISTERIO PARA LA TRANSICIÓN ECOLÓGICA Y EL RETO DEMOGRÁFICO | CONFEDERACIÓN HIDROGRÁFICA DEL TAJO, O.A.

Estaciones de control

Red CEMAS

Código UE:	TA00358
Nombre:	TAMAJÓN - SORBE
Código:	TA48504003

Estación de control

Localización de la estación

Cauce:	RÍO SORBE	**Coordenadas UTM del punto de muestreo (ETRS89, huso 30)**	
Municipio:	Tamajón	UTM X:	483763
Provincia:	Guadalajara	UTM Y:	4537294
CC.AA:	Castilla - La Mancha	Huso:	30

Tipo de control: Control Operativo; Control de Investigación

Masa de agua

Tipología:	R-T11: RÍOS DE MONTAÑA MEDITERRÁNEA SILÍCEA
Código de masa:	ES030MSPF0318110
Nombre:	Río Sorbe desde Embalse Pozo de los Ramos hasta Embalse de Beleña

Fotografía de la estación:

Mapa de situación:

Croquis de acceso:

Información de acceso:

PUNTO SITUADO PRÁCTICAMENTE ENTRE LA INTERSECCIÓN DE LAS CARRETERAS GU-143 Y GU-142. A PARTIR DE LA GU-143 PARTE UN CAMINO AL LADO DEL PUENTE DESDE EL QUE SE ACCEDE AL PUNTO.

GOBIERNO DE ESPAÑA | MINISTERIO PARA LA TRANSICIÓN ECOLÓGICA Y EL RETO DEMOGRÁFICO | CONFEDERACIÓN HIDROGRÁFICA DEL TAJO, O.A.

Estaciones de control

Red CEMAS

Código UE:	TA00058
Nombre:	E. EL ATAZAR - LOZOYA
Código:	TA48505002

Estación de control

Localización de la estación

Cauce:	RÍO LOZOYA	**Coordenadas UTM del punto de muestreo (ETRS89, huso 30)**	
Municipio:	Atazar, El	UTM X:	459943
Provincia:	Madrid	UTM Y:	4528829
CC.AA:	Madrid, Comunidad de	Huso:	30

Tipo de control: Control de Vigilancia

Masa de agua

Tipología:	E-T01: MONOMÍCTICO, SILÍCEO DE ZONAS HÚMEDAS, CON TEMPERATURA MEDIA ANUAL MENOR DE 15º C, PERTENECIENTES A RÍOS DE CABECERA Y TRAMOS ALTOS
Código de masa:	ES030MSPF0444020
Nombre:	Embalse de El Atazar

Fotografía de la estación:

Mapa de situación:

Croquis de acceso:

Información de acceso:

CAPTACION 485/C02.CARRETERA M-134 DE EL ATAZAR HACIA PATONES, COGER EL CAMINO DE LA DERECHA EN EL EMBALSE DEL ATAZAR Y CONTINUAR DENTRO

GOBIERNO DE ESPAÑA | MINISTERIO PARA LA TRANSICIÓN ECOLÓGICA Y EL RETO DEMOGRÁFICO | CONFEDERACIÓN HIDROGRÁFICA DEL TAJO, O.A.

Estaciones de control

Red CEMAS

Estación de control

Código UE:	TA00046
Nombre:	PATONES - JARAMA
Código:	TA48505003

Localización de la estación

Cauce:	RÍO JARAMA	**Coordenadas UTM del punto de muestreo (ETRS89, huso 30)**	
Municipio:	Patones	UTM X:	460620
Provincia:	Madrid	UTM Y:	4524192
CC.AA:	Madrid, Comunidad de	Huso:	30

Tipo de control: Control de Vigilancia

Masa de agua

Tipología:	R-T15: EJES MEDITERRÁNEO-CONTINENTALES POCO MINERALIZADOS
Código de masa:	ES030MSPF0422021
Nombre:	Río Jarama desde Río Lozoya hasta Río Guadalix

Fotografía de la estación:

Mapa de situación:

Croquis de acceso:

Información de acceso:

ESTACION DE AFORO 153. CARRETERA M-102 DE PATONES HACIA VALDEPEÑAS DE LA SIERRA, CONTINUAR RECTO HASTA EL PUNTO

GOBIERNO DE ESPAÑA | MINISTERIO PARA LA TRANSICIÓN ECOLÓGICA Y EL RETO DEMOGRÁFICO | CONFEDERACIÓN HIDROGRÁFICA DEL TAJO, O.A.

Estaciones de control

Red CEMAS

Código UE:	TA00203
Nombre:	VALDEPEÑAS DE LA SIERRA - JARAMA
Código:	TA48505005

Estación de control

Localización de la estación

Cauce:	RÍO JARAMA	**Coordenadas UTM del punto de muestreo (ETRS89, huso 30)**	
Municipio:	Valdepeñas de la Sierra	UTM X:	468099
Provincia:	Guadalajara	UTM Y:	4524618
CC.AA:	Castilla - La Mancha	Huso:	30

Tipo de control: Control de Vigilancia

Masa de agua

Tipología:	R-T11: RÍOS DE MONTAÑA MEDITERRÁNEA SILÍCEA
Código de masa:	ES030MSPF0424021
Nombre:	Río Jarama desde Embalse de El Vado hasta Arroyo del Madroñal

Fotografía de la estación:

Mapa de situación:

Croquis de acceso:

Información de acceso:

POR LA M-102, DESDE PATÓN HACIA ATAZAR, TOMAR A LA DERECHA DE LA CM-123 DIRECC.VALDEPEÑAS DE LA SIERRA, EN ESTA CARRETERA TOMAR UNA PISTA DE TIERRA A LA DERECHA, PASADO EL KM. 9 HASTA EL CAUCE.

GOBIERNO DE ESPAÑA | MINISTERIO PARA LA TRANSICIÓN ECOLÓGICA Y EL RETO DEMOGRÁFICO | CONFEDERACIÓN HIDROGRÁFICA DEL TAJO, O.A.

Estaciones de control

Red CEMAS

Código UE:	TA00205
Nombre:	VALDEPEÑAS DE LA SIERRA - LOZOYA
Código:	TA48505006

Estación de control

Localización de la estación

Cauce:	RÍO LOZOYA	**Coordenadas UTM del punto de muestreo (ETRS89, huso 30)**	
Municipio:	Valdepeñas de la Sierra	UTM X:	461869
Provincia:	Guadalajara	UTM Y:	4527481
CC.AA:	Castilla - La Mancha	Huso:	30

Tipo de control: Control de Vigilancia

Masa de agua

Tipología:	R-T11: RÍOS DE MONTAÑA MEDITERRÁNEA SILÍCEA
Código de masa:	ES030MSPF0443021
Nombre:	Río Lozoya desde Embalse de El Atazar hasta Río Jarama

Fotografía de la estación:

Mapa de situación:

Croquis de acceso:

Información de acceso:

CARRETERA M-102 DE PATONES HACIA EL ATAZAR, CONTINUAR DESPUÉS POR LA M-134, AL LLEGAR AL CAMINO DE LA SENDA DE LA PARRA, CONTINUAR POR ESE CAMINO HASTA EL PUNTO

GOBIERNO DE ESPAÑA | MINISTERIO PARA LA TRANSICIÓN ECOLÓGICA Y EL RETO DEMOGRÁFICO | CONFEDERACIÓN HIDROGRÁFICA DEL TAJO, O.A.

Estaciones de control

Red CEMAS

Código UE:	TA00302
Nombre:	UCEDA - JARAMA
Código:	TA48505007

Estación de control

Localización de la estación

Cauce:	RÍO JARAMA	**Coordenadas UTM del punto de muestreo (ETRS89, huso 30)**	
Municipio:	Uceda	UTM X:	465434
Provincia:	Guadalajara	UTM Y:	4523180
CC.AA:	Castilla - La Mancha	Huso:	30

Tipo de control: Control de Vigilancia

Masa de agua

Tipología:	R-T11: RÍOS DE MONTAÑA MEDITERRÁNEA SILÍCEA
Código de masa:	ES030MSPF0423021
Nombre:	Río Jarama desde Arroyo del Madroñal hasta Río Lozoya

Fotografía de la estación:

Mapa de situación:

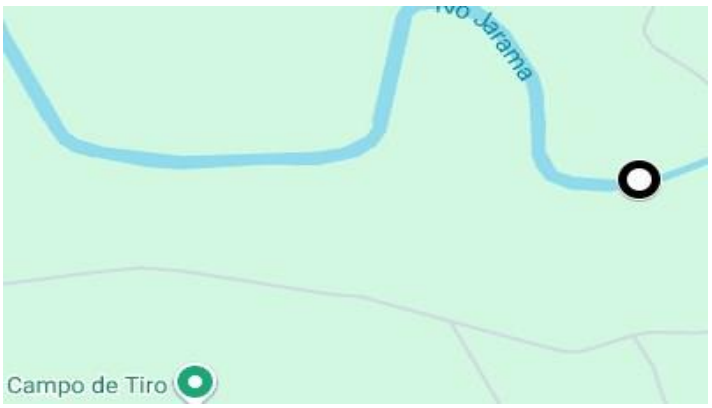

Croquis de acceso:

Información de acceso:

DESDE UCEDA TOMAMOS LA CM-1002 DIRECCIÓN NORTE HASTA LLEGAR A LA ALTURA DEL CAMINO MOSCATELAR. TOMAMOS ESTE CAMINO QUE NOS LLEVA AL CAMPO DE TIRO DE UCEDA Y CONTINUAMOS CON EL RÍO JARAMA A MANO IZQUIERDA HASTA LLEGAR A UNA CASETA DONDE DEJAMOS EL COCHE Y

GOBIERNO DE ESPAÑA | MINISTERIO PARA LA TRANSICIÓN ECOLÓGICA Y EL RETO DEMOGRÁFICO | CONFEDERACIÓN HIDROGRÁFICA DEL TAJO, O.A.

Estaciones de control

Red CEMAS

Código UE:	TA00043
Nombre:	HUMANES - SORBE
Código:	TA48604001

Estación de control

Localización de la estación

Cauce:	RÍO SORBE	**Coordenadas UTM del punto de muestreo (ETRS89, huso 30)**	
Municipio:	Humanes	UTM X:	488067
Provincia:	Guadalajara	UTM Y:	4521530
CC.AA:	Castilla - La Mancha	Huso:	30

Tipo de control: Control de Vigilancia

Masa de agua

Tipología:	R-T11: RÍOS DE MONTAÑA MEDITERRÁNEA SILÍCEA
Código de masa:	ES030MSPF0316011
Nombre:	Río Sorbe desde Embalse de Beleña hasta Río Henares

Fotografía de la estación:

Mapa de situación:

Croquis de acceso:

Información de acceso:

CAPTACION 486/C01. CARRETERA CM-101 DE HUMANES A CEREZO DE MOHERNANDO, COGER EL CAMINO A LA IZQUIERDA ENFRENTE DE LA ERMITA DE PEÑAHORA, Y CONTINUAR HASTA EL PUNTO

GOBIERNO DE ESPAÑA | MINISTERIO PARA LA TRANSICIÓN ECOLÓGICA Y EL RETO DEMOGRÁFICO | CONFEDERACIÓN HIDROGRÁFICA DEL TAJO, O.A.

Estaciones de control

Red CEMAS

Código UE:	TA00030
Nombre:	JIRUEQUE - HENARES
Código:	TA48604003

Estación de control

Localización de la estación

Cauce:	RÍO HENARES	**Coordenadas UTM del punto de muestreo (ETRS89, huso 30)**	
Municipio:	Jadraque	UTM X:	506848
Provincia:	Guadalajara	UTM Y:	4533412
CC.AA:	Castilla - La Mancha	Huso:	30

Tipo de control: Control Operativo

Masa de agua

Tipología:	R-T12: RÍOS DE MONTAÑA MEDITERRÁNEA CALCÁREA
Código de masa:	ES030MSPF0308010
Nombre:	Río Henares desde Río Dulce hasta Río Cañamares

Fotografía de la estación:

Mapa de situación:

Croquis de acceso:

Información de acceso:

ESTACION DE AFORO 60. CARRETERA 101 DE JADRAQUE A JIRUEQUE ANTES DEL PASO A NIVEL

GOBIERNO DE ESPAÑA | MINISTERIO PARA LA TRANSICIÓN ECOLÓGICA Y EL RETO DEMOGRÁFICO | CONFEDERACIÓN HIDROGRÁFICA DEL TAJO, O.A.

Estaciones de control

Red CEMAS

Código UE:	TA00031
Nombre:	ALARILLA 1 - HENARES
Código:	TA48604004

Estación de control

Localización de la estación

Cauce:	RÍO HENARES	**Coordenadas UTM del punto de muestreo (ETRS89, huso 30)**	
Municipio:	Alarilla	UTM X:	490147
Provincia:	Guadalajara	UTM Y:	4520943
CC.AA:	Castilla - La Mancha	Huso:	30

Tipo de control: Control de Vigilancia

Masa de agua

Tipología:	R-T16: EJES MEDITERRÁNEO-CONTINENTALES MINERALIZADOS
Código de masa:	ES030MSPF0305010
Nombre:	Río Henares desde río Sorbe a Arroyo Valmatón

Fotografía de la estación:

Mapa de situación:

Croquis de acceso:

Información de acceso:

ESTACION DE AFORO 61. CARRETERA GU-183 DE HUMKANES A TORRE DEL BURGO AL CRUZAR EL RIO HENARES COGER EL CAMINO HACIA LA IZQUIERDA Y CONTINUAR RECTO HASTA LA ESTACIÓN

GOBIERNO DE ESPAÑA | MINISTERIO PARA LA TRANSICIÓN ECOLÓGICA Y EL RETO DEMOGRÁFICO | CONFEDERACIÓN HIDROGRÁFICA DEL TAJO, O.A.

Estaciones de control

Red CEMAS

Código UE:	TA00040
Nombre:	MEMBRILLERA - BORNOVA
Código:	TA48604005

Estación de control

Localización de la estación

Cauce:	RÍO BORNOVA	**Coordenadas UTM del punto de muestreo (ETRS89, huso 30)**	
Municipio:	Membrillera	UTM X:	502623
Provincia:	Guadalajara	UTM Y:	4531443
CC.AA:	Castilla - La Mancha	Huso:	30

Tipo de control: Control de Vigilancia

Masa de agua

Tipología:	R-T12: RÍOS DE MONTAÑA MEDITERRÁNEA CALCÁREA
Código de masa:	ES030MSPF0320011
Nombre:	Río Bornova desde Embalse de Alcorlo hasta Río Henares

Fotografía de la estación:

Mapa de situación:

Croquis de acceso:

Información de acceso:

CARRETERA CM-101 DE JADRAQUE HACIA FUENCEMILLÁN, CRUZANDO EL RÍO BORNOVA COGER EL CAMINO DE TIERRA A LA IZQUIERDA

GOBIERNO DE ESPAÑA | MINISTERIO PARA LA TRANSICIÓN ECOLÓGICA Y EL RETO DEMOGRÁFICO | CONFEDERACIÓN HIDROGRÁFICA DEL TAJO, O.A.

Estaciones de control

Red CEMAS

Código UE:	TA00193
Nombre:	HUMANES - HENARES
Código:	TA48604006

Estación de control

Localización de la estación

Cauce:	RÍO HENARES	**Coordenadas UTM del punto de muestreo (ETRS89, huso 30)**	
Municipio:	Humanes	UTM X:	489671
Provincia:	Guadalajara	UTM Y:	4525170
CC.AA:	Castilla - La Mancha	Huso:	30

Tipo de control: Control Operativo

Masa de agua

Tipología:	R-T12: RÍOS DE MONTAÑA MEDITERRÁNEA CALCÁREA
Código de masa:	ES030MSPF0306010
Nombre:	Río Henares desde Río Bornova hasta Río Sorbe

Fotografía de la estación:

Mapa de situación:

Croquis de acceso:

Información de acceso:

CARRETERA CM-101 DE CEREZO DE MOHERNANDO HACIA MONTARRÓN, EN LA ROTONDA TOMAR LA PRIMERA SALIDA HACIA LA CARRETERA COGOLLUDO- CER E INMEDIATAMENTE COGER EL CAMINO A LA IZQUIERDA Y CONTINUAR RECTO HASTA EL PUNTO

GOBIERNO DE ESPAÑA | MINISTERIO PARA LA TRANSICIÓN ECOLÓGICA Y EL RETO DEMOGRÁFICO | CONFEDERACIÓN HIDROGRÁFICA DEL TAJO, O.A.

Estaciones de control

Red CEMAS

Código UE:	TA00298
Nombre:	JADRAQUE 2 - HENARES
Código:	TA48604007

Estación de control

Localización de la estación

Cauce:	RÍO HENARES	**Coordenadas UTM del punto de muestreo (ETRS89, huso 30)**	
Municipio:	Jadraque	UTM X:	505086
Provincia:	Guadalajara	UTM Y:	4530520
CC.AA:	Castilla - La Mancha	Huso:	30

Tipo de control: Control Operativo

Masa de agua

Tipología:	R-T12: RÍOS DE MONTAÑA MEDITERRÁNEA CALCÁREA
Código de masa:	ES030MSPF0307010
Nombre:	Río Henares desde Río Cañamares hasta Río Bornova

Fotografía de la estación:

Mapa de situación:

Croquis de acceso:

Información de acceso:

DESDE JADRAQUE TOMAMOS LA CM-1000 EN DIRECCIÓN OESTE Y ANTES DE LLEGAR AL PUENTE DE JADRAQUE, TOMAMOS UN CAMINO QUE SALE A MANO IZQUIERDA Y QUE NOS LLEVA HASTA EL PUNTO DE MUESTREO. ES POSIBLE TAMBIÉN EL ACCESO POR LA OTRA MARGEN DEL RÍO.

GOBIERNO DE ESPAÑA | MINISTERIO PARA LA TRANSICIÓN ECOLÓGICA Y EL RETO DEMOGRÁFICO | CONFEDERACIÓN HIDROGRÁFICA DEL TAJO, O.A.

Estaciones de control

Red CEMAS

Estación de control

Código UE:	TA00270
Nombre:	E. LA TAJERA - TAJUÑA
Código:	TA48703001

Localización de la estación

Cauce:	RÍO TAJUÑA	**Coordenadas UTM del punto de muestreo (ETRS89, huso 30)**	
Municipio:	Sotillo, El	UTM X:	532266
Provincia:	Guadalajara	UTM Y:	4521097
CC.AA:	Castilla - La Mancha	Huso:	30

Tipo de control: Control de Vigilancia

Masa de agua

Tipología:	E-T07: MONOMÍCTICO, CALCÁREO DE ZONAS HÚMEDAS, CON TEMPERATURA MEDIA ANUAL MENOR DE 15ºC, PERTENECIENTES A RÍOS DE CABECERA Y TRAMOS ALTOS.
Código de masa:	ES030MSPF0203020
Nombre:	Embalse de La Tajera

Fotografía de la estación:

Mapa de situación:

Croquis de acceso:

Información de acceso:

A-2 SENTIDO ZARAGOZA COGER LA SALIDA 107 Y SEGUIR POR CARRETERA CAMINO DE SANTIAGO, ANTES DE LLEGAR A LA PRESA, TOMAR CAMINO A LA IZQUIERDA HACIA EL PUNTO DE MUESTREO.

GOBIERNO DE ESPAÑA | MINISTERIO PARA LA TRANSICIÓN ECOLÓGICA Y EL RETO DEMOGRÁFICO | CONFEDERACIÓN HIDROGRÁFICA DEL TAJO, O.A.

Estaciones de control

Red CEMAS

Código UE:	TA00299
Nombre:	EL SOTILLO - REGACHAL
Código:	TA48703002

Estación de control

Localización de la estación

Cauce:	ARROYO REGACHAL	**Coordenadas UTM del punto de muestreo (ETRS89, huso 30)**	
Municipio:	Sotillo, El	UTM X:	530122
Provincia:	Guadalajara	UTM Y:	4527305
CC.AA:	Castilla - La Mancha	Huso:	30

Tipo de control: Control de Vigilancia

Masa de agua

Tipología:	R-T12: RÍOS DE MONTAÑA MEDITERRÁNEA CALCÁREA
Código de masa:	ES030MSPF0207010
Nombre:	Barranco del Reato hasta Embalse de La Tajera

Fotografía de la estación:

Mapa de situación:

Croquis de acceso:

Información de acceso:

DESDE LLAS INVERNAS AL SOTILLO POR LA GU-922, PASADO EL ARROYO DEL CHORRON COGER CAMINO DE TIERRA QUE SALE A LA IZQUIERDA 1KM HASTA CAMINO QUE SALE A LA DERECHA QUE LLEVA HASTA EL PUNTO.

GOBIERNO DE ESPAÑA | MINISTERIO PARA LA TRANSICIÓN ECOLÓGICA Y EL RETO DEMOGRÁFICO | CONFEDERACIÓN HIDROGRÁFICA DEL TAJO, O.A.

Estaciones de control

Red CEMAS

Código UE:	TA00035
Nombre:	MANDAYONA - DULCE
Código:	TA48704001

Estación de control

Localización de la estación

Cauce:	RÍO DULCE	**Coordenadas UTM del punto de muestreo (ETRS89, huso 30)**	
Municipio:	Mandayona	UTM X:	522880
Provincia:	Guadalajara	UTM Y:	4534504
CC.AA:	Castilla - La Mancha	Huso:	30

Tipo de control: Control de Vigilancia

Masa de agua

Tipología:	R-T12: RÍOS DE MONTAÑA MEDITERRÁNEA CALCÁREA
Código de masa:	ES030MSPF0326110
Nombre:	Río Dulce hasta Río Henares

Fotografía de la estación:



Mapa de situación:

Croquis de acceso:

Información de acceso:

ESTACION DE AFORO 254. CARRETERA GU-119 DE ARAGOSA HACIA MANDAYONA, CUANDO SE LLEGUE A LA CM-1101 COGER EL CAMINO Y CONTINUAR RECTO

GOBIERNO DE ESPAÑA | MINISTERIO PARA LA TRANSICIÓN ECOLÓGICA Y EL RETO DEMOGRÁFICO | CONFEDERACIÓN HIDROGRÁFICA DEL TAJO, O.A.

Estaciones de control

Red CEMAS

Código UE:	TA00192
Nombre:	VILLASECA DE HENARES - HENARES
Código:	TA48704002

Estación de control

Localización de la estación

Cauce:	RÍO HENARES	**Coordenadas UTM del punto de muestreo (ETRS89, huso 30)**	
Municipio:	Villaseca de Henares	UTM X:	514619
Provincia:	Guadalajara	UTM Y:	4534747
CC.AA:	Castilla - La Mancha	Huso:	30

Tipo de control: Control Operativo

Masa de agua

Tipología:	R-T12: RÍOS DE MONTAÑA MEDITERRÁNEA CALCÁREA
Código de masa:	ES030MSPF0309021
Nombre:	Río Henares desde Río Salado hasta Río Dulce

Fotografía de la estación:

Mapa de situación:

Croquis de acceso:

Información de acceso:

DESDE MATILLAS POR EL CAMINO DE VILLASECA, CONTINUAR POR EL CAMINO Y ANTES DE CRUZAR LAS VÍAS, IR POR LA DERECHA HASTA EL PUNTO

GOBIERNO DE ESPAÑA | MINISTERIO PARA LA TRANSICIÓN ECOLÓGICA Y EL RETO DEMOGRÁFICO | CONFEDERACIÓN HIDROGRÁFICA DEL TAJO, O.A.

Estaciones de control

Red CEMAS

Código UE:	TA00016
Nombre:	HUERTAHERNANDO - ABLANQUEJO
Código:	TA48801002

Estación de control

Localización de la estación

Cauce:	RÍO ABLANQUEJO	**Coordenadas UTM del punto de muestreo (ETRS89, huso 30)**	
Municipio:	Huertahernando	UTM X:	559092
Provincia:	Guadalajara	UTM Y:	4522172
CC.AA:	Castilla - La Mancha	Huso:	30

Tipo de control: Control de Vigilancia

Masa de agua

Tipología:	R-T12: RÍOS DE MONTAÑA MEDITERRÁNEA CALCÁREA
Código de masa:	ES030MSPF0126010
Nombre:	Río Ablanquejo hasta Río Tajo

Fotografía de la estación:

Mapa de situación:

Croquis de acceso:

Información de acceso:

CARRETERA CM-2113 QUE VA DE HUERTAHERNANDO A RIBA DE SAELICES. PK 31,700 SALE UN CAMINO A LA DERECHA HACIA UNA GRAVERA Y CRUZA EL RIO SALADO ANTES DE LLEGAR AL PUNTO DE MUIESTREO EN EL RIO ABLANQUEJO.

GOBIERNO DE ESPAÑA | MINISTERIO PARA LA TRANSICIÓN ECOLÓGICA Y EL RETO DEMOGRÁFICO | CONFEDERACIÓN HIDROGRÁFICA DEL TAJO, O.A.

Estaciones de control

Red CEMAS

Código UE:	TA00025
Nombre:	LUZAGA - TAJUÑA
Código:	TA48803001

Estación de control

Localización de la estación

Cauce:	RÍO TAJUÑA	**Coordenadas UTM del punto de muestreo (ETRS89, huso 30)**	
Municipio:	Luzaga	UTM X:	546937
Provincia:	Guadalajara	UTM Y:	4536521
CC.AA:	Castilla - La Mancha	Huso:	30

Tipo de control: Control de Vigilancia

Masa de agua

Tipología:	R-T12: RÍOS DE MONTAÑA MEDITERRÁNEA CALCÁREA
Código de masa:	ES030MSPF0204010
Nombre:	Río Tajuña hasta Embalse de la Tajera

Fotografía de la estación:

Mapa de situación:

Croquis de acceso:

Información de acceso:

CARRETRA CM-2113 QUE VA DE LUZAGA A ALCOLEA DEL PINAR, DONDE EL PUENTE QUE CORTA CON LA CARRETERA GU-952

GOBIERNO DE ESPAÑA | MINISTERIO PARA LA TRANSICIÓN ECOLÓGICA Y EL RETO DEMOGRÁFICO | CONFEDERACIÓN HIDROGRÁFICA DEL TAJO, O.A.

Estaciones de control

Red CEMAS

Código UE:	TA00061
Nombre:	MANZANARES EL REAL - MANZANARES
Código:	TA50805001

Estación de control

Localización de la estación

Cauce:	RÍO MANZANARES	**Coordenadas UTM del punto de muestreo (ETRS89, huso 30)**	
Municipio:	Manzanares el Real	UTM X:	424889
Provincia:	Madrid	UTM Y:	4510463
CC.AA:	Madrid, Comunidad de	Huso:	30

Tipo de control: Control de Vigilancia

Masa de agua

Tipología:	R-T11: RÍOS DE MONTAÑA MEDITERRÁNEA SILÍCEA
Código de masa:	ES030MSPF0432010
Nombre:	Río Manzanares hasta Embalse de Manzanares el Real

Fotografía de la estación:



Mapa de situación:

Croquis de acceso:

Información de acceso:

CAPTACION 508/C01. DESDE MANZANARES EL REAL, DESDE EL PARKING DE LA PEDRIZA CONTINUAR POR LA AVENIDA HASTA QUE SE PUEDA Y LUEGO CONTINUAR ANDANDO

GOBIERNO DE ESPAÑA | MINISTERIO PARA LA TRANSICIÓN ECOLÓGICA Y EL RETO DEMOGRÁFICO | CONFEDERACIÓN HIDROGRÁFICA DEL TAJO, O.A.

Estaciones de control

Red CEMAS

Código UE:	TA00068
Nombre:	E. NAVACERRADA - NAVACERRADA
Código:	TA50805004

Estación de control

Localización de la estación

Cauce:	RÍO NAVACERRADA	**Coordenadas UTM del punto de muestreo (ETRS89, huso 30)**	
Municipio:	Navacerrada	UTM X:	415227
Provincia:	Madrid	UTM Y:	4507659
CC.AA:	Madrid, Comunidad de	Huso:	30

Tipo de control: Control de Vigilancia

Masa de agua

Tipología:	E-T01: MONOMÍCTICO, SILÍCEO DE ZONAS HÚMEDAS, CON TEMPERATURA MEDIA ANUAL MENOR DE 15º C, PERTENECIENTES A RÍOS DE CABECERA Y TRAMOS ALTOS
Código de masa:	ES030MSPF0438020
Nombre:	Embalse de Navacerrada

Fotografía de la estación:

Mapa de situación:

Croquis de acceso:

Información de acceso:

CAPTACION 508/C04. CARRETERA M-861 DE BECERRIL DE LA SIERRA DIRECCIÓN A LA PRESA

GOBIERNO DE ESPAÑA | MINISTERIO PARA LA TRANSICIÓN ECOLÓGICA Y EL RETO DEMOGRÁFICO | CONFEDERACIÓN HIDROGRÁFICA DEL TAJO, O.A.

Estaciones de control

Red CEMAS

Código UE:	TA00209
Nombre:	MANZANARES EL REAL - NAVACERRADA
Código:	TA50805005

Estación de control

Localización de la estación

Cauce:	RÍO NAVACERRADA	**Coordenadas UTM del punto de muestreo (ETRS89, huso 30)**	
Municipio:	Manzanares el Real	UTM X:	424592
Provincia:	Madrid	UTM Y:	4507361
CC.AA:	Madrid, Comunidad de	Huso:	30

Tipo de control: Control Operativo

Masa de agua

Tipología:	R-T11: RÍOS DE MONTAÑA MEDITERRÁNEA SILÍCEA
Código de masa:	ES030MSPF0437021
Nombre:	Río Navacerrada - Samburiel desde Embalse de Navacerrada hasta Embalse de Manzana

Fotografía de la estación:

Mapa de situación:

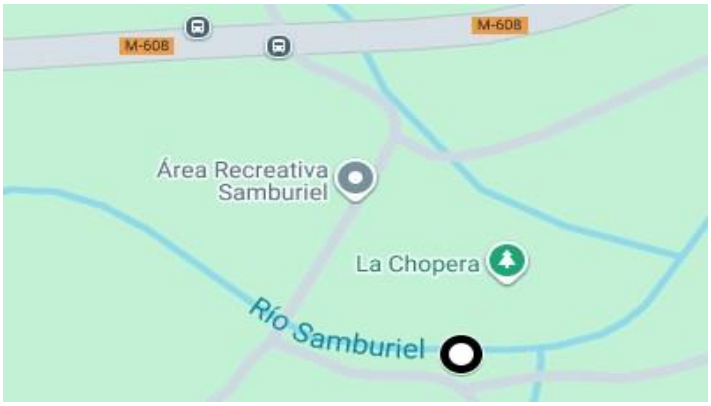

Croquis de acceso:

Información de acceso:

SALIENDO DE CERCEDA POR LA M-608 DIRECCIÓN A MANZANARES EL REAL, TOMAMOS EN EL KM 28 UN CAMINO QUE SALE A LA DERECHA HACIA EL ÁREA RECREATIVA DE SAMBURIEL, DONDE ENCONTRAMOS EL PUNTO DE MUESTREO.

GOBIERNO DE ESPAÑA | MINISTERIO PARA LA TRANSICIÓN ECOLÓGICA Y EL RETO DEMOGRÁFICO | CONFEDERACIÓN HIDROGRÁFICA DEL TAJO, O.A.

Estaciones de control

Red CEMAS

Código UE:	TA00074
Nombre:	E. NAVALMEDIO - NAVALMEDIO
Código:	TA50806003

Estación de control

Localización de la estación

Cauce:	RÍO NAVALMEDIO	**Coordenadas UTM del punto de muestreo (ETRS89, huso 30)**	
Municipio:	Cercedilla	UTM X:	412298
Provincia:	Madrid	UTM Y:	4511415
CC.AA:	Madrid, Comunidad de	Huso:	30

Tipo de control: Control de Investigación

Masa de agua

Tipología:	E-T01: MONOMÍCTICO, SILÍCEO DE ZONAS HÚMEDAS, CON TEMPERATURA MEDIA ANUAL MENOR DE 15º C, PERTENECIENTES A RÍOS DE CABECERA Y TRAMOS ALTOS
Código de masa:	ES030MSPF0405220
Nombre:	Embalse de Navalmedio

Fotografía de la estación:

Mapa de situación:

Croquis de acceso:

Información de acceso:

SALIENDO DE NAVACERRADA POR LA M-601 EN DIRECCIÓN NORTE, A LA ALTURA DEL RESTAURANTE LA FINCA REAL, TOMAMOS LA CARRETERA QUE SALE A MANO IZQUIERDA Y QUE NOS LLEVA DIRECTAMENTE HACIA EL EMBALSE DE NAVALMEDIO.

GOBIERNO DE ESPAÑA | MINISTERIO PARA LA TRANSICIÓN ECOLÓGICA Y EL RETO DEMOGRÁFICO | CONFEDERACIÓN HIDROGRÁFICA DEL TAJO, O.A.

Estaciones de control

Red CEMAS

Código UE:	TA00211
Nombre:	GUADARRAMA - GUADARRAMA
Código:	TA50806004

Estación de control

Localización de la estación

Cauce:	RÍO GUADARRAMA	**Coordenadas UTM del punto de muestreo (ETRS89, huso 30)**	
Municipio:	Guadarrama	UTM X:	408452
Provincia:	Madrid	UTM Y:	4504228
CC.AA:	Madrid, Comunidad de	Huso:	30

Tipo de control: Control de Vigilancia

Masa de agua

Tipología:	R-T11: RÍOS DE MONTAÑA MEDITERRÁNEA SILÍCEA
Código de masa:	ES030MSPF0405010
Nombre:	Río Guadarrama desde Río Navalmedio hasta Arroyo Loco

Fotografía de la estación:

Mapa de situación:

Croquis de acceso:

Información de acceso:

CARRETERA M-622 DE GUADARRAMA HACIA LOS MOLINOS, TOMAR EL CAMINO A LA DERECHA CALLE CORDEL DE LOS NAVARROS Y DESPUÉS LA CALLE CALDERÓN MONTERO RÍOS DE LA DERECHA Y CONTINUAR HASTA EL PUNTO

GOBIERNO DE ESPAÑA | MINISTERIO PARA LA TRANSICIÓN ECOLÓGICA Y EL RETO DEMOGRÁFICO | CONFEDERACIÓN HIDROGRÁFICA DEL TAJO, O.A.

Estaciones de control

Red CEMAS

Código UE:	TA00060
Nombre:	SAN AGUSTÍN DE GUADALIX - GUADALIX
Código:	TA50905002

Estación de control

Localización de la estación

Cauce:	RÍO GUADALIX	**Coordenadas UTM del punto de muestreo (ETRS89, huso 30)**	
Municipio:	San Agustín del Guadalix	UTM X:	448302
Provincia:	Madrid	UTM Y:	4505053
CC.AA:	Madrid, Comunidad de	Huso:	30

Tipo de control: Control Operativo

Masa de agua

Tipología:	R-T11: RÍOS DE MONTAÑA MEDITERRÁNEA SILÍCEA
Código de masa:	ES030MSPF0441021
Nombre:	Río Guadalix desde Embalse de Pedrezuela hasta Río Jarama

Fotografía de la estación:

Mapa de situación:

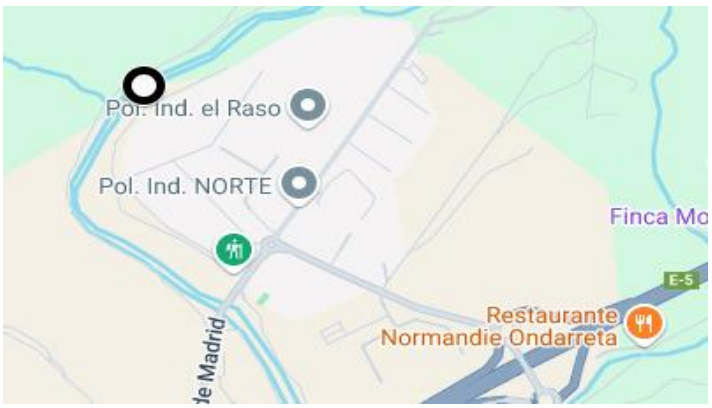

Croquis de acceso:

Información de acceso:

CARRETERA A-1 DE ALCOBENDAS HACIA EL MOLAR, COGER LA SALIDA SOBRE SAN AGUSTÍN DE GUADALIX, CONTINUAR RECTO HASTA EL PUNTO

GOBIERNO DE ESPAÑA | MINISTERIO PARA LA TRANSICIÓN ECOLÓGICA Y EL RETO DEMOGRÁFICO | CONFEDERACIÓN HIDROGRÁFICA DEL TAJO, O.A.

Estaciones de control

Red CEMAS

Código UE:	TA00062
Nombre:	E. SANTILLANA - MANZANARES
Código:	TA50905004

Estación de control

Localización de la estación

Cauce:	RÍO MANZANARES	**Coordenadas UTM del punto de muestreo (ETRS89, huso 30)**	
Municipio:	Manzanares el Real	UTM X:	430606
Provincia:	Madrid	UTM Y:	4506682
CC.AA:	Madrid, Comunidad de	Huso:	30

Tipo de control: Control Operativo

Masa de agua

Tipología:	E-T01: MONOMÍCTICO, SILÍCEO DE ZONAS HÚMEDAS, CON TEMPERATURA MEDIA ANUAL MENOR DE 15º C, PERTENECIENTES A RÍOS DE CABECERA Y TRAMOS ALTOS
Código de masa:	ES030MSPF0431020
Nombre:	Embalse de Manzanares el Real - Santillana

Fotografía de la estación:

Mapa de situación:

Croquis de acceso:

Información de acceso:

PRESA EN CAPTACION. EL CAMINIO QUE LLEVA A LA PRESA SE INICIA EN EL KM.2,100 DE LA M-609 DE COLMENAR VIEJO A SOTO DEL REAL

GOBIERNO DE ESPAÑA | MINISTERIO PARA LA TRANSICIÓN ECOLÓGICA Y EL RETO DEMOGRÁFICO | CONFEDERACIÓN HIDROGRÁFICA DEL TAJO, O.A.

Estaciones de control

Red CEMAS

Código UE:	TA00059
Nombre:	E. EL VELLÓN - GUADALIX
Código:	TA50905005

Estación de control

Localización de la estación

Cauce:	RÍO GUADALIX	**Coordenadas UTM del punto de muestreo (ETRS89, huso 30)**	
Municipio:	Pedrezuela	UTM X:	447248
Provincia:	Madrid	UTM Y:	4512079
CC.AA:	Madrid, Comunidad de	Huso:	30

Tipo de control: Control Operativo

Masa de agua

Tipología:	E-T01: MONOMÍCTICO, SILÍCEO DE ZONAS HÚMEDAS, CON TEMPERATURA MEDIA ANUAL MENOR DE 15º C, PERTENECIENTES A RÍOS DE CABECERA Y TRAMOS ALTOS
Código de masa:	ES030MSPF0442020
Nombre:	Embalse de Pedrezuela

Fotografía de la estación:

Mapa de situación:

Croquis de acceso:

Información de acceso:

CAPTACION 509/C05. CARRETERA M-608 DE VENTURADA HACIA PEDREZUELA, CAMBIAR A LA M-627 Y LUEGO COGER LA CARRETERA QUE BORDEA EL EMBALSE DIRECCIÓN A LA PRESA

GOBIERNO DE ESPAÑA | MINISTERIO PARA LA TRANSICIÓN ECOLÓGICA Y EL RETO DEMOGRÁFICO | CONFEDERACIÓN HIDROGRÁFICA DEL TAJO, O.A.

Estaciones de control

Red CEMAS

Código UE:	TA00206
Nombre:	E. MIRAFLORES DE LA SIERRA - GUADALIX
Código:	TA50905006

Estación de control

Localización de la estación

Cauce:	RÍO GUADALIX	**Coordenadas UTM del punto de muestreo (ETRS89, huso 30)**	
Municipio:	Miraflores de la Sierra	UTM X:	432796
Provincia:	Madrid	UTM Y:	4519479
CC.AA:	Madrid, Comunidad de	Huso:	30

Tipo de control: Control de Investigación

Masa de agua

Tipología:	E-T01: MONOMÍCTICO, SILÍCEO DE ZONAS HÚMEDAS, CON TEMPERATURA MEDIA ANUAL MENOR DE 15º C, PERTENECIENTES A RÍOS DE CABECERA Y TRAMOS ALTOS
Código de masa:	ES030MSPF0442220
Nombre:	Embalse Miraflores de La Sierra

Fotografía de la estación:

Mapa de situación:

Croquis de acceso:

Información de acceso:

DESDE MIRAFLORES DE LA SIERRA NOS DIRIJIMOS POR LA M-611 DIRECCIÓN NOROESTE, COGEMOS LA C. DE LA FUENTE DEL CURA QUE NOS DIRIJE DIRECTAMENTE HASTA EL EMBALSE.

GOBIERNO DE ESPAÑA | MINISTERIO PARA LA TRANSICIÓN ECOLÓGICA Y EL RETO DEMOGRÁFICO | CONFEDERACIÓN HIDROGRÁFICA DEL TAJO, O.A.

Estaciones de control

Red CEMAS

Código UE:	TA00363
Nombre:	GUADALIX DE LA SIERRA - GUADALIX
Código:	TA50905007

Estación de control

Localización de la estación

Cauce:	RÍO GUADALIX	**Coordenadas UTM del punto de muestreo (ETRS89, huso 30)**	
Municipio:	Guadalix de la Sierra	UTM X:	441913
Provincia:	Madrid	UTM Y:	4515385
CC.AA:	Madrid, Comunidad de	Huso:	30

Tipo de control: Control Operativo; Control de Investigación

Masa de agua

Tipología:	R-T11: RÍOS DE MONTAÑA MEDITERRÁNEA SILÍCEA
Código de masa:	ES030MSPF0442110
Nombre:	Río Guadalix hasta el Embalse de Pedrezuela

Fotografía de la estación:

Mapa de situación:

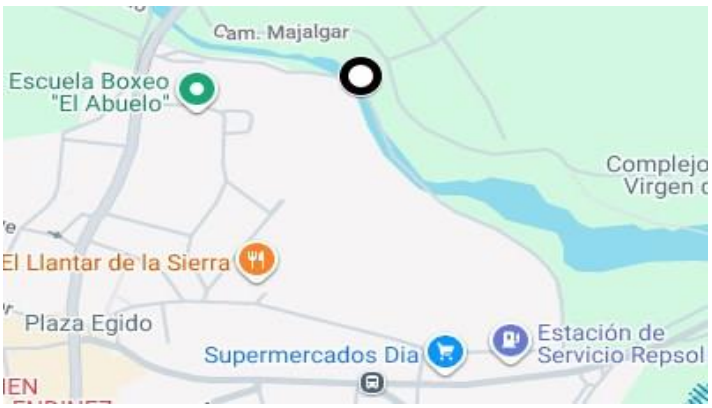

Croquis de acceso:

Información de acceso:

PUNTO SITUADO EN EL PUEBLO DE GUADALIX DE LA SIERRA. DESDE LA CARRETERA DE NAVALAFUENTE PARTE UN PEQUEÑO CAMINO PARALELO AL RÍO DESDE EL QUE SE PUEDE ACCEDER AL PUNTO DE MUESTREO.

GOBIERNO DE ESPAÑA | MINISTERIO PARA LA TRANSICIÓN ECOLÓGICA Y EL RETO DEMOGRÁFICO | CONFEDERACIÓN HIDROGRÁFICA DEL TAJO, O.A.

Estaciones de control

Red CEMAS

Código UE:	TA00323
Nombre:	GUADALAJARA - DUEÑAS
Código:	TA51004001

Estación de control

Localización de la estación

Cauce:	ARROYO LAS DUEÑAS	**Coordenadas UTM del punto de muestreo (ETRS89, huso 30)**	
Municipio:	Guadalajara	UTM X:	482085
Provincia:	Guadalajara	UTM Y:	4507804
CC.AA:	Castilla - La Mancha	Huso:	30

Tipo de control: Control de Vigilancia

Masa de agua

Tipología:	R-T12: RÍOS DE MONTAÑA MEDITERRÁNEA CALCÁREA
Código de masa:	ES030MSPF0313010
Nombre:	Arroyo de las Dueñas hasta Río Henares

Fotografía de la estación:

Mapa de situación:

Croquis de acceso:

Información de acceso:

DESDE FONTANAR, NOS DIRIJIMOS A LA ZONA INDUSTRIAL UBICADA AL OESTE DEL PUEBLO, Y CRUZAMOS LA CM-1008 POR ABAJO. TOMAMOS EL CAMINO A MANO IZQUIERDA HASTA LLEGAR A LA FINCA BERJAFEL. TOMAMOS EL CAMINO LATERAL HASTA LLEGAR AL PUNTO DE MUESTREO.

GOBIERNO DE ESPAÑA | MINISTERIO PARA LA TRANSICIÓN ECOLÓGICA Y EL RETO DEMOGRÁFICO | CONFEDERACIÓN HIDROGRÁFICA DEL TAJO, O.A.

Estaciones de control

Red CEMAS

Código UE:	TA00195
Nombre:	HITA - BADIEL
Código:	TA51104001

Estación de control

Localización de la estación

Cauce:	RÍO BADIEL	**Coordenadas UTM del punto de muestreo (ETRS89, huso 30)**	
Municipio:	Hita	UTM X:	495497
Provincia:	Guadalajara	UTM Y:	4516858
CC.AA:	Castilla - La Mancha	Huso:	30

Tipo de control: Control Operativo

Masa de agua

Tipología:	R-T12: RÍOS DE MONTAÑA MEDITERRÁNEA CALCÁREA
Código de masa:	ES030MSPF0315010
Nombre:	Río Badiel hasta Río Henares

Fotografía de la estación:

Mapa de situación:

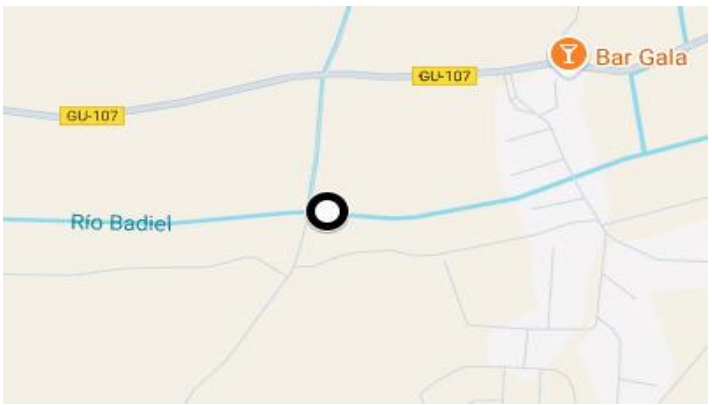

Croquis de acceso:

Información de acceso:

CARRETERA CM-1003 - GU-107 DE HITA HACIA VALDEARENAS, TOMAR EL CAMINO A LA DERECHA QUE ESTÁ ENFRENTE DEL CAMINO PISTA CAMINO DE ALEDO Y CONTINUAR HASTA EL PUNTO

GOBIERNO DE ESPAÑA | MINISTERIO PARA LA TRANSICIÓN ECOLÓGICA Y EL RETO DEMOGRÁFICO | CONFEDERACIÓN HIDROGRÁFICA DEL TAJO, O.A.

Estaciones de control

Red CEMAS

Código UE:	TA00194
Nombre:	FONTANAR - HENARES
Código:	TA51104002

Estación de control

Localización de la estación

Cauce:	RÍO HENARES	**Coordenadas UTM del punto de muestreo (ETRS89, huso 30)**	
Municipio:	Fontanar	UTM X:	486131
Provincia:	Guadalajara	UTM Y:	4507489
CC.AA:	Castilla - La Mancha	Huso:	30

Tipo de control: Control de Vigilancia

Masa de agua

Tipología:	R-T16: EJES MEDITERRÁNEO-CONTINENTALES MINERALIZADOS
Código de masa:	ES030MSPF0303010
Nombre:	Río Henares desde Río Badiel hasta Arroyo del Sotillo

Fotografía de la estación:

Mapa de situación:

Croquis de acceso:

Información de acceso:

CARRETERA GU-192 DE FONTANAR HACIA TÓRTOLA DE HENARES, CRUZANDO EL PUENTE ANTIGUO DE PIEDRA TOMAR EL CAMINO A LA DERECHA Y CONTINUAR HASTA EL PUNTO

GOBIERNO DE ESPAÑA | MINISTERIO PARA LA TRANSICIÓN ECOLÓGICA Y EL RETO DEMOGRÁFICO | CONFEDERACIÓN HIDROGRÁFICA DEL TAJO, O.A.

Estaciones de control

Red CEMAS

Código UE:	TA00305
Nombre:	ALARILLA 2 - HENARES
Código:	TA51104003

Estación de control

Localización de la estación

Cauce:	RÍO HENARES	**Coordenadas UTM del punto de muestreo (ETRS89, huso 30)**	
Municipio:	Alarilla	UTM X:	488895
Provincia:	Guadalajara	UTM Y:	4517337
CC.AA:	Castilla - La Mancha	Huso:	30

Tipo de control: Control de Vigilancia

Masa de agua

Tipología:	R-T16: EJES MEDITERRÁNEO-CONTINENTALES MINERALIZADOS
Código de masa:	ES030MSPF0304010
Nombre:	Río Henares desde Canal del Henares hasta Río Badiel

Fotografía de la estación:

Mapa de situación:

Croquis de acceso:

Información de acceso:

DESDE HERAS DE AYUSO TOMAR LA GU-169 HASTA LA FINCA COTO NUEVO. LLEGADOS A AQUÍ TOMAMOS EL CAMINO QUE SALE A MANO IZQUIERDA Y LO SEGUIMOS HASTA LLEGAR A UNA GRAVERA, AQUÍ TOMAMOS DE NUEVO EL DESVIO A LA IZQUIERDA Y RECORRIDOS UNOS 700 M ENCONTRAMOS EL PUN

GOBIERNO DE ESPAÑA | MINISTERIO PARA LA TRANSICIÓN ECOLÓGICA Y EL RETO DEMOGRÁFICO | CONFEDERACIÓN HIDROGRÁFICA DEL TAJO, O.A.

Estaciones de control

Red CEMAS

Código UE:	TA00322
Nombre:	YUNQUERA DE HENARES - MAJANAR
Código:	TA51104004

Estación de control

Localización de la estación

Cauce:	ARROYO MAJANAR	**Coordenadas UTM del punto de muestreo (ETRS89, huso 30)**	
Municipio:	Yunquera de Henares	UTM X:	487376
Provincia:	Guadalajara	UTM Y:	4511962
CC.AA:	Castilla - La Mancha	Huso:	30

Tipo de control: Control de Vigilancia

Masa de agua

Tipología:	R-T12: RÍOS DE MONTAÑA MEDITERRÁNEA CALCÁREA
Código de masa:	ES030MSPF0314010
Nombre:	Arroyo de Majanar hasta Río Henares

Fotografía de la estación:

Mapa de situación:

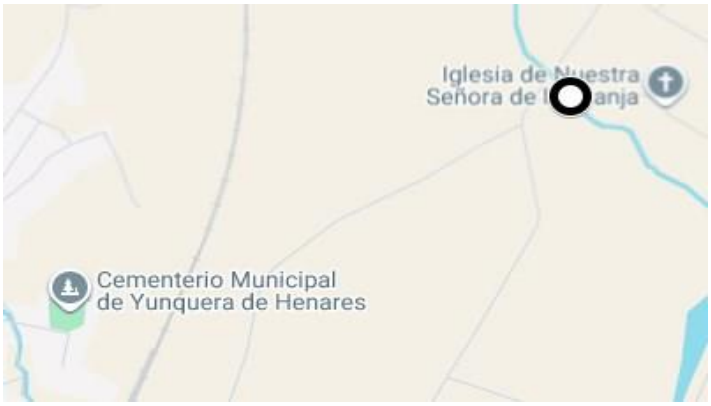

Croquis de acceso:

Información de acceso:

GOBIERNO DE ESPAÑA | MINISTERIO PARA LA TRANSICIÓN ECOLÓGICA Y EL RETO DEMOGRÁFICO | CONFEDERACIÓN HIDROGRÁFICA DEL TAJO, O.A.

Estaciones de control

Red CEMAS

Código UE:	TA00002
Nombre:	TRILLO 1 - TAJO
Código:	TA51201003

Estación de control

Localización de la estación

Cauce:	RÍO TAJO	**Coordenadas UTM del punto de muestreo (ETRS89, huso 30)**	
Municipio:	Trillo	UTM X:	534935
Provincia:	Guadalajara	UTM Y:	4505102
CC.AA:	Castilla - La Mancha	Huso:	30

Tipo de control: Control de Vigilancia

Masa de agua

Tipología:	R-T16: EJES MEDITERRÁNEO-CONTINENTALES MINERALIZADOS
Código de masa:	ES030MSPF0111010
Nombre:	Río Tajo desde Río Ablanquejo hasta Embalse de Entrepeñas

Fotografía de la estación:

Mapa de situación:

Croquis de acceso:

Información de acceso:

ESTACION AFORO 5. CARRETERA CM-2115 QUE VA DE TRILLO A PERALV. A LA SALIDA DE TRILLO(KM.6,4) CAMINO A LA IZQUIERDA.

GOBIERNO DE ESPAÑA | MINISTERIO PARA LA TRANSICIÓN ECOLÓGICA Y EL RETO DEMOGRÁFICO | CONFEDERACIÓN HIDROGRÁFICA DEL TAJO, O.A.

Estaciones de control

Red CEMAS

Código UE:	TA00186
Nombre:	CIFUENTES - ESTRECHO
Código:	TA51201004

Estación de control

Localización de la estación

Cauce:	ARROYO DEL ESTRECHO	**Coordenadas UTM del punto de muestreo (ETRS89, huso 30)**	
Municipio:	Cifuentes	UTM X:	536643
Provincia:	Guadalajara	UTM Y:	4507812
CC.AA:	Castilla - La Mancha	Huso:	30

Tipo de control: Control de Vigilancia

Masa de agua

Tipología:	R-T12: RÍOS DE MONTAÑA MEDITERRÁNEA CALCÁREA
Código de masa:	ES030MSPF0123010
Nombre:	Arroyo del Estrecho hasta Río Tajo

Fotografía de la estación:

Mapa de situación:

Croquis de acceso:

Información de acceso:

LA CARRETERA GU-9057 HACIA HUÉTOS. JUSTO ANTES DE LLEGAR AL PUEBLO DE SOTOCA DE TAJO SALE UNA PISTA A LA IZQUIERDA, SE CRUZA UN PEQUEÑO PUENTE EN LA ENTRADA A LA PISTA. CAMINO EN MUY MALAS CONDICIONES.

GOBIERNO DE ESPAÑA | MINISTERIO PARA LA TRANSICIÓN ECOLÓGICA Y EL RETO DEMOGRÁFICO | CONFEDERACIÓN HIDROGRÁFICA DEL TAJO, O.A.

Estaciones de control

Red CEMAS

Código UE:	TA00185
Nombre:	CIFUENTES - CIFUENTES
Código:	TA51201005

Estación de control

Localización de la estación

Cauce:	ARROYO DE CIFUENTES	**Coordenadas UTM del punto de muestreo (ETRS89, huso 30)**	
Municipio:	Cifuentes	UTM X:	531025
Provincia:	Guadalajara	UTM Y:	4511153
CC.AA:	Castilla - La Mancha	Huso:	30

Tipo de control: Control Operativo

Masa de agua

Tipología:	R-T12: RÍOS DE MONTAÑA MEDITERRÁNEA CALCÁREA
Código de masa:	ES030MSPF0122010
Nombre:	Río Cifuentes hasta Río Tajo

Fotografía de la estación:

Mapa de situación:

Croquis de acceso:

Información de acceso:

DESDE LA CARRETERA N-204, COGER DESVIO HACIA GARGOLES DE ARRIBA. ANTES DE LLEGAR AL PUEBLO Y DE CRUZAR EL PUENTE POR EL QUE PASA EL RIO CIFUENTES DEJAR EL VEHICULO, COGER CAMINO QUE SALE A LA DERECHA ANDANDO HASTA EL PUNTO DE MUESTREO

GOBIERNO DE ESPAÑA | MINISTERIO PARA LA TRANSICIÓN ECOLÓGICA Y EL RETO DEMOGRÁFICO | CONFEDERACIÓN HIDROGRÁFICA DEL TAJO, O.A.

Estaciones de control

Red CEMAS

Código UE:	TA00307
Nombre:	CIFUENTES - GRANDE
Código:	TA51201006

Estación de control

Localización de la estación

Cauce:	BARRANCO GRANDE	**Coordenadas UTM del punto de muestreo (ETRS89, huso 30)**	
Municipio:	Cifuentes	UTM X:	526139
Provincia:	Guadalajara	UTM Y:	4503053
CC.AA:	Castilla - La Mancha	Huso:	30

Tipo de control: Control Operativo

Masa de agua

Tipología:	R-T12: RÍOS DE MONTAÑA MEDITERRÁNEA CALCÁREA
Código de masa:	ES030MSPF0121010
Nombre:	Barranco Grande hasta Embalse de Entrepeñas

Fotografía de la estación:

Mapa de situación:

Croquis de acceso:

Información de acceso:

UNA VEZ EN EL PUEBLO DE GUALDA, DESDE LA PLAZA DONDE LA FUENTE DE LOS CUATRO CHORROS, COGER CALLE MAYORAZGO HASTA EL PUNTO DE MUESTREO.

GOBIERNO DE ESPAÑA | MINISTERIO PARA LA TRANSICIÓN ECOLÓGICA Y EL RETO DEMOGRÁFICO | CONFEDERACIÓN HIDROGRÁFICA DEL TAJO, O.A.

Estaciones de control

Red CEMAS

Código UE:	TA00176
Nombre:	ARBETETA - VILLANUEVA
Código:	TA51301003

Estación de control

Localización de la estación

Cauce:	RAMBLA VILLANUEVA	**Coordenadas UTM del punto de muestreo (ETRS89, huso 30)**	
Municipio:	Arbeteta	UTM X:	550563
Provincia:	Guadalajara	UTM Y:	4503530
CC.AA:	Castilla - La Mancha	Huso:	30

Tipo de control: Control Operativo

Masa de agua

Tipología:	R-T12: RÍOS DE MONTAÑA MEDITERRÁNEA CALCÁREA
Código de masa:	ES030MSPF0124010
Nombre:	Arroyo de la Rambla hasta Río Tajo

Fotografía de la estación:

Mapa de situación:

Croquis de acceso:

Información de acceso:

CARRETERA GU-929 QUE VA DESDE ARBETETA A VALTABLADO DEL RIO, CRUZANDO EL PUENTE DE PRIEDRA DEL ARROYO DE LA RAMBLA, APARCAR A LA DERECHA Y CONTINUAR ANDANDO AL PUNTO DE MUESTREO.

GOBIERNO DE ESPAÑA | MINISTERIO PARA LA TRANSICIÓN ECOLÓGICA Y EL RETO DEMOGRÁFICO | CONFEDERACIÓN HIDROGRÁFICA DEL TAJO, O.A.

Estaciones de control

Red CEMAS

Código UE:	TA00353
Nombre:	OCENTEJO - LA HOZ
Código:	TA51301005

Estación de control

Localización de la estación

Cauce:	BARRANCO LA HOZ	**Coordenadas UTM del punto de muestreo (ETRS89, huso 30)**	
Municipio:	Ocentejo	UTM X:	550368
Provincia:	Guadalajara	UTM Y:	4513983
CC.AA:	Castilla - La Mancha	Huso:	30

Tipo de control: Control Operativo

Masa de agua

Tipología:	R-T12: RÍOS DE MONTAÑA MEDITERRÁNEA CALCÁREA
Código de masa:	ES030MSPF0125010
Nombre:	Barranco de la Hoz hasta Río Tajo

Fotografía de la estación:

Mapa de situación:

Croquis de acceso:

Información de acceso:

SALIR DE OCENTEJO CON DIRECCIÓN A VALTABLADO DEL RÍO, Y EN 100 M PASADO UN MERENDERO CAMINO A LA DRCHA HASTA LA CASETA DE CAPTACIÓN.

GOBIERNO DE ESPAÑA | MINISTERIO PARA LA TRANSICIÓN ECOLÓGICA Y EL RETO DEMOGRÁFICO | CONFEDERACIÓN HIDROGRÁFICA DEL TAJO, O.A.

Estaciones de control

Red CEMAS

Código UE:	TA00354
Nombre:	CASTILNUEVO - GALLO
Código:	TA51401001

Estación de control

Localización de la estación

Cauce:	RÍO GALLO	**Coordenadas UTM del punto de muestreo (ETRS89, huso 30)**	
Municipio:	Castilnuevo	UTM X:	596278
Provincia:	Guadalajara	UTM Y:	4518604
CC.AA:	Castilla - La Mancha	Huso:	30

Tipo de control: Control Operativo

Masa de agua

Tipología:	R-T12: RÍOS DE MONTAÑA MEDITERRÁNEA CALCÁREA
Código de masa:	ES030MSPF0128110
Nombre:	Río Gallo desde confluencia de Barranco Bronchalejos hasta Corduente

Fotografía de la estación:

Mapa de situación:

Croquis de acceso:

Información de acceso:

DESDE MOLINA DE ARAGON A CASTILNUEVO POR LA GU-9059, PASANDO CASTILNUEVO SE LLEVA AL PUENTE POR DONDE PASA EL RIO GALLO.

GOBIERNO DE ESPAÑA | MINISTERIO PARA LA TRANSICIÓN ECOLÓGICA Y EL RETO DEMOGRÁFICO | CONFEDERACIÓN HIDROGRÁFICA DEL TAJO, O.A.

Estaciones de control

Red CEMAS

Código UE:	TA00015
Nombre:	CORDUENTE - GALLO
Código:	TA51401002

Estación de control

Localización de la estación

Cauce:	RÍO GALLO	**Coordenadas UTM del punto de muestreo (ETRS89, huso 30)**	
Municipio:	Corduente	UTM X:	584413
Provincia:	Guadalajara	UTM Y:	4520294
CC.AA:	Castilla - La Mancha	Huso:	30

Tipo de control: Control de Vigilancia

Masa de agua

Tipología:	R-T12: RÍOS DE MONTAÑA MEDITERRÁNEA CALCÁREA
Código de masa:	ES030MSPF0127010
Nombre:	Río Gallo desde Corduente hasta Río Tajo

Fotografía de la estación:

Mapa de situación:

Croquis de acceso:

Información de acceso:

ESTACION DE AFORO 30. CARRETERA GU-958 QUE VA DE MOLINA DE ARAGON A VENTOSA. TOMAR DESVÍO A VIRGEN DE LA HOZ HACIA EL SANTUARIO.

GOBIERNO DE ESPAÑA | MINISTERIO PARA LA TRANSICIÓN ECOLÓGICA Y EL RETO DEMOGRÁFICO | CONFEDERACIÓN HIDROGRÁFICA DEL TAJO, O.A.

Estaciones de control

Red CEMAS

Código UE:	TA00013
Nombre:	TARAVILLA - CABRILLAS
Código:	TA51401003

Estación de control

Localización de la estación

Cauce:	RÍO CABRILLAS	**Coordenadas UTM del punto de muestreo (ETRS89, huso 30)**	
Municipio:	Taravilla	UTM X:	587362
Provincia:	Guadalajara	UTM Y:	4503746
CC.AA:	Castilla - La Mancha	Huso:	30

Tipo de control: Control de Vigilancia

Masa de agua

Tipología:	R-T12: RÍOS DE MONTAÑA MEDITERRÁNEA CALCÁREA
Código de masa:	ES030MSPF0129010
Nombre:	Río Cabrillas hasta Río Tajo

Fotografía de la estación:

Mapa de situación:

Croquis de acceso:

Información de acceso:

EN MOLINA DE ARAGON, DIRECCIÓN TARAVILLA POR LA CM-210, PASAS TARAVILLA Y SIGUES POR LA CM-210 HASTA EL DESVÍO DE LA LAGUNA DE TARAVILLA, RECTO HASTA LLEGAR AL CRUCE DEL RÍO

GOBIERNO DE ESPAÑA | MINISTERIO PARA LA TRANSICIÓN ECOLÓGICA Y EL RETO DEMOGRÁFICO | CONFEDERACIÓN HIDROGRÁFICA DEL TAJO, O.A.

Estaciones de control

Red CEMAS

Código UE:	TA00159
Nombre:	ZAOREJAS - TAJO
Código:	TA51401004

Estación de control

Localización de la estación

Cauce:	RÍO TAJO	**Coordenadas UTM del punto de muestreo (ETRS89, huso 30)**	
Municipio:	Zaorejas	UTM X:	571234
Provincia:	Guadalajara	UTM Y:	4516662
CC.AA:	Castilla - La Mancha	Huso:	30

Tipo de control: Control de Vigilancia

Masa de agua

Tipología:	R-T12: RÍOS DE MONTAÑA MEDITERRÁNEA CALCÁREA
Código de masa:	ES030MSPF0113010
Nombre:	Río Tajo desde Río Gallo hasta Arroyo de la Fuentecilla

Fotografía de la estación:

Mapa de situación:

Croquis de acceso:

Información de acceso:

CARRETERA CM-2015 DE ZAOREJAS HACIA CORDUENTE, PREVIO AL PUENTE DE SAN PEDRO, TOMAR EL DESVÍO A LA IZQUIERDA Y CONTINUAR HASTA EL PUNTO

GOBIERNO DE ESPAÑA | MINISTERIO PARA LA TRANSICIÓN ECOLÓGICA Y EL RETO DEMOGRÁFICO | CONFEDERACIÓN HIDROGRÁFICA DEL TAJO, O.A.

Estaciones de control

Red CEMAS

Código UE:	TA00173
Nombre:	PEÑALÉN - TAJO
Código:	TA51401005

Estación de control

Localización de la estación

Cauce:	RÍO TAJO	**Coordenadas UTM del punto de muestreo (ETRS89, huso 30)**	
Municipio:	Peñalén	UTM X:	580584
Provincia:	Guadalajara	UTM Y:	4503908
CC.AA:	Castilla - La Mancha	Huso:	30

Tipo de control: Control de Vigilancia

Masa de agua

Tipología:	R-T12: RÍOS DE MONTAÑA MEDITERRÁNEA CALCÁREA
Código de masa:	ES030MSPF0114010
Nombre:	Río Tajo desde Arroyo Tajuelo hasta Río Gallo

Fotografía de la estación:

Mapa de situación:

Croquis de acceso:

Información de acceso:

DESDE POVEDA DE LA SIERRA POR LA CM-210 SE TOMA DIRECCION TRAVILLA, SALE CAMINO A LA IZQUIERDA, SE CRUZA UN PUENTE POR DONDE PASA EL ARROYO DE LA HOZ Y SE RECORREN UNOS 4KM, ES AQUI DONDE SE DEJA EL VEHICULO, Y SE BAJA ANDANDO POR CAMINO QUE SALE A LA DER

GOBIERNO DE ESPAÑA | MINISTERIO PARA LA TRANSICIÓN ECOLÓGICA Y EL RETO DEMOGRÁFICO | CONFEDERACIÓN HIDROGRÁFICA DEL TAJO, O.A.

Estaciones de control

Red CEMAS

Código UE:	TA00184
Nombre:	HUERTAHERNANDO - TAJO
Código:	TA51401006

Estación de control

Localización de la estación

Cauce:	RÍO TAJO	**Coordenadas UTM del punto de muestreo (ETRS89, huso 30)**	
Municipio:	Huertahernando	UTM X:	560194
Provincia:	Guadalajara	UTM Y:	4515916
CC.AA:	Castilla - La Mancha	Huso:	30

Tipo de control: Control de Vigilancia

Masa de agua

Tipología:	R-T16: EJES MEDITERRÁNEO-CONTINENTALES MINERALIZADOS
Código de masa:	ES030MSPF0112010
Nombre:	Río Tajo desde Arroyo de la Fuentecilla hasta Río Ablanquejo

Fotografía de la estación:

Mapa de situación:

Croquis de acceso:

Información de acceso:

CARRETERA CM-2116 DE HUERTAPELAYO HACIA EL CEMENTERIO, ANTES DEL DESVÍO QUE LLEVA AL CEMENTERIO, COGER EL CAMINO A LA DERECHA Y CONTINUAR RECTO HASTA EL PUNTO

GOBIERNO DE ESPAÑA | MINISTERIO PARA LA TRANSICIÓN ECOLÓGICA Y EL RETO DEMOGRÁFICO | CONFEDERACIÓN HIDROGRÁFICA DEL TAJO, O.A.

Estaciones de control

Red CEMAS

Código UE:	TA00355
Nombre:	MORENILLA - GALLO
Código:	TA51501002

Estación de control

Localización de la estación

Cauce:	RÍO GALLO	**Coordenadas UTM del punto de muestreo (ETRS89, huso 30)**	
Municipio:	Morenilla	UTM X:	611969
Provincia:	Guadalajara	UTM Y:	4511925
CC.AA:	Castilla - La Mancha	Huso:	30

Tipo de control: Control Operativo; Control de Investigación

Masa de agua

Tipología:	R-T12: RÍOS DE MONTAÑA MEDITERRÁNEA CALCÁREA
Código de masa:	ES030MSPF0128210
Nombre:	Río Gallo desde su nacimiento hasta Barranco Bronchalejos

Fotografía de la estación:

Mapa de situación:

Croquis de acceso:

Información de acceso:

DESDE LA N-211 NOS DESVIAMOS HACI EL POBO DE DUEÑAS. ATRAVESAMOS TODO EL PUEBLO Y AL FINAL DE LA CALLE SOLEDAD SEGUIMOS POR LA CARRETERA RECTO UNOS 3,5 KM, Y ANTES DE LLEGAR AL PUENTE QUE CRUZA EL RÍO GALLO, TOMAMOS EL CAMINO A MANO IZQUIERDA Y EN UNOS 30

GOBIERNO DE ESPAÑA | MINISTERIO PARA LA TRANSICIÓN ECOLÓGICA Y EL RETO DEMOGRÁFICO | CONFEDERACIÓN HIDROGRÁFICA DEL TAJO, O.A.

Estaciones de control

Red CEMAS

Código UE:	TA00312
Nombre:	SAN BARTOLOMÉ DE PINARES - GAZNATA
Código:	TA53107001

Estación de control

Localización de la estación

Cauce:	RÍO GAZNATA	**Coordenadas UTM del punto de muestreo (ETRS89, huso 30)**	
Municipio:	San Bartolomé de Pinares	UTM X:	367737
Provincia:	Ávila	UTM Y:	4487102
CC.AA:	Castilla y León	Huso:	30

Tipo de control: Control Operativo

Masa de agua

Tipología:	R-T11: RÍOS DE MONTAÑA MEDITERRÁNEA SILÍCEA
Código de masa:	ES030MSPF0526010
Nombre:	Río de la Gaznata hasta el Embalse de El Burguillo

Fotografía de la estación:

Mapa de situación:

Croquis de acceso:

Información de acceso:

GOBIERNO DE ESPAÑA | MINISTERIO PARA LA TRANSICIÓN ECOLÓGICA Y EL RETO DEMOGRÁFICO | CONFEDERACIÓN HIDROGRÁFICA DEL TAJO, O.A.

Estaciones de control

Red CEMAS

Código UE:	TA00220
Nombre:	SANTA MARÍA DE LA ALAMEDA - ACEÑA
Código:	TA53207001

Estación de control

Localización de la estación

Cauce:	RÍO ACEÑA	**Coordenadas UTM del punto de muestreo (ETRS89, huso 30)**	
Municipio:	Santa María de la Alameda	UTM X:	394750
Provincia:	Madrid	UTM Y:	4493006
CC.AA:	Madrid, Comunidad de	Huso:	30

Tipo de control: Control de Vigilancia

Masa de agua

Tipología:	R-T11: RÍOS DE MONTAÑA MEDITERRÁNEA SILÍCEA
Código de masa:	ES030MSPF0522011
Nombre:	Río de la Aceña desde Embalse de La Aceña hasta Río Cofio

Fotografía de la estación:

Mapa de situación:

Croquis de acceso:

Información de acceso:

CARRETERA M-535 DE EL PIMPOLLAR HACIA SANTA MARÍA DE LA ALAMEDA,EN LA BIFURCACIÓN PREVIO A ENTRAR A SANTA MARIA, CONTINUAR POR LA DERECHA Y LUEGO TOMAR EL CAMINO A LA DERECHA Y SEGUIR HASTA EL PUNTO

GOBIERNO DE ESPAÑA | MINISTERIO PARA LA TRANSICIÓN ECOLÓGICA Y EL RETO DEMOGRÁFICO | CONFEDERACIÓN HIDROGRÁFICA DEL TAJO, O.A.

Estaciones de control

Red CEMAS

Código UE:	TA00367
Nombre:	PEGUERINOS - CHUBIECO
Código:	TA53207003

Estación de control

Localización de la estación

Cauce:	ARROYO DE CHUBIECO	**Coordenadas UTM del punto de muestreo (ETRS89, huso 30)**	
Municipio:	Peguerinos	UTM X:	397195
Provincia:	Ávila	UTM Y:	4500216
CC.AA:	Castilla y León	Huso:	30

Tipo de control: Control Operativo; Control de Investigación

Masa de agua

Tipología:	R-T11: RÍOS DE MONTAÑA MEDITERRÁNEA SILÍCEA
Código de masa:	ES030MSPF0523110
Nombre:	Arroyo de Chubieco

Fotografía de la estación:

Mapa de situación:

Croquis de acceso:

Información de acceso:

DESDE LA CALLE REAL, EN EL PUEBLO DE PEGUERINOS, SALE UNA CARRETERA ASFALTADA QUE LLEGA HASTA EL PUNTO EN DIRECCIÓN NORTE.

GOBIERNO DE ESPAÑA | MINISTERIO PARA LA TRANSICIÓN ECOLÓGICA Y EL RETO DEMOGRÁFICO | CONFEDERACIÓN HIDROGRÁFICA DEL TAJO, O.A.

Estaciones de control

Red CEMAS

Código UE:	TA00368
Nombre:	EL HOYO DE PINARES - BECEDAS
Código:	TA53207004

Estación de control

Localización de la estación

Cauce:	RÍO BECEDAS	**Coordenadas UTM del punto de muestreo (ETRS89, huso 30)**	
Municipio:	Hoyo de Pinares, El	UTM X:	377284
Provincia:	Ávila	UTM Y:	4486610
CC.AA:	Castilla y León	Huso:	30

Tipo de control: Control Operativo; Control de Investigación

Masa de agua

Tipología:	R-T11: RÍOS DE MONTAÑA MEDITERRÁNEA SILÍCEA
Código de masa:	ES030MSPF0525310
Nombre:	Río Becedas desde Embalse de Navalperal hasta Embalse Hoyo de Becedas II

Fotografía de la estación:

Mapa de situación:

Croquis de acceso:

Información de acceso:

A PARTIR DE LA CARRETERA AV-502 SALE UN CAMINO DIRECTO HACIA EL PUNTO, QUE SE SITUA A UNOS 200 METROS DE LA CARRETERA.

GOBIERNO DE ESPAÑA | MINISTERIO PARA LA TRANSICIÓN ECOLÓGICA Y EL RETO DEMOGRÁFICO | CONFEDERACIÓN HIDROGRÁFICA DEL TAJO, O.A.

Estaciones de control

Red CEMAS

Código UE:	TA00210
Nombre:	LAS ROZAS DE MADRID - TROFA
Código:	TA53305001

Estación de control

Localización de la estación

Cauce:	ARROYO TROFA	**Coordenadas UTM del punto de muestreo (ETRS89, huso 30)**	
Municipio:	Rozas de Madrid, Las	UTM X:	424810
Provincia:	Madrid	UTM Y:	4491265
CC.AA:	Madrid, Comunidad de	Huso:	30

Tipo de control: Control Operativo

Masa de agua

Tipología:	R-T01: RÍOS DE LLANURAS SILÍCEAS DEL TAJO Y GUADIANA
Código de masa:	ES030MSPF0436010
Nombre:	Arroyo de Trofa

Fotografía de la estación:

Mapa de situación:

Croquis de acceso:

Información de acceso:

DESDE LOS PEÑASCALES IR POR LA CALLE ARROYO DE TROFAS Y CONTINUAR HASTA EL PUNTO

GOBIERNO DE ESPAÑA | MINISTERIO PARA LA TRANSICIÓN ECOLÓGICA Y EL RETO DEMOGRÁFICO | CONFEDERACIÓN HIDROGRÁFICA DEL TAJO, O.A.

Estaciones de control

Red CEMAS

Código UE:	TA00070
Nombre:	E. LA JAROSA - LA JAROSA
Código:	TA53306001

Estación de control

Localización de la estación

Cauce:	ARROYO LA JAROSA	**Coordenadas UTM del punto de muestreo (ETRS89, huso 30)**	
Municipio:	Guadarrama	UTM X:	405473
Provincia:	Madrid	UTM Y:	4502728
CC.AA:	Madrid, Comunidad de	Huso:	30

Tipo de control: Control de Vigilancia

Masa de agua

Tipología:	E-T01: MONOMÍCTICO, SILÍCEO DE ZONAS HÚMEDAS, CON TEMPERATURA MEDIA ANUAL MENOR DE 15º C, PERTENECIENTES A RÍOS DE CABECERA Y TRAMOS ALTOS
Código de masa:	ES030MSPF0415020
Nombre:	Embalse de La Jarosa

Fotografía de la estación:

Mapa de situación:

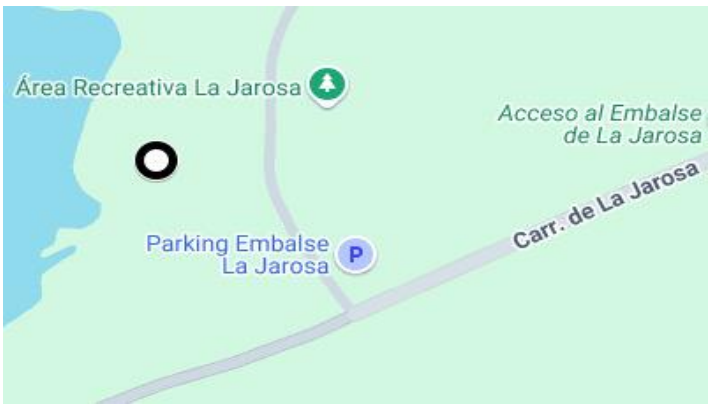

Croquis de acceso:

Información de acceso:

EMBALSE DE LA JAROSA. AUTOVIA A-6 /AP-6 DE COLLADO VILLALBA HACIA GUADARRAMA, CAMBIAR HACIA A LA CARRETERA M-614 Y LUEGO TOMAR DIRECCIÓN A LA PRESA DE LA JAROSA

GOBIERNO DE ESPAÑA | MINISTERIO PARA LA TRANSICIÓN ECOLÓGICA Y EL RETO DEMOGRÁFICO | CONFEDERACIÓN HIDROGRÁFICA DEL TAJO, O.A.

Estaciones de control

Red CEMAS

Código UE:	TA00076
Nombre:	E. VALMAYOR - AULENCIA
Código:	TA53306002

Estación de control

Localización de la estación

Cauce:	RÍO AULENCIA	**Coordenadas UTM del punto de muestreo (ETRS89, huso 30)**	
Municipio:	Colmenarejo	UTM X:	411087
Provincia:	Madrid	UTM Y:	4488333
CC.AA:	Madrid, Comunidad de	Huso:	30

Tipo de control: Control Operativo

Masa de agua

Tipología:	E-T01: MONOMÍCTICO, SILÍCEO DE ZONAS HÚMEDAS, CON TEMPERATURA MEDIA ANUAL MENOR DE 15º C, PERTENECIENTES A RÍOS DE CABECERA Y TRAMOS ALTOS
Código de masa:	ES030MSPF0411020
Nombre:	Embalse de Valmayor

Fotografía de la estación:

Mapa de situación:

Croquis de acceso:

Información de acceso:

CARRETERA M-510 QUE VA DESDE COLMENAREJO HACIA VALDEMORILLO, TOMAR EL DESVÍO A LA DERECHA DONDE ESTÁ LA PARADA DE AUTOBUS Y CONTINUAR HASTA EL PUNTO

GOBIERNO DE ESPAÑA | MINISTERIO PARA LA TRANSICIÓN ECOLÓGICA Y EL RETO DEMOGRÁFICO | CONFEDERACIÓN HIDROGRÁFICA DEL TAJO, O.A.

Estaciones de control

Red CEMAS

Código UE:	TA00075
Nombre:	EL ESCORIAL - AULENCIA
Código:	TA53306004

Estación de control

Localización de la estación

Cauce:	RÍO AULENCIA	**Coordenadas UTM del punto de muestreo (ETRS89, huso 30)**	
Municipio:	Escorial, El	UTM X:	406934
Provincia:	Madrid	UTM Y:	4492973
CC.AA:	Madrid, Comunidad de	Huso:	30

Tipo de control: Control Operativo

Masa de agua

Tipología:	R-T11: RÍOS DE MONTAÑA MEDITERRÁNEA SILÍCEA
Código de masa:	ES030MSPF0412010
Nombre:	Arroyo del Batán hasta Embalse de Valmayor

Fotografía de la estación:

Mapa de situación:

Croquis de acceso:

Información de acceso:

CARRETERA M-600 DEL ESCORIAL HACIA GALAPAGAR, EN LA ROTONDA IR POR EL CAMINO DE TIERRA HACIA EL PUNTO

GOBIERNO DE ESPAÑA | MINISTERIO PARA LA TRANSICIÓN ECOLÓGICA Y EL RETO DEMOGRÁFICO | CONFEDERACIÓN HIDROGRÁFICA DEL TAJO, O.A.

Estaciones de control

Red CEMAS

Código UE:	TA00071
Nombre:	COLLADO VILLALBA - GUADARRAMA
Código:	TA53306005

Estación de control

Localización de la estación

Cauce:	RÍO GUADARRAMA	**Coordenadas UTM del punto de muestreo (ETRS89, huso 30)**	
Municipio:	Collado Villalba	UTM X:	414945
Provincia:	Madrid	UTM Y:	4497949
CC.AA:	Madrid, Comunidad de	Huso:	30

Tipo de control: Control Operativo

Masa de agua

Tipología:	R-T11: RÍOS DE MONTAÑA MEDITERRÁNEA SILÍCEA
Código de masa:	ES030MSPF0404021
Nombre:	Río Guadarrama y Arroyo de los Linos

Fotografía de la estación:

Mapa de situación:

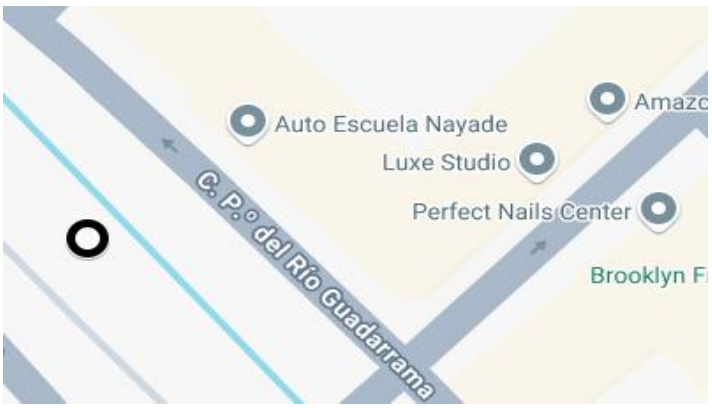

Croquis de acceso:

Información de acceso:

ESTACION DE AFORO 100.EN COLLADO VILLALBA, EL PUNTO SE ENCUENTRA ENFRENTE DEL PARKING DE LA CALLE ARAGÓN 31

GOBIERNO DE ESPAÑA | MINISTERIO PARA LA TRANSICIÓN ECOLÓGICA Y EL RETO DEMOGRÁFICO | CONFEDERACIÓN HIDROGRÁFICA DEL TAJO, O.A.

Estaciones de control

Red CEMAS

Código UE:	TA00215
Nombre:	GUADARRAMA - GUATEL II
Código:	TA53306006

Estación de control

Localización de la estación

Cauce:	ARROYO GUATEL II	**Coordenadas UTM del punto de muestreo (ETRS89, huso 30)**	
Municipio:	Guadarrama	UTM X:	407106
Provincia:	Madrid	UTM Y:	4500998
CC.AA:	Madrid, Comunidad de	Huso:	30

Tipo de control: Control Operativo

Masa de agua

Tipología:	R-T11: RÍOS DE MONTAÑA MEDITERRÁNEA SILÍCEA
Código de masa:	ES030MSPF0414011
Nombre:	Arroyo de la Jarosa desde Embalse de la Jarosa

Fotografía de la estación:

Mapa de situación:

Croquis de acceso:

Información de acceso:

CARRETERA M-614 - M-600 DE GUADARRAMA HACIA SAN LORENZO DE EL ESCORIAL, PASADO EL PUENTE DEL REY CARLOS III TOMAR EL CAMINO A LA DERECHA Y CONTINUAR HASTA EL PUNTO

GOBIERNO DE ESPAÑA | MINISTERIO PARA LA TRANSICIÓN ECOLÓGICA Y EL RETO DEMOGRÁFICO | CONFEDERACIÓN HIDROGRÁFICA DEL TAJO, O.A.

Estaciones de control

Red CEMAS

Código UE:	TA00212
Nombre:	LAS ROZAS DE MADRID - GUADARRAMA
Código:	TA53306007

Estación de control

Localización de la estación

Cauce:	RÍO GUADARRAMA	**Coordenadas UTM del punto de muestreo (ETRS89, huso 30)**	
Municipio:	Rozas de Madrid, Las	UTM X:	420349
Provincia:	Madrid	UTM Y:	4484619
CC.AA:	Madrid, Comunidad de	Huso:	30

Tipo de control: Control Operativo

Masa de agua

Tipología:	R-T11: RÍOS DE MONTAÑA MEDITERRÁNEA SILÍCEA
Código de masa:	ES030MSPF0403110
Nombre:	Río Guadarrama desde Embalse Molino de la Hoz hasta Río Aulencia

Fotografía de la estación:

Mapa de situación:

Croquis de acceso:

Información de acceso:

DESDE VILLANUEVA DEL PARDILLO DIRECCIÓN LA CHOPERA, IR POR EL CAMINO DEL RETAMAR HASTA LLEGAR AL RÍO GUADARRAMA Y CONTINUAR HASTA EL PUNTO

GOBIERNO DE ESPAÑA | MINISTERIO PARA LA TRANSICIÓN ECOLÓGICA Y EL RETO DEMOGRÁFICO | CONFEDERACIÓN HIDROGRÁFICA DEL TAJO, O.A.

Estaciones de control

Red CEMAS

Código UE:	TA00213
Nombre:	E. AULENCIA - AULENCIA
Código:	TA53306008

Estación de control

Localización de la estación

Cauce:	RÍO AULENCIA	**Coordenadas UTM del punto de muestreo (ETRS89, huso 30)**	
Municipio:	Colmenarejo	UTM X:	413287
Provincia:	Madrid	UTM Y:	4485652
CC.AA:	Madrid, Comunidad de	Huso:	30

Tipo de control: Control Operativo

Masa de agua

Tipología:	E-T01: MONOMÍCTICO, SILÍCEO DE ZONAS HÚMEDAS, CON TEMPERATURA MEDIA ANUAL MENOR DE 15º C, PERTENECIENTES A RÍOS DE CABECERA Y TRAMOS ALTOS
Código de masa:	ES030MSPF0410020
Nombre:	Embalse de Aulencia

Fotografía de la estación:

Mapa de situación:

Croquis de acceso:

Información de acceso:

DESDE VALDEMORRILO DIRECCIÓN LOS RANCHOS, PASANDO POR LA URB. PINO ALTO Y CONTINUAR POR LA CALLE TAJO HASTA EL PUNTO EN EL AMBALSE DE AULENCIA

GOBIERNO DE ESPAÑA | MINISTERIO PARA LA TRANSICIÓN ECOLÓGICA Y EL RETO DEMOGRÁFICO | CONFEDERACIÓN HIDROGRÁFICA DEL TAJO, O.A.

Estaciones de control

Red CEMAS

Código UE:	TA00420
Nombre:	E. NIEVES - GUADARRAMA
Código:	TA53306009

Estación de control

Localización de la estación

Cauce:	RÍO GUADARRAMA	**Coordenadas UTM del punto de muestreo (ETRS89, huso 30)**	
Municipio:	Galapagar	UTM X:	416289
Provincia:	Madrid	UTM Y:	4495597
CC.AA:	Madrid, Comunidad de	Huso:	30

Tipo de control: Control Operativo; Control de Investigación

Masa de agua

Tipología:	E-T04: MONOMÍCTICO, SILÍCEO DE ZONAS HÚMEDAS, PERTENECIENTES A RÍOS DE CABECERA Y TRAMOS ALTOS
Código de masa:	ES030MSPF0403420
Nombre:	Embalse de Las Nieves

Fotografía de la estación:

Mapa de situación:

Croquis de acceso:

Información de acceso:

ACCESO SENCILLO DESDE CAMINO DIRECTO A PARTIR DE LA CARRETERA ENTRE GALAPAGAR Y VILLALBA. ES NECESARIO CONTACTAR CON FIDEL (618733814) UNOS DÍAS ANTES PARA QUE ABRAN UNA VERJA.

GOBIERNO DE ESPAÑA | MINISTERIO PARA LA TRANSICIÓN ECOLÓGICA Y EL RETO DEMOGRÁFICO | CONFEDERACIÓN HIDROGRÁFICA DEL TAJO, O.A.

Estaciones de control

Red CEMAS

Código UE:	TA00361
Nombre:	GALAPAGAR - GUADARRAMA
Código:	TA53306010

Estación de control

Localización de la estación

Cauce:	RÍO GUADARRAMA	**Coordenadas UTM del punto de muestreo (ETRS89, huso 30)**	
Municipio:	Torrelodones	UTM X:	419800
Provincia:	Madrid	UTM Y:	4488615
CC.AA:	Madrid, Comunidad de	Huso:	30

Tipo de control: Control Operativo; Control de Investigación

Masa de agua

Tipología:	R-T11: RÍOS DE MONTAÑA MEDITERRÁNEA SILÍCEA
Código de masa:	ES030MSPF0403310
Nombre:	Río Guadarrama desde Embalse de Las Nieves hasta Embalse Molino de la Hoz

Fotografía de la estación:

Mapa de situación:

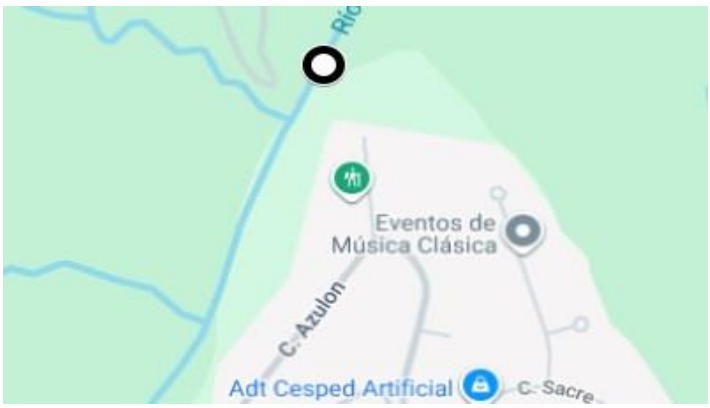

Croquis de acceso:

Información de acceso:

ACCESO A PARTIR DE LA C/ AZULÓN. SE APARCA AL FINAL DE LA CALLE Y SE BAJA AL RÍO FÁCILMENTE POR UN CAMINO.

GOBIERNO DE ESPAÑA | MINISTERIO PARA LA TRANSICIÓN ECOLÓGICA Y EL RETO DEMOGRÁFICO | CONFEDERACIÓN HIDROGRÁFICA DEL TAJO, O.A.

Estaciones de control

Red CEMAS

Código UE:	TA00419
Nombre:	E. MOLINO DE LA HOZ - GUADARRAMA
Código:	TA53306011

Estación de control

Localización de la estación

Cauce:	RÍO GUADARRAMA	**Coordenadas UTM del punto de muestreo (ETRS89, huso 30)**	
Municipio:	Rozas de Madrid, Las	UTM X:	420454
Provincia:	Madrid	UTM Y:	4486958
CC.AA:	Madrid, Comunidad de	Huso:	30

Tipo de control: Control Operativo; Control de Investigación

Masa de agua

Tipología:	E-T04: MONOMÍCTICO, SILÍCEO DE ZONAS HÚMEDAS, PERTENECIENTES A RÍOS DE CABECERA Y TRAMOS ALTOS
Código de masa:	ES030MSPF0403220
Nombre:	Embalse de Molino de la Hoz

Fotografía de la estación:

Mapa de situación:

Croquis de acceso:

Información de acceso:

ACCESO DESDE LA C/ CAMINO REAL, EN EL PUNTO EN EL QUE SE SITUA UN MIRADOR DEL EMBALSE.

GOBIERNO DE ESPAÑA | MINISTERIO PARA LA TRANSICIÓN ECOLÓGICA Y EL RETO DEMOGRÁFICO | CONFEDERACIÓN HIDROGRÁFICA DEL TAJO, O.A.

Estaciones de control

Red CEMAS

Código UE:	TA00063
Nombre:	MADRID/ EL PARDO - MANZANARES
Código:	TA53405001

Estación de control

Localización de la estación

Cauce:	RÍO MANZANARES	**Coordenadas UTM del punto de muestreo (ETRS89, huso 30)**	
Municipio:	Madrid	UTM X:	432951
Provincia:	Madrid	UTM Y:	4486991
CC.AA:	Madrid, Comunidad de	Huso:	30

Tipo de control: Control Operativo

Masa de agua

Tipología:	R-T15: EJES MEDITERRÁNEO-CONTINENTALES POCO MINERALIZADOS
Código de masa:	ES030MSPF0428021
Nombre:	Río Manzanares desde Embalse de El Pardo hasta Arroyo de Trofa

Fotografía de la estación:

Mapa de situación:

Croquis de acceso:

Información de acceso:

ESTACION DE AFORO 187. EN FUENCARRAL-EL PARDO
DIRECCIÓN A LA PASARELA DE MINGORRUBIO

GOBIERNO DE ESPAÑA | MINISTERIO PARA LA TRANSICIÓN ECOLÓGICA Y EL RETO DEMOGRÁFICO | CONFEDERACIÓN HIDROGRÁFICA DEL TAJO, O.A.

Estaciones de control

Red CEMAS

Código UE:	TA00047
Nombre:	SAN SEBASTIÁN DE LOS REYES - JARAMA
Código:	TA53405003

Estación de control

Localización de la estación

Cauce:	RÍO JARAMA	**Coordenadas UTM del punto de muestreo (ETRS89, huso 30)**	
Municipio:	San Sebastián de los Reyes	UTM X:	451774
Provincia:	Madrid	UTM Y:	4492597
CC.AA:	Madrid, Comunidad de	Huso:	30

Tipo de control: Control Operativo

Masa de agua

Tipología:	R-T15: EJES MEDITERRÁNEO-CONTINENTALES POCO MINERALIZADOS
Código de masa:	ES030MSPF0421021
Nombre:	Río Jarama desde Río Guadalix hasta Arroyo de Valdebebas

Fotografía de la estación:

Mapa de situación:

Croquis de acceso:

Información de acceso:

CARRETERA M-100 DE FUENTE DEL FRESNO HACIA COBEÑA, EN LA ROTONDA PREVIA A PASAR POR EL RÍO JARAMA COGER EL CAMINO DE LA DERECHA FUERA DE LA CARRETERA, Y CONTINUAR HASTA EL RÍO

GOBIERNO DE ESPAÑA | MINISTERIO PARA LA TRANSICIÓN ECOLÓGICA Y EL RETO DEMOGRÁFICO | CONFEDERACIÓN HIDROGRÁFICA DEL TAJO, O.A.

Estaciones de control

Red CEMAS

Código UE:	TA00207
Nombre:	COLMENAR VIEJO - MANZANARES
Código:	TA53405004

Estación de control

Localización de la estación

Cauce:	RÍO MANZANARES	**Coordenadas UTM del punto de muestreo (ETRS89, huso 30)**	
Municipio:	Colmenar Viejo	UTM X:	431678
Provincia:	Madrid	UTM Y:	4500110
CC.AA:	Madrid, Comunidad de	Huso:	30

Tipo de control: Control Operativo

Masa de agua

Tipología:	R-T11: RÍOS DE MONTAÑA MEDITERRÁNEA SILÍCEA
Código de masa:	ES030MSPF0430021
Nombre:	Río Manzanares desde Embalse de Manzanares el Real hasta Embalse de El Pardo

Fotografía de la estación:



Mapa de situación:

Croquis de acceso:

Información de acceso:

CARRETERA M-618 DE COLMENAR VIEJO HACIA HOYO DE MANZANARES, PREVIO A LLEGAR AL PUENTE DEL GRAJAL TOMAR EL CAMINO A LA DERECHA Y CONTINUAR HASTA EL PUNTO

GOBIERNO DE ESPAÑA | MINISTERIO PARA LA TRANSICIÓN ECOLÓGICA Y EL RETO DEMOGRÁFICO | CONFEDERACIÓN HIDROGRÁFICA DEL TAJO, O.A.

Estaciones de control

Red CEMAS

Código UE:	TA00208
Nombre:	E. EL PARDO - MANZANARES
Código:	TA53405005

Estación de control

Localización de la estación

Cauce:	RÍO MANZANARES	**Coordenadas UTM del punto de muestreo (ETRS89, huso 30)**	
Municipio:	Madrid	UTM X:	433148
Provincia:	Madrid	UTM Y:	4488016
CC.AA:	Madrid, Comunidad de	Huso:	30

Tipo de control: Control Operativo

Masa de agua

Tipología:	E-T04: MONOMÍCTICO, SILÍCEO DE ZONAS HÚMEDAS, PERTENECIENTES A RÍOS DE CABECERA Y TRAMOS ALTOS
Código de masa:	ES030MSPF0429020
Nombre:	Embalse de El Pardo

Fotografía de la estación:

Mapa de situación:

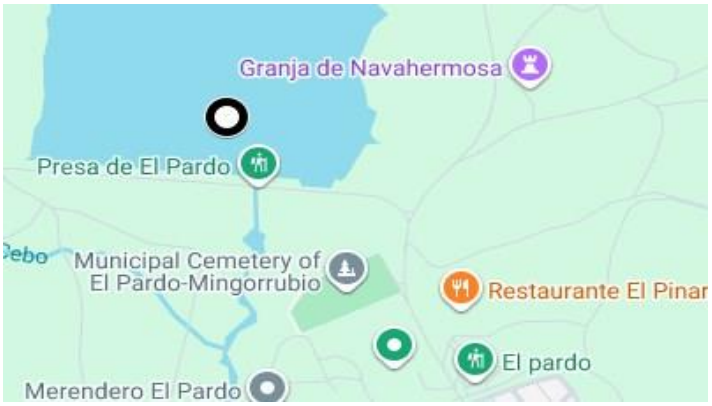

Croquis de acceso:

Información de acceso:

DESDE FUENCARRAL- EL PARDO, IR POR LA CARRETERA DE COLMENAR E IR DIRECCIÓN EL EMBALSE

GOBIERNO DE ESPAÑA | MINISTERIO PARA LA TRANSICIÓN ECOLÓGICA Y EL RETO DEMOGRÁFICO | CONFEDERACIÓN HIDROGRÁFICA DEL TAJO, O.A.

Estaciones de control

Red CEMAS

Estación de control

Código UE:	TA00309
Nombre:	MADRID - VIÑUELAS
Código:	TA53405006

Localización de la estación

Cauce:	ARROYO VIÑUELAS	**Coordenadas UTM del punto de muestreo (ETRS89, huso 30)**	
Municipio:	Madrid	UTM X:	446675
Provincia:	Madrid	UTM Y:	4494313
CC.AA:	Madrid, Comunidad de	Huso:	30

Tipo de control: Control Operativo

Masa de agua

Tipología:	R-T01: RÍOS DE LLANURAS SILÍCEAS DEL TAJO Y GUADIANA
Código de masa:	ES030MSPF0440021
Nombre:	Arroyo de Viñuelas

Fotografía de la estación:

Mapa de situación:

Croquis de acceso:

Información de acceso:

GOBIERNO DE ESPAÑA | MINISTERIO PARA LA TRANSICIÓN ECOLÓGICA Y EL RETO DEMOGRÁFICO | CONFEDERACIÓN HIDROGRÁFICA DEL TAJO, O.A.

Estaciones de control

Red CEMAS

Código UE:	TA00032
Nombre:	ALOVERA - HENARES
Código:	TA53504002

Estación de control

Localización de la estación

Cauce:	RÍO HENARES	**Coordenadas UTM del punto de muestreo (ETRS89, huso 30)**	
Municipio:	Alovera	UTM X:	480380
Provincia:	Guadalajara	UTM Y:	4491411
CC.AA:	Castilla - La Mancha	Huso:	30

Tipo de control: Control Operativo

Masa de agua

Tipología:	R-T16: EJES MEDITERRÁNEO-CONTINENTALES MINERALIZADOS
Código de masa:	ES030MSPF0302010
Nombre:	Río Henares desde Arroyo del Sotillo hasta Arroyo de Torote

Fotografía de la estación:

Mapa de situación:

Croquis de acceso:



Información de acceso:

CARRETERA GU-203 DE AZUQUECA DE HENARES HACIA ALBOLLEQUE, ANTES DE CRUZAR EL RIO HENARES, TOMAR EL CAMINO A LA IZQUIERDA, ESTA LA ESTACION DE AFOROS

GOBIERNO DE ESPAÑA | MINISTERIO PARA LA TRANSICIÓN ECOLÓGICA Y EL RETO DEMOGRÁFICO | CONFEDERACIÓN HIDROGRÁFICA DEL TAJO, O.A.

Estaciones de control

Red CEMAS

Código UE:	TA00038
Nombre:	JADRAQUE - CAÑAMARES
Código:	TA53504003

Estación de control

Localización de la estación

Cauce:	RÍO CAÑAMARES	**Coordenadas UTM del punto de muestreo (ETRS89, huso 30)**	
Municipio:	Jadraque	UTM X:	505326
Provincia:	Guadalajara	UTM Y:	4533779
CC.AA:	Castilla - La Mancha	Huso:	30

Tipo de control: Control de Vigilancia

Masa de agua

Tipología:	R-T12: RÍOS DE MONTAÑA MEDITERRÁNEA CALCÁREA
Código de masa:	ES030MSPF0323011
Nombre:	Río Cañamares desde Embalse de Pálmaces hasta Río Henares

Fotografía de la estación:

Mapa de situación:

Croquis de acceso:

Información de acceso:

CALLE DEL RIO DE CASTILLOBLANCO DE HENARES HACIA JIRUEQUE ANTES DE CRUZAR EL RÍO CAÑAMARES

GOBIERNO DE ESPAÑA | MINISTERIO PARA LA TRANSICIÓN ECOLÓGICA Y EL RETO DEMOGRÁFICO | CONFEDERACIÓN HIDROGRÁFICA DEL TAJO, O.A.

Estaciones de control

Red CEMAS

Código UE:	TA00033
Nombre:	LOS SANTOS DE LA HUMOSA - HENARES
Código:	TA53504004

Estación de control

Localización de la estación

Cauce:	RÍO HENARES	**Coordenadas UTM del punto de muestreo (ETRS89, huso 30)**	
Municipio:	Santos de la Humosa, Los	UTM X:	476289
Provincia:	Madrid	UTM Y:	4486523
CC.AA:	Madrid, Comunidad de	Huso:	30

Tipo de control: Control Operativo

Masa de agua

Tipología:	R-T16: EJES MEDITERRÁNEO-CONTINENTALES MINERALIZADOS
Código de masa:	ES030MSPF0302010
Nombre:	Río Henares desde Arroyo del Sotillo hasta Arroyo de Torote

Fotografía de la estación:

Mapa de situación:

Croquis de acceso:

Información de acceso:

CARRETERA M-226 DE MIRALCAMPO HACIA LOS SANTOS DE LA HUMOSA, CRUZANDO EL RIO HENARES COGER EL CAMINO A LA DERECHA Y CONTINUAR RECTO, ESTA LA ESTACION DE AFOROS

GOBIERNO DE ESPAÑA | MINISTERIO PARA LA TRANSICIÓN ECOLÓGICA Y EL RETO DEMOGRÁFICO | CONFEDERACIÓN HIDROGRÁFICA DEL TAJO, O.A.

Estaciones de control

Red CEMAS

Código UE:	TA00318
Nombre:	ALCALÁ DE HENARES - CAMARMILLA
Código:	TA53504007

Estación de control

Localización de la estación

Cauce:	ARROYO CAMARMILLA	**Coordenadas UTM del punto de muestreo (ETRS89, huso 30)**	
Municipio:	Alcalá de Henares	UTM X:	467818
Provincia:	Madrid	UTM Y:	4486280
CC.AA:	Madrid, Comunidad de	Huso:	30

Tipo de control: Control Operativo

Masa de agua

Tipología:	R-T12: RÍOS DE MONTAÑA MEDITERRÁNEA CALCÁREA
Código de masa:	ES030MSPF0312010
Nombre:	Arroyo de Camarmilla hasta Río Henares

Fotografía de la estación:



Mapa de situación:

Croquis de acceso:

Información de acceso:

GOBIERNO DE ESPAÑA | MINISTERIO PARA LA TRANSICIÓN ECOLÓGICA Y EL RETO DEMOGRÁFICO | CONFEDERACIÓN HIDROGRÁFICA DEL TAJO, O.A.

Estaciones de control

Red CEMAS

Código UE:	TA00029
Nombre:	HORCHE - UNGRÍA
Código:	TA53603001

Estación de control

Localización de la estación

Cauce:	RÍO UNGRIA	**Coordenadas UTM del punto de muestreo (ETRS89, huso 30)**	
Municipio:	Horche	UTM X:	497989
Provincia:	Guadalajara	UTM Y:	4488228
CC.AA:	Castilla - La Mancha	Huso:	30

Tipo de control: Control Operativo

Masa de agua

Tipología:	R-T12: RÍOS DE MONTAÑA MEDITERRÁNEA CALCÁREA
Código de masa:	ES030MSPF0205010
Nombre:	Río Ungría hasta Río Tajuña

Fotografía de la estación:

Mapa de situación:

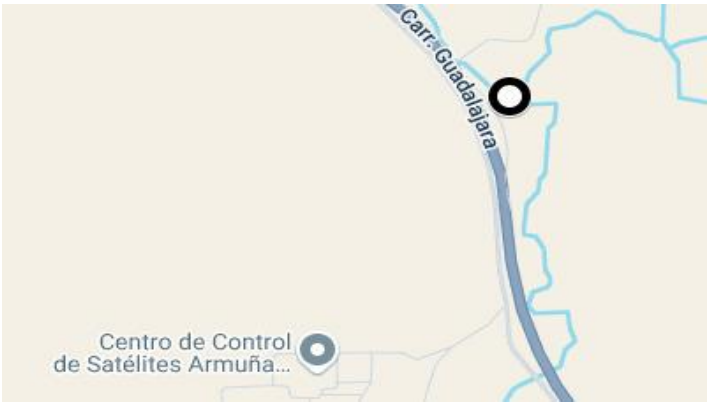

Croquis de acceso:

Información de acceso:

ESTACION DE AFORO 237. CARRETERA N-320A DE HORCHE HACIA ARMUÑA DE TAJUÑA, PASADO EL RESTAURANTE LA VEGA COGER EL TUNEL DE LA IZQUIERDA, LUEGO HACIA LA DERECHA Y CONTINUAR RECTO

GOBIERNO DE ESPAÑA | MINISTERIO PARA LA TRANSICIÓN ECOLÓGICA Y EL RETO DEMOGRÁFICO | CONFEDERACIÓN HIDROGRÁFICA DEL TAJO, O.A.

Estaciones de control

Red CEMAS

Código UE:	TA00026
Nombre:	ROMANONES - TAJUÑA
Código:	TA53603002

Estación de control

Localización de la estación

Cauce:	RÍO TAJUÑA	**Coordenadas UTM del punto de muestreo (ETRS89, huso 30)**	
Municipio:	Romanones	UTM X:	499365
Provincia:	Guadalajara	UTM Y:	4491534
CC.AA:	Castilla - La Mancha	Huso:	30

Tipo de control: Control de Vigilancia

Masa de agua

Tipología:	R-T12: RÍOS DE MONTAÑA MEDITERRÁNEA CALCÁREA
Código de masa:	ES030MSPF0202011
Nombre:	Río Tajuña desde Embalse de la Tajera hasta Río Ungría

Fotografía de la estación:

Mapa de situación:

Croquis de acceso:

Información de acceso:

CARRETERA CM-2005, DE ARMUÑA DE TAJUÑA HACIA BRIHUEGA, 4KM DESPUES TOMAR EL CAMINO DE LA IZQUIERDA

GOBIERNO DE ESPAÑA | MINISTERIO PARA LA TRANSICIÓN ECOLÓGICA Y EL RETO DEMOGRÁFICO | CONFEDERACIÓN HIDROGRÁFICA DEL TAJO, O.A.

Estaciones de control

Red CEMAS

Código UE:	TA00317
Nombre:	ROMANONES - SAN ANDRÉS
Código:	TA53603003

Estación de control

Localización de la estación

Cauce:	RÍO SAN ANDRÉS	**Coordenadas UTM del punto de muestreo (ETRS89, huso 30)**	
Municipio:	Romanones	UTM X:	502334
Provincia:	Guadalajara	UTM Y:	4492074
CC.AA:	Castilla - La Mancha	Huso:	30

Tipo de control: Control de Vigilancia

Masa de agua

Tipología:	R-T12: RÍOS DE MONTAÑA MEDITERRÁNEA CALCÁREA
Código de masa:	ES030MSPF0206010
Nombre:	Arroyo de San Andrés hasta Río Tajuña

Fotografía de la estación:

Mapa de situación:

Croquis de acceso:

Información de acceso:

GOBIERNO DE ESPAÑA | MINISTERIO PARA LA TRANSICIÓN ECOLÓGICA Y EL RETO DEMOGRÁFICO | CONFEDERACIÓN HIDROGRÁFICA DEL TAJO, O.A.

Estaciones de control

Red CEMAS

Código UE:	TA00187
Nombre:	SALMERONCILLOS - GARIGAY
Código:	TA53701001

Estación de control

Localización de la estación

Cauce:	RÍO GARIGAY	**Coordenadas UTM del punto de muestreo (ETRS89, huso 30)**	
Municipio:	Salmeroncillos	UTM X:	540307
Provincia:	Cuenca	UTM Y:	4483905
CC.AA:	Castilla - La Mancha	Huso:	30

Tipo de control: Control de Vigilancia

Masa de agua

Tipología:	R-T12: RÍOS DE MONTAÑA MEDITERRÁNEA CALCÁREA
Código de masa:	ES030MSPF0140010
Nombre:	Río Garigay hasta Embalse de Buendía

Fotografía de la estación:

Mapa de situación:

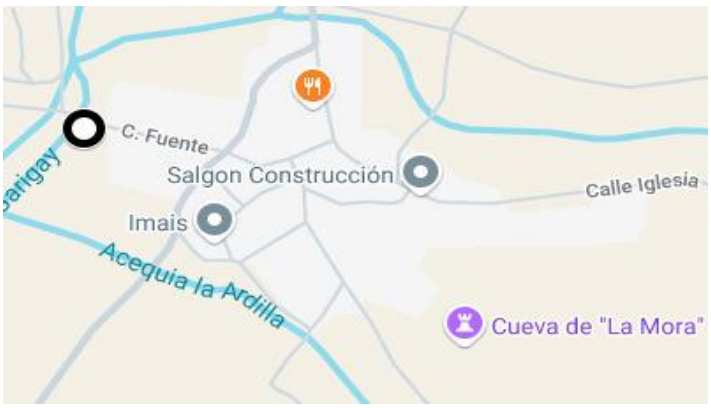

Croquis de acceso:

Información de acceso:

DESDE SALMERONCILLOS DE ABAJO IR HACIA LA CALLE FUENTE, ANTES DE CRUZAR EL RÍO GARIGAY SE ENCUENTRA EL PUNTO

GOBIERNO DE ESPAÑA | MINISTERIO PARA LA TRANSICIÓN ECOLÓGICA Y EL RETO DEMOGRÁFICO | CONFEDERACIÓN HIDROGRÁFICA DEL TAJO, O.A.

Estaciones de control

Red CEMAS

Código UE:	TA00177
Nombre:	TRILLO - LA SOLANA
Código:	TA53701002

Estación de control

Localización de la estación

Cauce:	ARROYO LA SOLANA	**Coordenadas UTM del punto de muestreo (ETRS89, huso 30)**	
Municipio:	Trillo	UTM X:	539021
Provincia:	Guadalajara	UTM Y:	4499283
CC.AA:	Castilla - La Mancha	Huso:	30

Tipo de control: Control de Vigilancia

Masa de agua

Tipología:	R-T12: RÍOS DE MONTAÑA MEDITERRÁNEA CALCÁREA
Código de masa:	ES030MSPF0120010
Nombre:	Arroyo de la Solana hasta Embalse de Entrepeñas

Fotografía de la estación:

Mapa de situación:

Croquis de acceso:

Información de acceso:

DESDE VIANA DE MONDEJAR A PERALVERCHE, POR LA CARRETERA CM-2053, SALE CAMINO DE TIERRA A LA DERECHA QUE LLEVA AL PUNTO DE MUESTREO.

GOBIERNO DE ESPAÑA | MINISTERIO PARA LA TRANSICIÓN ECOLÓGICA Y EL RETO DEMOGRÁFICO | CONFEDERACIÓN HIDROGRÁFICA DEL TAJO, O.A.

Estaciones de control

Red CEMAS

Código UE:	TA00432
Nombre:	DURÓN - VEGA
Código:	TA53701004

Estación de control

Localización de la estación

Cauce:	ARROYO DE LA VEGA	**Coordenadas UTM del punto de muestreo (ETRS89, huso 30)**	
Municipio:	Durón	UTM X:	523121
Provincia:	Guadalajara	UTM Y:	4497468
CC.AA:	Castilla - La Mancha	Huso:	30

Tipo de control: Control Operativo

Masa de agua

Tipología:	R-T12: RÍOS DE MONTAÑA MEDITERRÁNEA CALCÁREA
Código de masa:	ES030MSPF0121110
Nombre:	Arroyo de la Vega

Fotografía de la estación:

Mapa de situación:

Croquis de acceso:

Información de acceso:

SALIR DE BUDÍA POR CM-2013 DIRECCIÓN N-320 HASTA UNA FÁBRICA DE HARINA DONDE SE DEJA EL COCHE.LUEGO A PIE DETRÁS DE LA ERMITA DE SAN ROQUE HAY UNA SENDA HASTA LA CAPTACIÓN.

GOBIERNO DE ESPAÑA | MINISTERIO PARA LA TRANSICIÓN ECOLÓGICA Y EL RETO DEMOGRÁFICO | CONFEDERACIÓN HIDROGRÁFICA DEL TAJO, O.A.

Estaciones de control

Red CEMAS

Código UE:	TA00178
Nombre:	CAÑIZARES - GUADIELA
Código:	TA53801001

Estación de control

Localización de la estación

Cauce:	RÍO GUADIELA	**Coordenadas UTM del punto de muestreo (ETRS89, huso 30)**	
Municipio:	Cañizares	UTM X:	562378
Provincia:	Cuenca	UTM Y:	4487590
CC.AA:	Castilla - La Mancha	Huso:	30

Tipo de control: Control de Vigilancia

Masa de agua

Tipología:	R-T12: RÍOS DE MONTAÑA MEDITERRÁNEA CALCÁREA
Código de masa:	ES030MSPF0134010
Nombre:	Río Guadiela desde Embalse de El Molino de Chincha hasta Río de Alcantud

Fotografía de la estación:



Mapa de situación:

Croquis de acceso:

Información de acceso:

POR LA CM-210 DESDE CAÑIZARES A CAÑAMARES, SALE CAMINO DE TIERRA LLAMADO CAMINO DE VALDELAFUENTE, QUE LLEVA HASTA EL PUNTO, APROXIMADAMENTE 4 KM DE CAMINO.

GOBIERNO DE ESPAÑA | MINISTERIO PARA LA TRANSICIÓN ECOLÓGICA Y EL RETO DEMOGRÁFICO | CONFEDERACIÓN HIDROGRÁFICA DEL TAJO, O.A.

Estaciones de control

Red CEMAS

Estación de control

Código UE:	TA00001
Nombre:	PERALEJOS DE LAS TRUCHAS - TAJO
Código:	TA53901001

Localización de la estación

Cauce:	RÍO TAJO	**Coordenadas UTM del punto de muestreo (ETRS89, huso 30)**	
Municipio:	Peralejos de las Truchas	UTM X:	590343
Provincia:	Guadalajara	UTM Y:	4494260
CC.AA:	Castilla - La Mancha	Huso:	30

Tipo de control: Control de Vigilancia

Masa de agua

Tipología:	R-T12: RÍOS DE MONTAÑA MEDITERRÁNEA CALCÁREA
Código de masa:	ES030MSPF0115110
Nombre:	Río Tajo desde su nacimiento hasta Arroyo Tajuelo

Fotografía de la estación:

Mapa de situación:

Croquis de acceso:

Información de acceso:

CARRETERA CM-2106 QUE VA DE PERALEJOS DE LAS TRUCHAS A TALAVERARILLA, SE DEJA VEHICULO EN LA CUNETA, AL LADO DE UNAS ROCAS GRANDES Y SE BAJA AL RIO POR UN PEQUEÑO CAMINO.

GOBIERNO DE ESPAÑA | MINISTERIO PARA LA TRANSICIÓN ECOLÓGICA Y EL RETO DEMOGRÁFICO | CONFEDERACIÓN HIDROGRÁFICA DEL TAJO, O.A.

Estaciones de control

Red CEMAS

Código UE:	TA00008
Nombre:	CAÑIZARES - CUERVO
Código:	TA53901003

Estación de control

Localización de la estación

Cauce:	RÍO CUERVO	**Coordenadas UTM del punto de muestreo (ETRS89, huso 30)**	
Municipio:	Cañizares	UTM X:	571954
Provincia:	Cuenca	UTM Y:	4486645
CC.AA:	Castilla - La Mancha	Huso:	30

Tipo de control: Control de Vigilancia

Masa de agua

Tipología:	R-T12: RÍOS DE MONTAÑA MEDITERRÁNEA CALCÁREA
Código de masa:	ES030MSPF0145011
Nombre:	Río Cuervo aguas abajo de Embalse de La Tosca

Fotografía de la estación:

Mapa de situación:

Croquis de acceso:

Información de acceso:

CARRETERA CM-210, DESDE CAÑIZARES A PUENTE DE VADILLOS, ANTES DE CRUZAR EL PUENTE COGER CAMINO A LA IZQUIERDA HACIA EL RECINTO FERIAL. DESDE AHI SE ACCEDE AL PUNTO CRUZANDO POR DEBAJO DEL PUENTE.

GOBIERNO DE ESPAÑA | MINISTERIO PARA LA TRANSICIÓN ECOLÓGICA Y EL RETO DEMOGRÁFICO | CONFEDERACIÓN HIDROGRÁFICA DEL TAJO, O.A.

Estaciones de control

Red CEMAS

Código UE:	TA00182
Nombre:	E. LA TOSCA - CUERVO
Código:	TA53901004

Estación de control

Localización de la estación

Cauce:	RÍO CUERVO	**Coordenadas UTM del punto de muestreo (ETRS89, huso 30)**	
Municipio:	Santa María del Val	UTM X:	578726
Provincia:	Cuenca	UTM Y:	4485326
CC.AA:	Castilla - La Mancha	Huso:	30

Tipo de control: Control de Vigilancia

Masa de agua

Tipología:	E-T07: MONOMÍCTICO, CALCÁREO DE ZONAS HÚMEDAS, CON TEMPERATURA MEDIA ANUAL MENOR DE 15ºC, PERTENECIENTES A RÍOS DE CABECERA Y TRAMOS ALTOS.
Código de masa:	ES030MSPF0146020
Nombre:	Embalse de La Tosca

Fotografía de la estación:

Mapa de situación:

Croquis de acceso:

Información de acceso:

CARRETERA DEL TOBAR A SANTA MARIA DEL VAL LLAMADO CAMINO VIRGEN DEL SOCORRO, HASTA CURVA MUY PRONUNCIADA DONDE SALE CAMINO DE TIERRA A LA DERECHA CON INDICACIONES EMBALSE DEL TOBAR, SEGUIR RECTO HASTA LA PRESA QUE SE VE DESDE ARRIBA, HAY ESCALERAS DE BAJA

GOBIERNO DE ESPAÑA | MINISTERIO PARA LA TRANSICIÓN ECOLÓGICA Y EL RETO DEMOGRÁFICO | CONFEDERACIÓN HIDROGRÁFICA DEL TAJO, O.A.

Estaciones de control

Red CEMAS

Estación de control

Código UE:	TA00180
Nombre:	LAGUNA GRANDE EL TOBAR
Código:	TA53901005

Localización de la estación

Cauce:	ARROYO MASEGAR	**Coordenadas UTM del punto de muestreo (ETRS89, huso 30)**	
Municipio:	Beteta	UTM X:	580459
Provincia:	Cuenca	UTM Y:	4488684
CC.AA:	Castilla - La Mancha	Huso:	30

Tipo de control: Control de Vigilancia

Masa de agua

Tipología:	L-T10: LAGO CÁRSTICO, CALCÁREO, PERMANENTE, HIPOGÉNICO
Código de masa:	ES030MSPF0148040
Nombre:	Laguna Grande de El Tobar

Fotografía de la estación:

Mapa de situación:

Croquis de acceso:

Información de acceso:

PASANDO EL TOBAR POR LA CUV-9033 DIRECCION MASEGOSA, PRIMER CAMINO DE TIERRA QUE TE ENCUENTRAS A LA IZQUIERDA CON INDICACIONES LAGUNA DEL TOBAR. SEGUIR RECTO HASTA LA LAGUNA.

GOBIERNO DE ESPAÑA | MINISTERIO PARA LA TRANSICIÓN ECOLÓGICA Y EL RETO DEMOGRÁFICO | CONFEDERACIÓN HIDROGRÁFICA DEL TAJO, O.A.

Estaciones de control

Red CEMAS

Código UE:	TA00297
Nombre:	BETETA - GUADIELA
Código:	TA53901006

Estación de control

Localización de la estación

Cauce:	RÍO GUADIELA	**Coordenadas UTM del punto de muestreo (ETRS89, huso 30)**	
Municipio:	Beteta	UTM X:	579212
Provincia:	Cuenca	UTM Y:	4491945
CC.AA:	Castilla - La Mancha	Huso:	30

Tipo de control: Control de Vigilancia

Masa de agua

Tipología:	R-T12: RÍOS DE MONTAÑA MEDITERRÁNEA CALCÁREA
Código de masa:	ES030MSPF0135110
Nombre:	Río Guadiela y Masegar hasta Embalse Molino de Chincha

Fotografía de la estación:

Mapa de situación:

Croquis de acceso:

Información de acceso:

GOBIERNO DE ESPAÑA | MINISTERIO PARA LA TRANSICIÓN ECOLÓGICA Y EL RETO DEMOGRÁFICO | CONFEDERACIÓN HIDROGRÁFICA DEL TAJO, O.A.

Estaciones de control

Red CEMAS

Código UE:	TA00332
Nombre:	LAGUNA DE TARAVILLA
Código:	TA53901007

Estación de control

Localización de la estación

Cauce:		**Coordenadas UTM del punto de muestreo (ETRS89, huso 30)**	
Municipio:	Taravilla	UTM X:	586710
Provincia:	Guadalajara	UTM Y:	4500472
CC.AA:	Castilla - La Mancha	Huso:	30

Tipo de control: Control de Vigilancia

Masa de agua

Tipología:	L-T10: LAGO CÁRSTICO, CALCÁREO, PERMANENTE, HIPOGÉNICO
Código de masa:	ES030MSPF0149040
Nombre:	Laguna de Taravilla

Fotografía de la estación:

Mapa de situación:

Croquis de acceso:

Información de acceso:

DESDE POVEDA DE LA SIERRA A TRAVILLA POR LA CARRETERA CM-210, PASANDO EL KM 76, COGER CAMINO DE TIERRA A LA DERECHA, SE CRUZA PUENTE POR DONDE PASA EL RIO CABRILLAS Y MANTENERSE EN EL CAMINO DE LA DERECHA DURANTE 6KM HASTA LA LAGUNA.

GOBIERNO DE ESPAÑA | MINISTERIO PARA LA TRANSICIÓN ECOLÓGICA Y EL RETO DEMOGRÁFICO | CONFEDERACIÓN HIDROGRÁFICA DEL TAJO, O.A.

Estaciones de control

Red CEMAS

Código UE:	TA00356
Nombre:	BETETA - MASEGAR
Código:	TA53901008

Estación de control

Localización de la estación

Cauce:	RÍO MASEGAR	**Coordenadas UTM del punto de muestreo (ETRS89, huso 30)**	
Municipio:	Beteta	UTM X:	580340
Provincia:	Cuenca	UTM Y:	4488505
CC.AA:	Castilla - La Mancha	Huso:	30

Tipo de control: Control Operativo; Control de Investigación

Masa de agua

Tipología:	R-T12: RÍOS DE MONTAÑA MEDITERRÁNEA CALCÁREA
Código de masa:	ES030MSPF0135210
Nombre:	Río Masegar hasta Laguna Grande del Tobar

Fotografía de la estación:

Mapa de situación:

Croquis de acceso:

Información de acceso:

DESDE LA CUV-9031 DIRECCIÓN MASEGOSA, TOMAMOS UN CAMINO RURAL QUE SALE A MANO IZQUIERDA AL ENTRAR EN SANTA MARIA DEL VAL Y QUE VA HACIA EL TOBAR. SEGUIMOS ESTA CARRETERA Y TRANSCURRIDOS UNOS 6 KM, NOS ENCONTRAMOS UN CRUCE QUE SALE A MANO DERECHA MARCADO C

GOBIERNO DE ESPAÑA | MINISTERIO PARA LA TRANSICIÓN ECOLÓGICA Y EL RETO DEMOGRÁFICO | CONFEDERACIÓN HIDROGRÁFICA DEL TAJO, O.A.

Estaciones de control

Red CEMAS

Código UE:	TA00418
Nombre:	E. MOLINO DE CHINCHA - GUADIELA
Código:	TA53901009

Estación de control

Localización de la estación

Cauce:	RÍO GUADIELA	**Coordenadas UTM del punto de muestreo (ETRS89, huso 30)**	
Municipio:	Cañizares	UTM X:	569605
Provincia:	Cuenca	UTM Y:	4489355
CC.AA:	Castilla - La Mancha	Huso:	30

Tipo de control: Control Operativo; Control de Investigación

Masa de agua

Tipología:	E-T07: MONOMÍCTICO, CALCÁREO DE ZONAS HÚMEDAS, CON TEMPERATURA MEDIA ANUAL MENOR DE 15ºC, PERTENECIENTES A RÍOS DE CABECERA Y TRAMOS ALTOS.
Código de masa:	ES030MSPF0134120
Nombre:	Embalse de Molino de Chincha

Fotografía de la estación:

Mapa de situación:

Croquis de acceso:

Información de acceso:

VINIENDO DESDE CAÑIZARES POR LA CM-210, AL LLEGAR A PUENTE DE VADILLOS Y CRUZAR EL RÍO GUADIELA, A LA ALTURA DEL HOTEL CASERÍO DE VADILLOS TOMAMOS EL DESVÍO A LA IZQUIERDA HACIA EL EMBALSE DE CHINCHA. SEGUIMOS LA PISTA PARALELA AL CURSO DEL RÍO GUADIELA H

GOBIERNO DE ESPAÑA | MINISTERIO PARA LA TRANSICIÓN ECOLÓGICA Y EL RETO DEMOGRÁFICO | CONFEDERACIÓN HIDROGRÁFICA DEL TAJO, O.A.

Estaciones de control

Red CEMAS

Código UE:	TA00271
Nombre:	OREA - HOZ SECA
Código:	TA54001001

Estación de control

Localización de la estación

Cauce:	RÍO DE LA HOZ SECA	**Coordenadas UTM del punto de muestreo (ETRS89, huso 30)**	
Municipio:	Orea	UTM X:	607237
Provincia:	Guadalajara	UTM Y:	4486048
CC.AA:	Castilla - La Mancha	Huso:	30

Tipo de control: Control de Vigilancia

Masa de agua

Tipología:	R-T12: RÍOS DE MONTAÑA MEDITERRÁNEA CALCÁREA
Código de masa:	ES030MSPF0115210
Nombre:	Río de la Hoz Seca hasta Río Tajo

Fotografía de la estación:

Mapa de situación:

Croquis de acceso:

Información de acceso:

CARRETERA DE OREA A CAMPING OREA HASTA UNA DESVIACION DONDE SALE LA PISTA A LA DERECHA. PUENTE A 200M. AGUAS ABAJO DEL PUENTE.

GOBIERNO DE ESPAÑA | MINISTERIO PARA LA TRANSICIÓN ECOLÓGICA Y EL RETO DEMOGRÁFICO | CONFEDERACIÓN HIDROGRÁFICA DEL TAJO, O.A.

Estaciones de control

Red CEMAS

Código UE:	TA00253
Nombre:	NUÑOMORAL 1 - HURDANO
Código:	TA55110001

Estación de control

Localización de la estación

Cauce:	RÍO HURDANO	**Coordenadas UTM del punto de muestreo (ETRS89, huso 30)**	
Municipio:	Nuñomoral	UTM X:	225435
Provincia:	Cáceres	UTM Y:	4478065
CC.AA:	Extremadura	Huso:	30

Tipo de control: Control de Vigilancia

Masa de agua

Tipología:	R-T11: RÍOS DE MONTAÑA MEDITERRÁNEA SILÍCEA
Código de masa:	ES030MSPF0922010
Nombre:	Río Hurdano y Río Malvellido hasta Embalse de Gabriel y Galán

Fotografía de la estación:

Mapa de situación:

Croquis de acceso:

Información de acceso:

CARRETERA CC-135 DE NUÑOMORAL HACIA RUBIACO, TOMAR EL CAMINO A LA DERECHA QUE VA HACIA EL HELIPUERTO, CONTINUAR HASTA EL PUNTO

GOBIERNO DE ESPAÑA | MINISTERIO PARA LA TRANSICIÓN ECOLÓGICA Y EL RETO DEMOGRÁFICO | CONFEDERACIÓN HIDROGRÁFICA DEL TAJO, O.A.

Estaciones de control

Red CEMAS

Código UE:	TA00384
Nombre:	CAMINOMORISCO - CAMPALLAL
Código:	TA55110002

Estación de control

Localización de la estación

Cauce:	ARROYO DE CAMPALLAL	**Coordenadas UTM del punto de muestreo (ETRS89, huso 30)**	
Municipio:	Caminomorisco	UTM X:	227906
Provincia:	Cáceres	UTM Y:	4470804
CC.AA:	Extremadura	Huso:	30

Tipo de control: Control Operativo; Control de Investigación

Masa de agua

Tipología:	R-T11: RÍOS DE MONTAÑA MEDITERRÁNEA SILÍCEA
Código de masa:	ES030MSPF0905110
Nombre:	Arroyo de Campallal desde Embalse de las Tapias hasta Embalse de Gabriel y Galán

Fotografía de la estación:

Mapa de situación:

Croquis de acceso:

Información de acceso:

DESDE LA PESGA NOS DIRIGIMOS HACIA EL NORTE POR LA CC-64. TRANSCURRIDOS UNOS KILOMETROS, TOMAMOS EL DESVÍA A LA IZQUIERDA MARCADO COMO EL INICIO DE LA RUTA DE LAS TAPIAS Y QUE NOS LLEGA AL PUNTO DE MUESTREO.

GOBIERNO DE ESPAÑA | MINISTERIO PARA LA TRANSICIÓN ECOLÓGICA Y EL RETO DEMOGRÁFICO | CONFEDERACIÓN HIDROGRÁFICA DEL TAJO, O.A.

Estaciones de control

Red CEMAS

Código UE:	TA00163
Nombre:	LADRILLAR - LADRILLAR
Código:	TA55210001

Estación de control

Localización de la estación

Cauce:	RÍO LADRILLAR	**Coordenadas UTM del punto de muestreo (ETRS89, huso 30)**	
Municipio:	Ladrillar	UTM X:	233299
Provincia:	Cáceres	UTM Y:	4479517
CC.AA:	Extremadura	Huso:	30

Tipo de control: Control de Vigilancia

Masa de agua

Tipología:	R-T11: RÍOS DE MONTAÑA MEDITERRÁNEA SILÍCEA
Código de masa:	ES030MSPF0923110
Nombre:	Río Ladrillar hasta Embalse de Gabriel y Galán

Fotografía de la estación:

Mapa de situación:

Croquis de acceso:

Información de acceso:

CARRETERA CC-143 DE CABEZO HASTA REBOLLOSA, CRUZANDO EL RÍO LADRILLAR, TOMAR EL CAMINO SITUADO INMEDIATAMENTE A LA IZQUIERDA . ESTACION DE AFORO

GOBIERNO DE ESPAÑA | MINISTERIO PARA LA TRANSICIÓN ECOLÓGICA Y EL RETO DEMOGRÁFICO | CONFEDERACIÓN HIDROGRÁFICA DEL TAJO, O.A.

Estaciones de control

Red CEMAS

Código UE:	TA00160
Nombre:	SOTOSERRANO - ALAGÓN
Código:	TA55210002

Estación de control

Localización de la estación

Cauce:	RÍO ALAGÓN	**Coordenadas UTM del punto de muestreo (ETRS89, huso 30)**	
Municipio:	Sotoserrano	UTM X:	244258
Provincia:	Salamanca	UTM Y:	4479421
CC.AA:	Castilla y León	Huso:	30

Tipo de control: Control Operativo

Masa de agua

Tipología:	R-T24: GARGANTAS DE GREDOS-BÉJAR
Código de masa:	ES030MSPF0906110
Nombre:	Río Alagón hasta Embalse de Gabriel y Galán

Fotografía de la estación:

Mapa de situación:

Croquis de acceso:

Información de acceso:

CARRETERA DSA-280 DE COLMENAR DE MONTEMAYOR HACIA SOTOSERRANO, PREVIO A CRUZAR EL RÍO ALAGÓN TOMAR EL CAMINO A LA DERECHA Y CONTINUAR HASTA EL PUNTO

GOBIERNO DE ESPAÑA | MINISTERIO PARA LA TRANSICIÓN ECOLÓGICA Y EL RETO DEMOGRÁFICO | CONFEDERACIÓN HIDROGRÁFICA DEL TAJO, O.A.

Estaciones de control

Red CEMAS

Código UE:	TA00115
Nombre:	SANTIBÁÑEZ DE LA SIERRA - ALAGÓN
Código:	TA55210005

Estación de control

Localización de la estación

Cauce:	RÍO ALAGÓN	**Coordenadas UTM del punto de muestreo (ETRS89, huso 30)**	
Municipio:	Santibáñez de la Sierra	UTM X:	250353
Provincia:	Salamanca	UTM Y:	4487129
CC.AA:	Castilla y León	Huso:	30

Tipo de control: Control de Vigilancia

Masa de agua

Tipología:	R-T24: GARGANTAS DE GREDOS-BÉJAR
Código de masa:	ES030MSPF0906210
Nombre:	Cabecera del Río Alagón

Fotografía de la estación:

Mapa de situación:

Croquis de acceso:

Información de acceso:

CARRETERA SA-220 DE SANTIBAÑEZ DE LA SIERRA HACIA GARCIBUEY, CRUZAR EL RÍO ALAGÓN Y APARCAR POR LA CAFETERÍA ELCAMPO Y CONTINUAR HASTA EL PUNTO

GOBIERNO DE ESPAÑA | MINISTERIO PARA LA TRANSICIÓN ECOLÓGICA Y EL RETO DEMOGRÁFICO | CONFEDERACIÓN HIDROGRÁFICA DEL TAJO, O.A.

Estaciones de control

Red CEMAS

Código UE:	TA00123
Nombre:	MONTEMAYOR DEL RÍO - CUERPO DE HOMBRE
Código:	TA55210006

Estación de control

Localización de la estación

Cauce:	RÍO CUERPO DE HOMBRE	**Coordenadas UTM del punto de muestreo (ETRS89, huso 30)**	
Municipio:	Montemayor del Río	UTM X:	253968
Provincia:	Salamanca	UTM Y:	4470232
CC.AA:	Castilla y León	Huso:	30

Tipo de control: Control de Vigilancia

Masa de agua

Tipología:	R-T24: GARGANTAS DE GREDOS-BÉJAR
Código de masa:	ES030MSPF0924010
Nombre:	Río Cuerpo de Hombre hasta Río Alagón

Fotografía de la estación:

Mapa de situación:

Croquis de acceso:

Información de acceso:

DESDE MONTEMAYOR DEL RÍO, POR LA CALLE EL FUENTE HACIA EL PUENTE DE PIEDRA, EL PUNTO SE ENCUENTRA AHÍ

GOBIERNO DE ESPAÑA | MINISTERIO PARA LA TRANSICIÓN ECOLÓGICA Y EL RETO DEMOGRÁFICO | CONFEDERACIÓN HIDROGRÁFICA DEL TAJO, O.A.

Estaciones de control

Red CEMAS

Código UE:	TA00251
Nombre:	SOTOSERRANO - FRANCIA
Código:	TA55210009

Estación de control

Localización de la estación

Cauce:	RÍO FRANCIA	**Coordenadas UTM del punto de muestreo (ETRS89, huso 30)**	
Municipio:	Sotoserrano	UTM X:	244988
Provincia:	Salamanca	UTM Y:	4480370
CC.AA:	Castilla y León	Huso:	30

Tipo de control: Control de Vigilancia

Masa de agua

Tipología:	R-T24: GARGANTAS DE GREDOS-BÉJAR
Código de masa:	ES030MSPF0927110
Nombre:	Río Francia hasta Río Alagón

Fotografía de la estación:

Mapa de situación:

Croquis de acceso:

Información de acceso:

CARRETERA DSA-280 DE COLMENAR DE MONTEMAYOR HACIA SOTOSERRANO, CRUZANDO EL RÍO ALAGÓN A LA DERECHA Y CONTINUAR HASTA EL PUNTO

GOBIERNO DE ESPAÑA | MINISTERIO PARA LA TRANSICIÓN ECOLÓGICA Y EL RETO DEMOGRÁFICO | CONFEDERACIÓN HIDROGRÁFICA DEL TAJO, O.A.

Estaciones de control

Red CEMAS

Código UE:	TA00387
Nombre:	LADRILLAR - BATUECAS
Código:	TA55210010

Estación de control

Localización de la estación

Cauce:	RÍO BATUECAS	**Coordenadas UTM del punto de muestreo (ETRS89, huso 30)**	
Municipio:	Ladrillar	UTM X:	232919
Provincia:	Cáceres	UTM Y:	4479913
CC.AA:	Extremadura	Huso:	30

Tipo de control: Control Operativo; Control de Investigación

Masa de agua

Tipología:	R-T11: RÍOS DE MONTAÑA MEDITERRÁNEA SILÍCEA
Código de masa:	ES030MSPF0923210
Nombre:	Río Batuecas

Fotografía de la estación:

Mapa de situación:

Croquis de acceso:

Información de acceso:

DESDE LAS MESTAS COGEMOS LA CC-158 Y NADA MAS CRUZAR EL RÍO BATUECAS TOMAMOS UN CAMINO QUE SALE A LA DERECHA QUE NOS ACERCA AL PUNTO DE MUESTREO.

GOBIERNO DE ESPAÑA | MINISTERIO PARA LA TRANSICIÓN ECOLÓGICA Y EL RETO DEMOGRÁFICO | CONFEDERACIÓN HIDROGRÁFICA DEL TAJO, O.A.

Estaciones de control

Red CEMAS

Código UE:	TA00385
Nombre:	CRISTÓBAL - SANGUSÍN
Código:	TA55210011

Estación de control

Localización de la estación

Cauce:	ARROYO SANGUSÍN	**Coordenadas UTM del punto de muestreo (ETRS89, huso 30)**	
Municipio:	Cristóbal	UTM X:	250857
Provincia:	Salamanca	UTM Y:	4482706
CC.AA:	Castilla y León	Huso:	30

Tipo de control: Control Operativo; Control de Investigación

Masa de agua

Tipología:	R-T24: GARGANTAS DE GREDOS-BÉJAR
Código de masa:	ES030MSPF0906310
Nombre:	Arroyo Sangusín

Fotografía de la estación:

Mapa de situación:

Croquis de acceso:

Información de acceso:

DESDE EL PUEBLO DE MOLINILLO SEGUIMOS LA CALLE CARRETERA Y TOMAREMOS EL DESVIO A LA DERECHA UNA VEZ SE SALE DEL PUEBLO (DIRECCIÓN SURESTE). SEGUIMOS POR ESTE CAMINO HACIA EL SUR HASTA LLEGAR AL PUNTO DE MUESTREO UBICADO CERCA DEL UN PUENTE QUE CRUZA EL RI

GOBIERNO DE ESPAÑA | MINISTERIO PARA LA TRANSICIÓN ECOLÓGICA Y EL RETO DEMOGRÁFICO | CONFEDERACIÓN HIDROGRÁFICA DEL TAJO, O.A.

Estaciones de control

Red CEMAS

Código UE:	TA433
Nombre:	HERGUIJUELA DE LA SIERRA - CABRIL
Código:	TA55210012

Estación de control

Localización de la estación

Cauce:		**Coordenadas UTM del punto de muestreo (ETRS89, huso 30)**	
Municipio:	Herguijuela de la Sierra	UTM X:	238422
Provincia:	Salamanca	UTM Y:	4477269
CC.AA:	Castilla y León	Huso:	30

Tipo de control: Control de Investigación

Masa de agua

Tipología:	R-T11: RÍOS DE MONTAÑA MEDITERRÁNEA SILÍCEA
Código de masa:	ES030MSPF0923310
Nombre:	Arroyo del Cabril

Fotografía de la estación:

Mapa de situación:

Croquis de acceso:

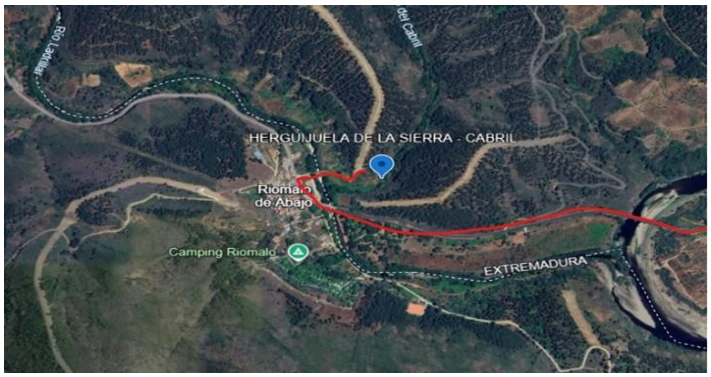

Información de acceso:

DESDE RIOMALO DE ABAJO LLEGANDO POR EL SUR, TOMAMOS EL CAMINO DE PUENTE VIEJO DONDE DEJAMOS EL COCHE, Y UN POCO MAS ADELANTE, ENCONTRAMOS EL PUNTO DE MUESTRO.

GOBIERNO DE ESPAÑA | MINISTERIO PARA LA TRANSICIÓN ECOLÓGICA Y EL RETO DEMOGRÁFICO | CONFEDERACIÓN HIDROGRÁFICA DEL TAJO, O.A.

Estaciones de control

Red CEMAS

Código UE:	TA00122
Nombre:	BÉJAR - CUERPO DE HOMBRE
Código:	TA55310001

Estación de control

Localización de la estación

Cauce:	RÍO CUERPO DE HOMBRE	**Coordenadas UTM del punto de muestreo (ETRS89, huso 30)**	
Municipio:	Béjar	UTM X:	262651
Provincia:	Salamanca	UTM Y:	4474493
CC.AA:	Castilla y León	Huso:	30

Tipo de control: Control Operativo

Masa de agua

Tipología:	R-T24: GARGANTAS DE GREDOS-BÉJAR
Código de masa:	ES030MSPF0925010
Nombre:	Río Cuerpo de Hombre a su paso por Béjar

Fotografía de la estación:

Mapa de situación:

Croquis de acceso:

Información de acceso:

ESTACION DE AFOROS 240. CARRETERA N-630A DE BÉJAR HACIA CANTAGALLO, PASANDO EL APARCAMIENTO DE AUTOCARAVANAS TOMAR EL CAMINO A LA DERECHA, CONTINUAR HASTA LLEGAR AL PUNTO

GOBIERNO DE ESPAÑA | MINISTERIO PARA LA TRANSICIÓN ECOLÓGICA Y EL RETO DEMOGRÁFICO | CONFEDERACIÓN HIDROGRÁFICA DEL TAJO, O.A.

Estaciones de control

Red CEMAS

Código UE:	TA00158
Nombre:	CANDELARIO - CUERPO DE HOMBRE
Código:	TA55310002

Estación de control

Localización de la estación

Cauce:	RÍO CUERPO DE HOMBRE	**Coordenadas UTM del punto de muestreo (ETRS89, huso 30)**	
Municipio:	Candelario	UTM X:	266308
Provincia:	Salamanca	UTM Y:	4472558
CC.AA:	Castilla y León	Huso:	30

Tipo de control: Control de Vigilancia

Masa de agua

Tipología:	R-T24: GARGANTAS DE GREDOS-BÉJAR
Código de masa:	ES030MSPF0926010
Nombre:	Río Cuerpo de Hombre aguas arriba de Béjar

Fotografía de la estación:

Mapa de situación:

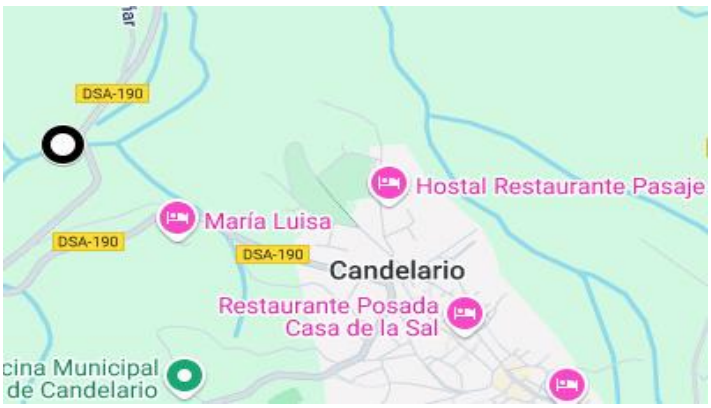

Croquis de acceso:

Información de acceso:

CARRETERA DSA-190 DE CANDELARIO HACIA BÉJAR, CRUZANDO EL RÍO CUERPO DE HOMBRE, TOMAR EL CAMINO A LA IZQUIERDA

GOBIERNO DE ESPAÑA | MINISTERIO PARA LA TRANSICIÓN ECOLÓGICA Y EL RETO DEMOGRÁFICO | CONFEDERACIÓN HIDROGRÁFICA DEL TAJO, O.A.

Estaciones de control

Red CEMAS

Código UE:	TA00252
Nombre:	E. NAVAMUÑO - FUENTE SANTA
Código:	TA55310003

Estación de control

Localización de la estación

Cauce:	ARROYO FUENTE SANTA	**Coordenadas UTM del punto de muestreo (ETRS89, huso 30)**	
Municipio:	Candelario	UTM X:	264059
Provincia:	Salamanca	UTM Y:	4469700
CC.AA:	Castilla y León	Huso:	30

Tipo de control: Control de Vigilancia

Masa de agua

Tipología:	E-T01: MONOMÍCTICO, SILÍCEO DE ZONAS HÚMEDAS, CON TEMPERATURA MEDIA ANUAL MENOR DE 15º C, PERTENECIENTES A RÍOS DE CABECERA Y TRAMOS ALTOS
Código de masa:	ES030MSPF0930030
Nombre:	Embalse de Navamuño

Fotografía de la estación:

Mapa de situación:

Croquis de acceso:

Información de acceso:

CARRETERA CC-225 DE CANDELARIO HACIA LA GARGANTA, PASANDO CERCA DEL EMBALSE TOMAR EL CAMINO A LA DERECHA Y CONTINUAR HASTA EL PUNTO

GOBIERNO DE ESPAÑA | MINISTERIO PARA LA TRANSICIÓN ECOLÓGICA Y EL RETO DEMOGRÁFICO | CONFEDERACIÓN HIDROGRÁFICA DEL TAJO, O.A.

Estaciones de control

Red CEMAS

Código UE:	TA00344
Nombre:	MONTEMAYOR DEL RÍO 2 - CUERPO DE HOMBRE
Código:	TA55310004

Estación de control

Localización de la estación

Cauce:	RÍO CUERPO DE HOMBRE	**Coordenadas UTM del punto de muestreo (ETRS89, huso 30)**	
Municipio:	Montemayor del Río	UTM X:	258174
Provincia:	Salamanca	UTM Y:	4472759
CC.AA:	Castilla y León	Huso:	30

Tipo de control: Control Operativo

Masa de agua

Tipología:	R-T24: GARGANTAS DE GREDOS-BÉJAR
Código de masa:	ES030MSPF0925010
Nombre:	Río Cuerpo de Hombre a su paso por Béjar

Fotografía de la estación:

Mapa de situación:

Croquis de acceso:

Información de acceso:

GOBIERNO DE ESPAÑA | MINISTERIO PARA LA TRANSICIÓN ECOLÓGICA Y EL RETO DEMOGRÁFICO | CONFEDERACIÓN HIDROGRÁFICA DEL TAJO, O.A.

Estaciones de control

Red CEMAS

Código UE:	TA00216
Nombre:	SAN MARTÍN DE LA VEGA DEL ALBERCHE - ALBERCHE
Código:	TA55507001

Estación de control

Localización de la estación

Cauce:	RÍO ALBERCHE	**Coordenadas UTM del punto de muestreo (ETRS89, huso 30)**	
Municipio:	San Martín de la Vega del Alberche	UTM X:	315114
Provincia:	Ávila	UTM Y:	4477159
CC.AA:	Castilla y León	Huso:	30

Tipo de control: Control de Vigilancia

Masa de agua

Tipología:	R-T11: RÍOS DE MONTAÑA MEDITERRÁNEA SILÍCEA
Código de masa:	ES030MSPF0514010
Nombre:	Río Alberche hasta el Río Piquillo

Fotografía de la estación:

Mapa de situación:

Croquis de acceso:

Información de acceso:

CARRETERA AV-P-519 DE SAN MARTIN DE LA VEGA DEL ALBERCHE HACIA ÑA HERGUIJUELA, PASADOS 1.4 KM TOMAR EL CAMINO A LA IZQUIERDA Y CONTINUAR HASTA EL PUNTO

GOBIERNO DE ESPAÑA | MINISTERIO PARA LA TRANSICIÓN ECOLÓGICA Y EL RETO DEMOGRÁFICO | CONFEDERACIÓN HIDROGRÁFICA DEL TAJO, O.A.

Estaciones de control

Red CEMAS

Código UE:	TA00219
Nombre:	NAVALACRUZ - NAVALACRUZ
Código:	TA55507002

Estación de control

Localización de la estación

Cauce:	GARGANTA NAVALACRUZ	**Coordenadas UTM del punto de muestreo (ETRS89, huso 30)**	
Municipio:	Navalacruz	UTM X:	337920
Provincia:	Ávila	UTM Y:	4478023
CC.AA:	Castilla y León	Huso:	30

Tipo de control: Control de Vigilancia

Masa de agua

Tipología:	R-T11: RÍOS DE MONTAÑA MEDITERRÁNEA SILÍCEA
Código de masa:	ES030MSPF0529010
Nombre:	Arroyo Chiquillo hasta Río Alberche

Fotografía de la estación:

Mapa de situación:

Croquis de acceso:

Información de acceso:

CARRETERA AV-P-415 DE NAVALACRUZ HACIA NAVARREDONDILLA, 1.5 KM ADELANTE, TOMAR EL CAMINO A LA IZQUIERDA Y CONTINUAR HASTA EL PUNTO

GOBIERNO DE ESPAÑA | MINISTERIO PARA LA TRANSICIÓN ECOLÓGICA Y EL RETO DEMOGRÁFICO | CONFEDERACIÓN HIDROGRÁFICA DEL TAJO, O.A.

Estaciones de control

Red CEMAS

Código UE:	TA00077
Nombre:	NAVALUENGA - ALBERCHE
Código:	TA55607004

Estación de control

Localización de la estación

Cauce:	RÍO ALBERCHE	**Coordenadas UTM del punto de muestreo (ETRS89, huso 30)**	
Municipio:	Navaluenga	UTM X:	354364
Provincia:	Ávila	UTM Y:	4474030
CC.AA:	Castilla y León	Huso:	30

Tipo de control: Control de Vigilancia

Masa de agua

Tipología:	R-T15: EJES MEDITERRÁNEO-CONTINENTALES POCO MINERALIZADOS
Código de masa:	ES030MSPF0512010
Nombre:	Río Alberche desde Garganta del Royal hasta Embalse de El Burguillo

Fotografía de la estación:

Mapa de situación:

Croquis de acceso:

Información de acceso:

CAPTACION 556/C04. POR AV-902 SE LLEGA A NAVALUENGA, SE SIGUEN LOS CARTELES RIO Y PISCINAS HASTA LLEGAR AL PUENTE ROMÁNTICO, CRUZAR Y GIRAR A LA DERECHA Y A 950M ESTA LA CASETA DE CAPTACION, ESTACION DE AFORO.

GOBIERNO DE ESPAÑA | MINISTERIO PARA LA TRANSICIÓN ECOLÓGICA Y EL RETO DEMOGRÁFICO | CONFEDERACIÓN HIDROGRÁFICA DEL TAJO, O.A.

Estaciones de control

Red CEMAS

Código UE:	TA00078
Nombre:	E. BURGUILLO - ALBERCHE
Código:	TA55607005

Estación de control

Localización de la estación

Cauce:	RÍO ALBERCHE	**Coordenadas UTM del punto de muestreo (ETRS89, huso 30)**	
Municipio:	Barraco, El	UTM X:	365155
Provincia:	Ávila	UTM Y:	4476455
CC.AA:	Castilla y León	Huso:	30

Tipo de control: Control de Vigilancia

Masa de agua

Tipología:	E-T05: MONOMÍCTICO, SILÍCEO DE ZONAS NO HÚMEDAS, PERTENECIENTES A RÍOS DE LA RED PRINCIPAL.
Código de masa:	ES030MSPF0511020
Nombre:	Embalse de El Burguillo

Fotografía de la estación:

Mapa de situación:

Croquis de acceso:

Información de acceso:

CAPTACION 556/C05. CARRETERA AV-902 DE NAVALUENGA HACIA CEBREROS, PASADO 2.5KM DESPUES DEL CAMPING TOMAR EL CAMINO A LA DERECHA HASTA EL PUNTO

GOBIERNO DE ESPAÑA | MINISTERIO PARA LA TRANSICIÓN ECOLÓGICA Y EL RETO DEMOGRÁFICO | CONFEDERACIÓN HIDROGRÁFICA DEL TAJO, O.A.

Estaciones de control

Red CEMAS

Código UE:	TA00311
Nombre:	EL BARRACO - IRUELAS
Código:	TA55607006

Estación de control

Localización de la estación

Cauce:	GARGANTA DE IRUELAS	**Coordenadas UTM del punto de muestreo (ETRS89, huso 30)**	
Municipio:	Barraco, El	UTM X:	366933
Provincia:	Ávila	UTM Y:	4471988
CC.AA:	Castilla y León	Huso:	30

Tipo de control: Control de Vigilancia

Masa de agua

Tipología:	R-T11: RÍOS DE MONTAÑA MEDITERRÁNEA SILÍCEA
Código de masa:	ES030MSPF0527010
Nombre:	Garganta de Iruelas y otros hasta Embalse de El Burguillo

Fotografía de la estación:

Mapa de situación:

Croquis de acceso:

Información de acceso:

GOBIERNO DE ESPAÑA | MINISTERIO PARA LA TRANSICIÓN ECOLÓGICA Y EL RETO DEMOGRÁFICO | CONFEDERACIÓN HIDROGRÁFICA DEL TAJO, O.A.

Estaciones de control

Red CEMAS

Código UE:	TA00313
Nombre:	EL BARRACO - ARREJONDO
Código:	TA55607007

Estación de control

Localización de la estación

Cauce:	ARROYO ARREJONDO	**Coordenadas UTM del punto de muestreo (ETRS89, huso 30)**	
Municipio:	Barraco, El	UTM X:	362115
Provincia:	Ávila	UTM Y:	4478085
CC.AA:	Castilla y León	Huso:	30

Tipo de control: Control Operativo

Masa de agua

Tipología:	R-T11: RÍOS DE MONTAÑA MEDITERRÁNEA SILÍCEA
Código de masa:	ES030MSPF0528010
Nombre:	Arroyo de Arrejondo hasta Embalse de El Burguillo

Fotografía de la estación:

Mapa de situación:

Croquis de acceso:

Información de acceso:

GOBIERNO DE ESPAÑA | MINISTERIO PARA LA TRANSICIÓN ECOLÓGICA Y EL RETO DEMOGRÁFICO | CONFEDERACIÓN HIDROGRÁFICA DEL TAJO, O.A.

Estaciones de control

Red CEMAS

Código UE:	TA00369
Nombre:	BURGOHONDO - HORCAJO
Código:	TA55607009

Estación de control

Localización de la estación

Cauce:	ARROYO DE HORCAJO	**Coordenadas UTM del punto de muestreo (ETRS89, huso 30)**	
Municipio:	Burgohondo	UTM X:	350695
Provincia:	Ávila	UTM Y:	4475252
CC.AA:	Castilla y León	Huso:	30

Tipo de control: Control Operativo; Control de Investigación

Masa de agua

Tipología:	R-T11: RÍOS DE MONTAÑA MEDITERRÁNEA SILÍCEA
Código de masa:	ES030MSPF0529110
Nombre:	Arroyo de Santa María

Fotografía de la estación:

Mapa de situación:

Croquis de acceso:

Información de acceso:

DESDE BURGOHONDO COGEMOS LA AV-902 EN DIRECCIÓN A NAVALUENGA. ENTRAMOS POR UN DESVÍO A LA IZQUIERDA QUE NOS LLEVA A LA CASA RURAL LAS PAVAS, UN POCO MAS ADELANTE NOS ENCONTRAMOS CON EL PUNTO DE MUESTREO.

GOBIERNO DE ESPAÑA | MINISTERIO PARA LA TRANSICIÓN ECOLÓGICA Y EL RETO DEMOGRÁFICO | CONFEDERACIÓN HIDROGRÁFICA DEL TAJO, O.A.

Estaciones de control

Red CEMAS

Código UE:	TA00285
Nombre:	PUEBLA DE MONTALBÁN - CUEVAS
Código:	TA55608008

Estación de control

Localización de la estación

Cauce:	ARROYO DE LAS CUEVAS	**Coordenadas UTM del punto de muestreo (ETRS89, huso 30)**	
Municipio:	Puebla de Montalbán, La	UTM X:	382803
Provincia:	Toledo	UTM Y:	4407556
CC.AA:	Castilla - La Mancha	Huso:	30

Tipo de control: Control Operativo

Masa de agua

Tipología:	R-T08: RÍOS DE LA BAJA MONTAÑA MEDITERRÁNEA SILÍCEA
Código de masa:	ES030MSPF0619010
Nombre:	Arroyo de las Cuevas hasta Río Tajo

Fotografía de la estación:

Mapa de situación:

Croquis de acceso:

Información de acceso:

DESDE PUEBLA DE MONTALBAN DIRECCION SAN MARTIN DE MONTALBAN EN CARRETERA CM-4009 ANTES DEL KM-40, TOMAR CAMINO A LA IZQUIERDA(CAMINO DE LOS ARRICOS)HASTA EL PUNTO.

GOBIERNO DE ESPAÑA | MINISTERIO PARA LA TRANSICIÓN ECOLÓGICA Y EL RETO DEMOGRÁFICO | CONFEDERACIÓN HIDROGRÁFICA DEL TAJO, O.A.

Estaciones de control

Red CEMAS

Código UE:	TA00079
Nombre:	E. CHARCO DEL CURA - ALBERCHE
Código:	TA55707002

Estación de control

Localización de la estación

Cauce:	RÍO ALBERCHE	**Coordenadas UTM del punto de muestreo (ETRS89, huso 30)**	
Municipio:	Tiemblo, El	UTM X:	371172
Provincia:	Ávila	UTM Y:	4475893
CC.AA:	Castilla y León	Huso:	30

Tipo de control: Control Operativo

Masa de agua

Tipología:	E-T05: MONOMÍCTICO, SILÍCEO DE ZONAS NO HÚMEDAS, PERTENECIENTES A RÍOS DE LA RED PRINCIPAL.
Código de masa:	ES030MSPF0510020
Nombre:	Embalse de El Charco del Cura

Fotografía de la estación:

Mapa de situación:

Croquis de acceso:

Información de acceso:

EMBALSE CHARCO DEL CURA. DESDE EL TIEMBLO, POR EL PASEO DE RECOLETOS CONTINUANDO POR LA CALLE DE LA ARENA, POR EL ARROYO DE LA PARRA TOMAR EL CAMINO DE LA DERECHA Y CONTINUAMOS HASTA EL PUNTO

GOBIERNO DE ESPAÑA | MINISTERIO PARA LA TRANSICIÓN ECOLÓGICA Y EL RETO DEMOGRÁFICO | CONFEDERACIÓN HIDROGRÁFICA DEL TAJO, O.A.

Estaciones de control

Red CEMAS

Código UE:	TA00080
Nombre:	E. SAN JUAN - ALBERCHE
Código:	TA55707005

Estación de control

Localización de la estación

Cauce:	RÍO ALBERCHE	**Coordenadas UTM del punto de muestreo (ETRS89, huso 30)**	
Municipio:	San Martín de Valdeiglesias	UTM X:	384267
Provincia:	Madrid	UTM Y:	4472099
CC.AA:	Madrid, Comunidad de	Huso:	30

Tipo de control: Control de Vigilancia

Masa de agua

Tipología:	E-T05: MONOMÍCTICO, SILÍCEO DE ZONAS NO HÚMEDAS, PERTENECIENTES A RÍOS DE LA RED PRINCIPAL.
Código de masa:	ES030MSPF0508020
Nombre:	Embalse de San Juan

Fotografía de la estación:

Mapa de situación:

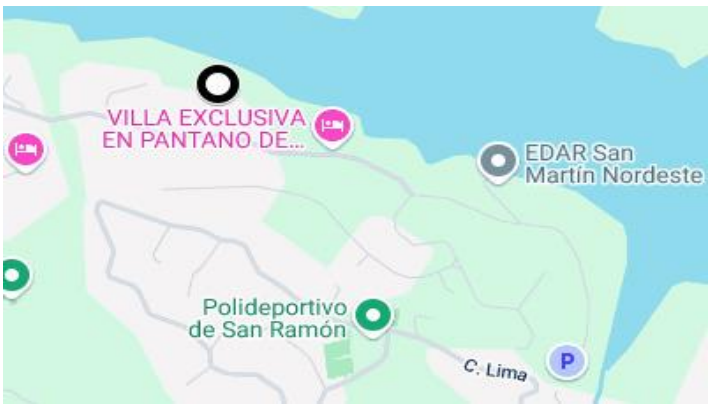

Croquis de acceso:

Información de acceso:

CARRETERA M-957 DE SAN MARTIN DE VALDEIGLESIAS HACIA VIRGEN DE LA NUEVA. EN PK.4,8 TOMAR LA AVENIDA DE COLÓN DESPUES CALLE MAGALLANES HASTA LLEGAR AL EMBALSE

GOBIERNO DE ESPAÑA | MINISTERIO PARA LA TRANSICIÓN ECOLÓGICA Y EL RETO DEMOGRÁFICO | CONFEDERACIÓN HIDROGRÁFICA DEL TAJO, O.A.

Estaciones de control

Red CEMAS

Código UE:	TA00088
Nombre:	CEBREROS - BECEDAS
Código:	TA55707007

Estación de control

Localización de la estación

Cauce:	RÍO BECEDAS	**Coordenadas UTM del punto de muestreo (ETRS89, huso 30)**	
Municipio:	Cebreros	UTM X:	382088
Provincia:	Ávila	UTM Y:	4479769
CC.AA:	Castilla y León	Huso:	30

Tipo de control: Control Operativo

Masa de agua

Tipología:	R-T11: RÍOS DE MONTAÑA MEDITERRÁNEA SILÍCEA
Código de masa:	ES030MSPF0525110
Nombre:	Río Becedas desde Embalse Hoyo de Becedas II hasta Río Sotillo

Fotografía de la estación:

Mapa de situación:

Croquis de acceso:

Información de acceso:

CARRETERA M-539 DE ROBLEDO DE CHAVELA HACIA CEBREROS, PREVIO A PASAR POR EL RÍO BECEDAS TOMAR EL CAMINO DE LA DERECHA

GOBIERNO DE ESPAÑA | MINISTERIO PARA LA TRANSICIÓN ECOLÓGICA Y EL RETO DEMOGRÁFICO | CONFEDERACIÓN HIDROGRÁFICA DEL TAJO, O.A.

Estaciones de control

Red CEMAS

Código UE:	TA00087
Nombre:	CEBREROS - SOTILLO
Código:	TA55707009

Estación de control

Localización de la estación

Cauce:	RÍO SOTILLO	**Coordenadas UTM del punto de muestreo (ETRS89, huso 30)**	
Municipio:	Cebreros	UTM X:	383842
Provincia:	Ávila	UTM Y:	4480292
CC.AA:	Castilla y León	Huso:	30

Tipo de control: Control de Vigilancia

Masa de agua

Tipología:	R-T11: RÍOS DE MONTAÑA MEDITERRÁNEA SILÍCEA
Código de masa:	ES030MSPF0524010
Nombre:	Río Sotillo hasta Río Cofio

Fotografía de la estación:

Mapa de situación:

Croquis de acceso:

Información de acceso:

CARRETERA M-539 DE ROBLEDO DE CHAVELA HACIA CEBREROS, PREVIO A PASAR POR EL RÍO SOTILLO TOMAR EL CAMINO DE LA DERECHA

GOBIERNO DE ESPAÑA | MINISTERIO PARA LA TRANSICIÓN ECOLÓGICA Y EL RETO DEMOGRÁFICO | CONFEDERACIÓN HIDROGRÁFICA DEL TAJO, O.A.

Estaciones de control

Red CEMAS

Código UE:	TA00086
Nombre:	VALDEMAQUEDA - COFIO
Código:	TA55707011

Estación de control

Localización de la estación

Cauce:	RÍO COFIO	**Coordenadas UTM del punto de muestreo (ETRS89, huso 30)**	
Municipio:	Valdemaqueda	UTM X:	388104
Provincia:	Madrid	UTM Y:	4478859
CC.AA:	Madrid, Comunidad de	Huso:	30

Tipo de control: Control Operativo

Masa de agua

Tipología:	R-T11: RÍOS DE MONTAÑA MEDITERRÁNEA SILÍCEA
Código de masa:	ES030MSPF0521010
Nombre:	Río Cofio desde Río de las Herreras hasta Río Sotillo

Fotografía de la estación:

Mapa de situación:

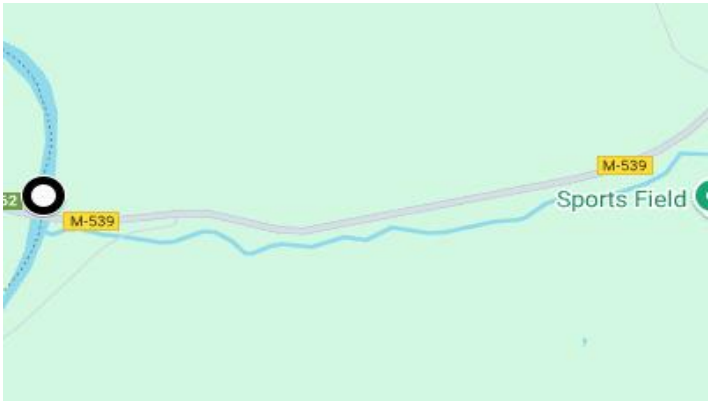

Croquis de acceso:

Información de acceso:

CARRETERA M-539 DE ROBLEDO DE CHAVELA HACIA CEBREROS, PREVIO A PASAR POR EL RÍO COFIO TOMAR EL CAMINO DE LA DERECHA Y LLEGAS AL PUNTO

GOBIERNO DE ESPAÑA | MINISTERIO PARA LA TRANSICIÓN ECOLÓGICA Y EL RETO DEMOGRÁFICO | CONFEDERACIÓN HIDROGRÁFICA DEL TAJO, O.A.

Estaciones de control

Red CEMAS

Código UE:	TA00308
Nombre:	SAN MARTÍN DE VALDEIGLESIAS - COFIO
Código:	TA55707012

Estación de control

Localización de la estación

Cauce:	RÍO COFIO	**Coordenadas UTM del punto de muestreo (ETRS89, huso 30)**	
Municipio:	San Martín de Valdeiglesias	UTM X:	387907
Provincia:	Madrid	UTM Y:	4473979
CC.AA:	Madrid, Comunidad de	Huso:	30

Tipo de control: Control Operativo

Masa de agua

Tipología:	R-T11: RÍOS DE MONTAÑA MEDITERRÁNEA SILÍCEA
Código de masa:	ES030MSPF0520010
Nombre:	Río Cofio desde Río Sotillo hasta Embalse de San Juan

Fotografía de la estación:

Mapa de situación:

Croquis de acceso:

Información de acceso:

GOBIERNO DE ESPAÑA | MINISTERIO PARA LA TRANSICIÓN ECOLÓGICA Y EL RETO DEMOGRÁFICO | CONFEDERACIÓN HIDROGRÁFICA DEL TAJO, O.A.

Estaciones de control

Red CEMAS

Código UE:	TA00310
Nombre:	EL TIEMBLO - ALBERCHE
Código:	TA55707013

Estación de control

Localización de la estación

Cauce:	RÍO ALBERCHE	**Coordenadas UTM del punto de muestreo (ETRS89, huso 30)**	
Municipio:	Tiemblo, El	UTM X:	373543
Provincia:	Ávila	UTM Y:	4476126
CC.AA:	Castilla y León	Huso:	30

Tipo de control: Control de Vigilancia

Masa de agua

Tipología:	R-T15: EJES MEDITERRÁNEO-CONTINENTALES POCO MINERALIZADOS
Código de masa:	ES030MSPF0509021
Nombre:	Río Alberche desde Embalse de El Charco del Cura hasta Embalse de San Juan

Fotografía de la estación:



Mapa de situación:

Croquis de acceso:

Información de acceso:

GOBIERNO DE ESPAÑA | MINISTERIO PARA LA TRANSICIÓN ECOLÓGICA Y EL RETO DEMOGRÁFICO | CONFEDERACIÓN HIDROGRÁFICA DEL TAJO, O.A.

Estaciones de control

Red CEMAS

Código UE:	TA00365
Nombre:	EL TIEMBLO - TÓRTOLAS
Código:	TA55707014

Estación de control

Localización de la estación

Cauce:	ARROYO DE TÓRTOLAS	**Coordenadas UTM del punto de muestreo (ETRS89, huso 30)**	
Municipio:	Tiemblo, El	UTM X:	378748
Provincia:	Ávila	UTM Y:	4473183
CC.AA:	Castilla y León	Huso:	30

Tipo de control: Control Operativo; Control de Investigación

Masa de agua

Tipología:	R-T11: RÍOS DE MONTAÑA MEDITERRÁNEA SILÍCEA
Código de masa:	ES030MSPF0508110
Nombre:	Arroyo de Tórtolas

Fotografía de la estación:

Mapa de situación:

Croquis de acceso:

Información de acceso:

A PARTIR DE LA AV-502 SE PUEDE TOMAR UN CAMINO (C/ VALDESANMARTIN), Y A PARTIR DE ESTE SE PUEDE LLEGAR AL CAMINO PINO ALBAR QUE LLEGA CASI HASTA EL PUNTO.

GOBIERNO DE ESPAÑA | MINISTERIO PARA LA TRANSICIÓN ECOLÓGICA Y EL RETO DEMOGRÁFICO | CONFEDERACIÓN HIDROGRÁFICA DEL TAJO, O.A.

Estaciones de control

Red CEMAS

Código UE:	TA00366
Nombre:	EL TIEMBLO - YEDRA
Código:	TA55707015

Estación de control

Localización de la estación

Cauce:	ARROYO GARGANTA DE LA YEDRA	**Coordenadas UTM del punto de muestreo (ETRS89, huso 30)**	
Municipio:	Tiemblo, El	UTM X:	377438
Provincia:	Ávila	UTM Y:	4474519
CC.AA:	Castilla y León	Huso:	30

Tipo de control: Control Operativo; Control de Investigación

Masa de agua

Tipología:	R-T11: RÍOS DE MONTAÑA MEDITERRÁNEA SILÍCEA
Código de masa:	ES030MSPF0508310
Nombre:	Arroyo Garganta de la Yedra

Fotografía de la estación:

Mapa de situación:

Croquis de acceso:

Información de acceso:

SE TOMA UN CAMINO DESDE LA CARRETERA AV-502 QUE VA PRÁCTICAMENTE DIRECTO AL PUNTO DE MUESTREO.

GOBIERNO DE ESPAÑA | MINISTERIO PARA LA TRANSICIÓN ECOLÓGICA Y EL RETO DEMOGRÁFICO | CONFEDERACIÓN HIDROGRÁFICA DEL TAJO, O.A.

Estaciones de control

Red CEMAS

Código UE:	TA00214
Nombre:	VILLANUEVA DE LA CAÑADA - AULENCIA
Código:	TA55806001

Estación de control

Localización de la estación

Cauce:	RÍO AULENCIA	**Coordenadas UTM del punto de muestreo (ETRS89, huso 30)**	
Municipio:	Villanueva de la Cañada	UTM X:	418962
Provincia:	Madrid	UTM Y:	4477143
CC.AA:	Madrid, Comunidad de	Huso:	30

Tipo de control: Control Operativo

Masa de agua

Tipología:	R-T11: RÍOS DE MONTAÑA MEDITERRÁNEA SILÍCEA
Código de masa:	ES030MSPF0409021
Nombre:	Río Aulencia desde Embalse de Aulencia hasta Río Guadarrama

Fotografía de la estación:

Mapa de situación:

Croquis de acceso:

Información de acceso:

DESDE VILLANUEVA DE LA CAÑADA, IR HACIA EL CAMINO DE LAS CARRETAS Y CONTINUAR HASTA EL FINAL Y CONTINUAR HASTA PUNTO

GOBIERNO DE ESPAÑA | MINISTERIO PARA LA TRANSICIÓN ECOLÓGICA Y EL RETO DEMOGRÁFICO | CONFEDERACIÓN HIDROGRÁFICA DEL TAJO, O.A.

Estaciones de control

Red CEMAS

Código UE:	TA00293
Nombre:	MAJADAHONDA - PLANTÍO
Código:	TA55806002

Estación de control

Localización de la estación

Cauce:	ARROYO DEL PLANTÍO	**Coordenadas UTM del punto de muestreo (ETRS89, huso 30)**	
Municipio:	Majadahonda	UTM X:	420659
Provincia:	Madrid	UTM Y:	4480536
CC.AA:	Madrid, Comunidad de	Huso:	30

Tipo de control: Control Operativo

Masa de agua

Tipología:	R-T01: RÍOS DE LLANURAS SILÍCEAS DEL TAJO Y GUADIANA
Código de masa:	ES030MSPF0413021
Nombre:	Arroyo del Plantío

Fotografía de la estación:

Mapa de situación:

Croquis de acceso:

Información de acceso:

GOBIERNO DE ESPAÑA | MINISTERIO PARA LA TRANSICIÓN ECOLÓGICA Y EL RETO DEMOGRÁFICO | CONFEDERACIÓN HIDROGRÁFICA DEL TAJO, O.A.

Estaciones de control

Red CEMAS

Código UE:	TA00294
Nombre:	NAVALAGAMELLA - PERALES
Código:	TA55807001

Estación de control

Localización de la estación

Cauce:	RÍO PERALES	**Coordenadas UTM del punto de muestreo (ETRS89, huso 30)**	
Municipio:	Navalagamella	UTM X:	406829
Provincia:	Madrid	UTM Y:	4476519
CC.AA:	Madrid, Comunidad de	Huso:	30

Tipo de control: Control Operativo

Masa de agua

Tipología:	R-T08: RÍOS DE LA BAJA MONTAÑA MEDITERRÁNEA SILÍCEA
Código de masa:	ES030MSPF0519010
Nombre:	Cabecera del Río Perales y afluentes

Fotografía de la estación:

Mapa de situación:

Croquis de acceso:

Información de acceso:

GOBIERNO DE ESPAÑA | MINISTERIO PARA LA TRANSICIÓN ECOLÓGICA Y EL RETO DEMOGRÁFICO | CONFEDERACIÓN HIDROGRÁFICA DEL TAJO, O.A.

Estaciones de control

Red CEMAS

Código UE:	TA00066
Nombre:	VILLAVERDE - MANZANARES
Código:	TA55905003

Estación de control

Localización de la estación

Cauce:	RÍO MANZANARES	**Coordenadas UTM del punto de muestreo (ETRS89, huso 30)**	
Municipio:	Madrid	UTM X:	442123
Provincia:	Madrid	UTM Y:	4467982
CC.AA:	Madrid, Comunidad de	Huso:	30

Tipo de control: Control Operativo

Masa de agua

Tipología:	R-T15: EJES MEDITERRÁNEO-CONTINENTALES POCO MINERALIZADOS
Código de masa:	ES030MSPF0427021
Nombre:	Río Manzanares a su paso por Madrid

Fotografía de la estación:

Mapa de situación:

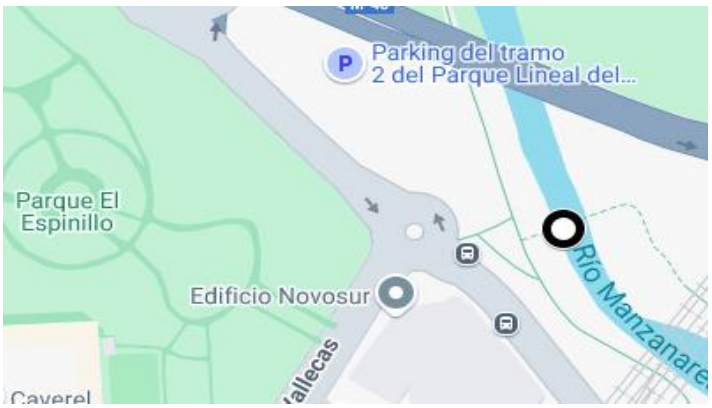

Croquis de acceso:

Información de acceso:

AUTOPISTA M-40 DE CARABANCHEL HACIA SANTA EUGENIA, POR EL DESVÍO HACIA SAN FERMÍN Y VILLAVERDE BAJO TOMANDO EL PRIMER CAMINO DE TIERRA(DESCAMPADO) A LA IZQUIERDA, DONDE SE ENCUENTRA EL RIO MANZANARES

GOBIERNO DE ESPAÑA | MINISTERIO PARA LA TRANSICIÓN ECOLÓGICA Y EL RETO DEMOGRÁFICO | CONFEDERACIÓN HIDROGRÁFICA DEL TAJO, O.A.

Estaciones de control

Red CEMAS

Estación de control

Código UE:	TA00048
Nombre:	SAN FERNANDO DE HENARES - JARAMA
Código:	TA55905004

Localización de la estación

Cauce:	RÍO JARAMA	**Coordenadas UTM del punto de muestreo (ETRS89, huso 30)**	
Municipio:	San Fernando de Henares	UTM X:	455343
Provincia:	Madrid	UTM Y:	4476288
CC.AA:	Madrid, Comunidad de	Huso:	30

Tipo de control: Control Operativo

Masa de agua

Tipología:	R-T15: EJES MEDITERRÁNEO-CONTINENTALES POCO MINERALIZADOS
Código de masa:	ES030MSPF0420021
Nombre:	Río Jarama desde Arroyo de Valdebebas hasta Río Henares

Fotografía de la estación:

Mapa de situación:

Croquis de acceso:

Información de acceso:

EN SAN FERNANDO DE HENARES, IR HASTA EL PASEO DE LOS PINOS Y CONTINUAR RECTO HASTA EL PUNTO

GOBIERNO DE ESPAÑA | MINISTERIO PARA LA TRANSICIÓN ECOLÓGICA Y EL RETO DEMOGRÁFICO | CONFEDERACIÓN HIDROGRÁFICA DEL TAJO, O.A.

Estaciones de control

Red CEMAS

Código UE:	TA00316
Nombre:	MADRID - PRADOS
Código:	TA55905007

Estación de control

Localización de la estación

Cauce:	ARROYO LOS PRADOS	**Coordenadas UTM del punto de muestreo (ETRS89, huso 30)**	
Municipio:	Madrid	UTM X:	452615
Provincia:	Madrid	UTM Y:	4469006
CC.AA:	Madrid, Comunidad de	Huso:	30

Tipo de control: Control Operativo

Masa de agua

Tipología:	R-T01: RÍOS DE LLANURAS SILÍCEAS DEL TAJO Y GUADIANA
Código de masa:	ES030MSPF0433021
Nombre:	Arroyo de los Prados

Fotografía de la estación:

Mapa de situación:

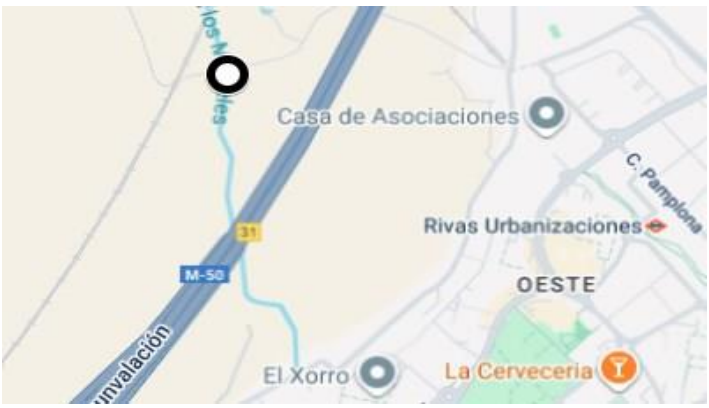

Croquis de acceso:

Información de acceso:

GOBIERNO DE ESPAÑA | MINISTERIO PARA LA TRANSICIÓN ECOLÓGICA Y EL RETO DEMOGRÁFICO | CONFEDERACIÓN HIDROGRÁFICA DEL TAJO, O.A.

Estaciones de control

Red CEMAS

Código UE:	TA00339
Nombre:	MADRID - ZARZUELA
Código:	TA55905008

Estación de control

Localización de la estación

Cauce:	ARROYO ZARZUELA	**Coordenadas UTM del punto de muestreo (ETRS89, huso 30)**	
Municipio:	Madrid	UTM X:	435790
Provincia:	Madrid	UTM Y:	4481274
CC.AA:	Madrid, Comunidad de	Huso:	30

Tipo de control: Control Operativo

Masa de agua

Tipología:	R-T01: RÍOS DE LLANURAS SILÍCEAS DEL TAJO Y GUADIANA
Código de masa:	ES030MSPF0435021
Nombre:	Arroyo de la Zarzuela

Fotografía de la estación:

Mapa de situación:

Croquis de acceso:

Información de acceso:

GOBIERNO DE ESPAÑA | MINISTERIO PARA LA TRANSICIÓN ECOLÓGICA Y EL RETO DEMOGRÁFICO | CONFEDERACIÓN HIDROGRÁFICA DEL TAJO, O.A.

Estaciones de control

Red CEMAS

Código UE:	TA00034
Nombre:	ALCALÁ DE HENARES - HENARES
Código:	TA56004002

Estación de control

Localización de la estación

Cauce:	RÍO HENARES	**Coordenadas UTM del punto de muestreo (ETRS89, huso 30)**	
Municipio:	Alcalá de Henares	UTM X:	464245
Provincia:	Madrid	UTM Y:	4478886
CC.AA:	Madrid, Comunidad de	Huso:	30

Tipo de control: Control Operativo

Masa de agua

Tipología:	R-T16: EJES MEDITERRÁNEO-CONTINENTALES MINERALIZADOS
Código de masa:	ES030MSPF0301010
Nombre:	Río Henares desde Arroyo de Torote hasta Río Jarama

Fotografía de la estación:

Mapa de situación:

Croquis de acceso:

Información de acceso:

ESTACION DE AFOROS 62. AUTOVÍA A-2 DE TORREJON DE ARDOZ HACIA ALCALÁ DE HENARES, CAMBIAR A LA CARRETERA M-300, LUEGO EN LA ROTONDA CAMBIAR A LA M-203, RECTO HASTA UN DESVÍO A 2 KM Y CONTINUAR HASTA EL PUENTE, CRUZANDO EL PUENTE A LA DERECHA

GOBIERNO DE ESPAÑA | MINISTERIO PARA LA TRANSICIÓN ECOLÓGICA Y EL RETO DEMOGRÁFICO | CONFEDERACIÓN HIDROGRÁFICA DEL TAJO, O.A.

Estaciones de control

Red CEMAS

Código UE:	TA00044
Nombre:	ALCALÁ DE HENARES - TOROTE
Código:	TA56004003

Estación de control

Localización de la estación

Cauce:	ARROYO TOROTE	**Coordenadas UTM del punto de muestreo (ETRS89, huso 30)**	
Municipio:	Alcalá de Henares	UTM X:	464380
Provincia:	Madrid	UTM Y:	4479936
CC.AA:	Madrid, Comunidad de	Huso:	30

Tipo de control: Control Operativo

Masa de agua

Tipología:	R-T12: RÍOS DE MONTAÑA MEDITERRÁNEA CALCÁREA
Código de masa:	ES030MSPF0311010
Nombre:	Arroyo de Torote hasta Río Henares

Fotografía de la estación:

Mapa de situación:

Croquis de acceso:

Información de acceso:

ESTACION DE AFOROS 193. AUTOVÍA A-2 DE TORREJÓN DE ARDOZ HACIA ALCALÁ DE HENARES, COGER LA CARRETERA M-300, DESPUÉS CAMBIAR A LA M-203 LUEGO COGER UN DESVÍO A 2 KM A LA DERECHA, CRUZAR EL RÍO HENARES Y CONTINUAR HASTA EL PUNTO

GOBIERNO DE ESPAÑA | MINISTERIO PARA LA TRANSICIÓN ECOLÓGICA Y EL RETO DEMOGRÁFICO | CONFEDERACIÓN HIDROGRÁFICA DEL TAJO, O.A.

Estaciones de control

Red CEMAS

Código UE:	TA00049
Nombre:	MEJORADA - JARAMA
Código:	TA56005001

Estación de control

Localización de la estación

Cauce:	RÍO JARAMA	**Coordenadas UTM del punto de muestreo (ETRS89, huso 30)**	
Municipio:	Mejorada del Campo	UTM X:	456764
Provincia:	Madrid	UTM Y:	4471760
CC.AA:	Madrid, Comunidad de	Huso:	30

Tipo de control: Control Operativo

Masa de agua

Tipología:	R-T15: EJES MEDITERRÁNEO-CONTINENTALES POCO MINERALIZADOS
Código de masa:	ES030MSPF0419010
Nombre:	Río Jarama desde Río Henares hasta Embalse del Rey

Fotografía de la estación:

Mapa de situación:

Croquis de acceso:

Información de acceso:

ESTACION DE AFORO 52. CARRETERA M-203 PK.9 ENTRE MEJORADA Y VICALVARO, CRUZANDO EL RÍO JARAMA, COGER EL CAMINO A LA DERECHA Y CONTINUAR RECTO

GOBIERNO DE ESPAÑA | MINISTERIO PARA LA TRANSICIÓN ECOLÓGICA Y EL RETO DEMOGRÁFICO | CONFEDERACIÓN HIDROGRÁFICA DEL TAJO, O.A.

Estaciones de control

Red CEMAS

Código UE:	TA00319
Nombre:	LOECHES - PANTUEÑA
Código:	TA56005002

Estación de control

Localización de la estación

Cauce:	ARROYO PANTUEÑA	**Coordenadas UTM del punto de muestreo (ETRS89, huso 30)**	
Municipio:	Loeches	UTM X:	463115
Provincia:	Madrid	UTM Y:	4471543
CC.AA:	Madrid, Comunidad de	Huso:	30

Tipo de control: Control Operativo

Masa de agua

Tipología:	R-T12: RÍOS DE MONTAÑA MEDITERRÁNEA CALCÁREA
Código de masa:	ES030MSPF0439010
Nombre:	Arroyo de Pantueña hasta Río Jarama

Fotografía de la estación:

Mapa de situación:

Croquis de acceso:

Información de acceso:

GOBIERNO DE ESPAÑA | MINISTERIO PARA LA TRANSICIÓN ECOLÓGICA Y EL RETO DEMOGRÁFICO | CONFEDERACIÓN HIDROGRÁFICA DEL TAJO, O.A.

Estaciones de control

Red CEMAS

Código UE:	TA00321
Nombre:	PASTRANA - VEGA
Código:	TA56102001

Estación de control

Localización de la estación

Cauce:	ARROYO DE LA VEGA	**Coordenadas UTM del punto de muestreo (ETRS89, huso 30)**	
Municipio:	Pastrana	UTM X:	507311
Provincia:	Guadalajara	UTM Y:	4470173
CC.AA:	Castilla - La Mancha	Huso:	30

Tipo de control: Control Operativo

Masa de agua

Tipología:	R-T12: RÍOS DE MONTAÑA MEDITERRÁNEA CALCÁREA
Código de masa:	ES030MSPF0118010
Nombre:	Arroyo de la Vega hasta Río Tajo

Fotografía de la estación:

Mapa de situación:

Croquis de acceso:

Información de acceso:

DESDE PASTRANA A ALMONACID DE ZORITA, POR LA CM-2OO EN EL KM93, COGER CAMINO A LA DERECHA QUE CRUZA EL ARROYO DE LA VEGA, DESPUES COGER CAMINO DE LA PANIAGUA A LA IZQUIERDA Y SEGUIR PARALELOS AL ARROYO HASTA EL PUNTO DE MUESTREO.

GOBIERNO DE ESPAÑA | MINISTERIO PARA LA TRANSICIÓN ECOLÓGICA Y EL RETO DEMOGRÁFICO | CONFEDERACIÓN HIDROGRÁFICA DEL TAJO, O.A.

Estaciones de control

Red CEMAS

Código UE:	TA00007
Nombre:	E. BUENDÍA - GUADIELA
Código:	TA56201002

Estación de control

Localización de la estación

Cauce:	RÍO GUADIELA	**Coordenadas UTM del punto de muestreo (ETRS89, huso 30)**	
Municipio:	Buendía	UTM X:	519934
Provincia:	Cuenca	UTM Y:	4470527
CC.AA:	Castilla - La Mancha	Huso:	30

Tipo de control: Control de Vigilancia

Masa de agua

Tipología:	E-T11: MONOMÍCTICO, SILÍCEO DE ZONAS NO HÚMEDAS, PERTENECIENTES A RÍOS DE LA RED PRINCIPAL.
Código de masa:	ES030MSPF0131020
Nombre:	Embalse de Buendía

Fotografía de la estación:

Mapa de situación:

Croquis de acceso:

Información de acceso:

CAPTACION 562/C02. SALIENDO DE BUENDÍA POR EL CAMPING LA VEGUILLA TOMAR EL CAMINO A LA DERECHA, CONTINUAR POR EL CAMINO HASTA EL EMBALSE

GOBIERNO DE ESPAÑA | MINISTERIO PARA LA TRANSICIÓN ECOLÓGICA Y EL RETO DEMOGRÁFICO | CONFEDERACIÓN HIDROGRÁFICA DEL TAJO, O.A.

Estaciones de control

Red CEMAS

Código UE:	TA00004
Nombre:	E. ENTREPEÑAS - TAJO
Código:	TA56201003

Estación de control

Localización de la estación

Cauce:	RÍO TAJO	**Coordenadas UTM del punto de muestreo (ETRS89, huso 30)**	
Municipio:	Sacedón	UTM X:	521357
Provincia:	Guadalajara	UTM Y:	4482327
CC.AA:	Castilla - La Mancha	Huso:	30

Tipo de control: Control de Vigilancia

Masa de agua

Tipología:	E-T11: MONOMÍCTICO, SILÍCEO DE ZONAS NO HÚMEDAS, PERTENECIENTES A RÍOS DE LA RED PRINCIPAL.
Código de masa:	ES030MSPF0110020
Nombre:	Embalse de Entrepeñas

Fotografía de la estación:

Mapa de situación:

Croquis de acceso:

Información de acceso:

CAPTACION DE SACEDON 562/C03. DE CARRETERA N-320 DE GUADALAJARA A CUENCA A LA ALTURA DEL KM.224 NACE UN CAMINO A LA IZQUIERDA, ANTES DE LLEGAL AL SEGUNDO TUNEL, QUE LLEVA AL PUNTO DE MUESTREO.

GOBIERNO DE ESPAÑA | MINISTERIO PARA LA TRANSICIÓN ECOLÓGICA Y EL RETO DEMOGRÁFICO | CONFEDERACIÓN HIDROGRÁFICA DEL TAJO, O.A.

Estaciones de control

Red CEMAS

Código UE:	TA00005
Nombre:	E. BOLARQUE - TAJO
Código:	TA56201004

Estación de control

Localización de la estación

Cauce:	RÍO TAJO	**Coordenadas UTM del punto de muestreo (ETRS89, huso 30)**	
Municipio:	Pastrana	UTM X:	515433
Provincia:	Guadalajara	UTM Y:	4468030
CC.AA:	Castilla - La Mancha	Huso:	30

Tipo de control: Control de Vigilancia

Masa de agua

Tipología:	E-T11: MONOMÍCTICO, SILÍCEO DE ZONAS NO HÚMEDAS, PERTENECIENTES A RÍOS DE LA RED PRINCIPAL.
Código de masa:	ES030MSPF0109020
Nombre:	Embalse de Bolarque

Fotografía de la estación:

Mapa de situación:

Croquis de acceso:

Información de acceso:

EMBALSE DE BOLARQUE EN PRESA. CARRETERA QUE VA DE SAYATON A LA PRESA DE BOLARQUE. CRUZANDO EL PUENTE HACIA LA PRESA, SE COGE EL CAMINO DE LA DERECHA HASTA LLEGAR A LA PRESA. SI ESTA BAJADA LA BARRERA, HABLAR CON EL PERSONAL DE LA PRESA.

GOBIERNO DE ESPAÑA | MINISTERIO PARA LA TRANSICIÓN ECOLÓGICA Y EL RETO DEMOGRÁFICO | CONFEDERACIÓN HIDROGRÁFICA DEL TAJO, O.A.

Estaciones de control

Red CEMAS

Código UE:	TA00296
Nombre:	CAÑAVERUELAS - VEGA
Código:	TA56201006

Estación de control

Localización de la estación

Cauce:	ARROYO DE LA VEGA	**Coordenadas UTM del punto de muestreo (ETRS89, huso 30)**	
Municipio:	Cañaveruelas	UTM X:	531591
Provincia:	Cuenca	UTM Y:	4472269
CC.AA:	Castilla - La Mancha	Huso:	30

Tipo de control: Control Operativo

Masa de agua

Tipología:	R-T12: RÍOS DE MONTAÑA MEDITERRÁNEA CALCÁREA
Código de masa:	ES030MSPF0139010
Nombre:	Arroyo de Garibay hasta Embalse de Buendía

Fotografía de la estación:

Mapa de situación:

Croquis de acceso:

Información de acceso:

DESDE ALCOHUJATE A CAÑAVERUELAS, POR LA CUV-2132, ANTES DE LLEGAR A CAÑAVERUELAS Y DESPUES DE PASAR EL PUENTE QUE CRUZA EL ARROYO DE GARIBAY, COGER CAMINO DE TIERRA QUE SALE A LA IZQUIERDA. A 150 METROS ESTA EL PUNTO DE MUESTREO.

GOBIERNO DE ESPAÑA | MINISTERIO PARA LA TRANSICIÓN ECOLÓGICA Y EL RETO DEMOGRÁFICO | CONFEDERACIÓN HIDROGRÁFICA DEL TAJO, O.A.

Estaciones de control

Red CEMAS

Código UE:	TA00010
Nombre:	ALBENDEA - ESCABAS
Código:	TA56301002

Estación de control

Localización de la estación

Cauce:	RÍO ESCABAS	**Coordenadas UTM del punto de muestreo (ETRS89, huso 30)**	
Municipio:	Albendea	UTM X:	552807
Provincia:	Cuenca	UTM Y:	4479925
CC.AA:	Castilla - La Mancha	Huso:	30

Tipo de control: Control de Vigilancia

Masa de agua

Tipología:	R-T12: RÍOS DE MONTAÑA MEDITERRÁNEA CALCÁREA
Código de masa:	ES030MSPF0142010
Nombre:	Río Escabas desde Río Trabaque hasta Río Guadiela

Fotografía de la estación:

Mapa de situación:

Croquis de acceso:

Información de acceso:

CARRETERA CM-2023 QUE VA DE PRIEGO A ALBENDEA. CAMINO DE TIERRA EN KM,19,100 A SU CRUCE CON EL RIO ESCABAS.

GOBIERNO DE ESPAÑA | MINISTERIO PARA LA TRANSICIÓN ECOLÓGICA Y EL RETO DEMOGRÁFICO | CONFEDERACIÓN HIDROGRÁFICA DEL TAJO, O.A.

Estaciones de control

Red CEMAS

Código UE:	TA00009
Nombre:	PRIEGO 1 - ESCABAS
Código:	TA56301003

Estación de control

Localización de la estación

Cauce:	RÍO ESCABAS	**Coordenadas UTM del punto de muestreo (ETRS89, huso 30)**	
Municipio:	Priego	UTM X:	558400
Provincia:	Cuenca	UTM Y:	4477243
CC.AA:	Castilla - La Mancha	Huso:	30

Tipo de control: Control de Vigilancia

Masa de agua

Tipología:	R-T12: RÍOS DE MONTAÑA MEDITERRÁNEA CALCÁREA
Código de masa:	ES030MSPF0143110
Nombre:	Río Escabas hasta Río Trabaque

Fotografía de la estación:

Mapa de situación:

Croquis de acceso:

Información de acceso:

ESTACION DE AFORO 45.ACCESO EN CASCO URBANO DE PRIEGO POR LA CALLE DEL HOYO HACIA EL PUENTE ALLENDE, SE CRUZA EL PUENTE Y A LA DERECHA SE BAJAN ESCALERAS HASTA LA ESTACION DE AFORO/PUNTO DE MUESTREO.

GOBIERNO DE ESPAÑA | MINISTERIO PARA LA TRANSICIÓN ECOLÓGICA Y EL RETO DEMOGRÁFICO | CONFEDERACIÓN HIDROGRÁFICA DEL TAJO, O.A.

Estaciones de control

Red CEMAS

Código UE:	TA00011
Nombre:	PRIEGO - TRABAQUE
Código:	TA56301004

Estación de control

Localización de la estación

Cauce:	RÍO TRABAQUE	**Coordenadas UTM del punto de muestreo (ETRS89, huso 30)**	
Municipio:	Priego	UTM X:	557166
Provincia:	Cuenca	UTM Y:	4475092
CC.AA:	Castilla - La Mancha	Huso:	30

Tipo de control: Control Operativo

Masa de agua

Tipología:	R-T12: RÍOS DE MONTAÑA MEDITERRÁNEA CALCÁREA
Código de masa:	ES030MSPF0144010
Nombre:	Río Trabaque desde su nacimiento hasta Río Escabas

Fotografía de la estación:



Mapa de situación:

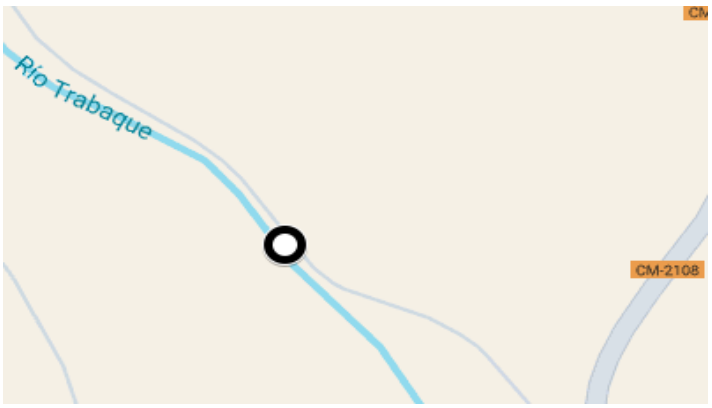

Croquis de acceso:

Información de acceso:

ESTACION DE AFORO 186. POR LA CM-310 HASTA VILLACONEJOS DIRECCIÓN PRIEGO Y POR LA CM-2108 HASTA PK.3,300 DONDE A LA IZQUIERDA SE COGE CAMINO ASFALTADO Y A 200 METROS VE LA ESTACIÓN DE AFOROS.

GOBIERNO DE ESPAÑA | MINISTERIO PARA LA TRANSICIÓN ECOLÓGICA Y EL RETO DEMOGRÁFICO | CONFEDERACIÓN HIDROGRÁFICA DEL TAJO, O.A.

Estaciones de control

Red CEMAS

Código UE:	TA00179
Nombre:	ALBENDEA 2 - GUADIELA
Código:	TA56301005

Estación de control

Localización de la estación

Cauce:	RÍO GUADIELA	**Coordenadas UTM del punto de muestreo (ETRS89, huso 30)**	
Municipio:	Albendea	UTM X:	551635
Provincia:	Cuenca	UTM Y:	4479712
CC.AA:	Castilla - La Mancha	Huso:	30

Tipo de control: Control de Vigilancia

Masa de agua

Tipología:	R-T12: RÍOS DE MONTAÑA MEDITERRÁNEA CALCÁREA
Código de masa:	ES030MSPF0132010
Nombre:	Río Guadiela desde Río Escabas hasta Embalse de Buendía

Fotografía de la estación:

Mapa de situación:

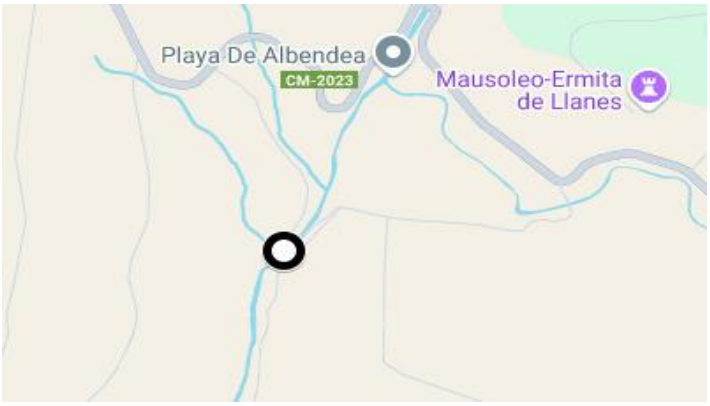

Croquis de acceso:

Información de acceso:

CARRETERA CM-2023 DE ALBENDEA HACIA PRIEGO, PREVIO A PASAR POR EL ARROYO DE VAL, TOMAR EL CAMINO A LA DERECHA Y CONTINUAR HASTA EL PUNTO

GOBIERNO DE ESPAÑA | MINISTERIO PARA LA TRANSICIÓN ECOLÓGICA Y EL RETO DEMOGRÁFICO | CONFEDERACIÓN HIDROGRÁFICA DEL TAJO, O.A.

Estaciones de control

Red CEMAS

Código UE:	TA00183
Nombre:	CANALEJAS DEL ARROYO - MERDANCHEL
Código:	TA56301006

Estación de control

Localización de la estación

Cauce:	RÍO MERDANCHEL	**Coordenadas UTM del punto de muestreo (ETRS89, huso 30)**	
Municipio:	Canalejas del Arroyo	UTM X:	545094
Provincia:	Cuenca	UTM Y:	4469468
CC.AA:	Castilla - La Mancha	Huso:	30

Tipo de control: Control Operativo

Masa de agua

Tipología:	R-T12: RÍOS DE MONTAÑA MEDITERRÁNEA CALCÁREA
Código de masa:	ES030MSPF0141010
Nombre:	Río Viejo y Arroyo de Mierdanchel hasta Embalse de Buendía

Fotografía de la estación:

Mapa de situación:

Croquis de acceso:

Información de acceso:

CARRETERA N-320 DE CAÑAVERAS HACIA VILLAR DEL INFANTADO, JUSTO EN EL KM 188 TOMAR EL CAMINO A LA IZQUIERDA Y CONTINUAR HASTA CRUZAR EL ARROYO DE MIERDANCHEL Y A LA DERECHA ESTARÁ EL PUNTO

GOBIERNO DE ESPAÑA | MINISTERIO PARA LA TRANSICIÓN ECOLÓGICA Y EL RETO DEMOGRÁFICO | CONFEDERACIÓN HIDROGRÁFICA DEL TAJO, O.A.

Estaciones de control

Red CEMAS

Código UE:	TA00181
Nombre:	VEGA DE CODORNO - CUERVO
Código:	TA56401001

Estación de control

Localización de la estación

Cauce:	RÍO CUERVO	**Coordenadas UTM del punto de muestreo (ETRS89, huso 30)**	
Municipio:	Vega del Codorno	UTM X:	590140
Provincia:	Cuenca	UTM Y:	4476542
CC.AA:	Castilla - La Mancha	Huso:	30

Tipo de control: Control de Vigilancia

Masa de agua

Tipología:	R-T12: RÍOS DE MONTAÑA MEDITERRÁNEA CALCÁREA
Código de masa:	ES030MSPF0147010
Nombre:	Río Cuervo hasta Embalse de La Tosca

Fotografía de la estación:

Mapa de situación:

Croquis de acceso:

Información de acceso:

DESDE VEGA DE CODORNO POR LA CUV-9211 HACIA EL CEMENTERIO, PRIMER CAMINO A LA IZQUIERDA

GOBIERNO DE ESPAÑA | MINISTERIO PARA LA TRANSICIÓN ECOLÓGICA Y EL RETO DEMOGRÁFICO | CONFEDERACIÓN HIDROGRÁFICA DEL TAJO, O.A.

Estaciones de control

Red CEMAS

Código UE:	TA00357
Nombre:	POYATOS - ESCABAS
Código:	TA56401002

Estación de control

Localización de la estación

Cauce:	RÍO ESCABAS	**Coordenadas UTM del punto de muestreo (ETRS89, huso 30)**	
Municipio:	Poyatos	UTM X:	582191
Provincia:	Cuenca	UTM Y:	4474333
CC.AA:	Castilla - La Mancha	Huso:	30

Tipo de control: Control Operativo; Control de Investigación

Masa de agua

Tipología:	R-T12: RÍOS DE MONTAÑA MEDITERRÁNEA CALCÁREA
Código de masa:	ES030MSPF0143210
Nombre:	Cabecera del Río Escabas

Fotografía de la estación:

Mapa de situación:

Croquis de acceso:

Información de acceso:

DESDE LA CM-2106, TOMAMOS LA CARRETERA QUE SALE HACIA LAS MAJADAS / LO CALLEJONES. CUANDO LLEGAMOS A LA ALTURA DEL ALBERGUE TEJADILLOS, TOMAMOS LA BIFURCACIÓN A LA DERECHA DIRECCIÓN POYATOS, Y EN UNOS 5 KM LLEGAMOS AL PUNTO DE MUESTREO.

GOBIERNO DE ESPAÑA | MINISTERIO PARA LA TRANSICIÓN ECOLÓGICA Y EL RETO DEMOGRÁFICO | CONFEDERACIÓN HIDROGRÁFICA DEL TAJO, O.A.

Estaciones de control

Red CEMAS

Código UE:	TA00272
Nombre:	E. ZORITA - TAJO
Código:	TA56802001

Estación de control

Localización de la estación

Cauce:	RÍO TAJO	**Coordenadas UTM del punto de muestreo (ETRS89, huso 30)**	
Municipio:	Zorita de los Canes	UTM X:	508956
Provincia:	Guadalajara	UTM Y:	4466144
CC.AA:	Castilla - La Mancha	Huso:	30

Tipo de control: Control de Vigilancia

Masa de agua

Tipología:	E-T11: MONOMÍCTICO, SILÍCEO DE ZONAS NO HÚMEDAS, PERTENECIENTES A RÍOS DE LA RED PRINCIPAL.
Código de masa:	ES030MSPF0108020
Nombre:	Embalse de Zorita

Fotografía de la estación:

Mapa de situación:

Croquis de acceso:

Información de acceso:

CARRETERA CM-200 DE ALMONACID DE ZORITA HACIA PASTRANA, PREVIO DE CRUZAR EL RÍO TAJO TOMAR EL CAMINO A LA IZQUIERDA Y CONTINUAR HASTA EL PUNTO

GOBIERNO DE ESPAÑA | MINISTERIO PARA LA TRANSICIÓN ECOLÓGICA Y EL RETO DEMOGRÁFICO | CONFEDERACIÓN HIDROGRÁFICA DEL TAJO, O.A.

Estaciones de control

Red CEMAS

Código UE:	TA00260
Nombre:	VALVERDE DEL FRESNO - SOBREROS
Código:	TA57212001

Estación de control

Localización de la estación

Cauce:	ARROYO SOBREROS	**Coordenadas UTM del punto de muestreo (ETRS89, huso 30)**	
Municipio:	Valverde del Fresno	UTM X:	164665
Provincia:	Cáceres	UTM Y:	4454834
CC.AA:	Extremadura	Huso:	30

Tipo de control: Control de Vigilancia

Masa de agua

Tipología:	R-T11: RÍOS DE MONTAÑA MEDITERRÁNEA SILÍCEA
Código de masa:	ES030MSPF1011010
Nombre:	Río Erjas y afluentes hasta Rivera Basádiga

Fotografía de la estación:

Mapa de situación:

Croquis de acceso:

Información de acceso:

CARRETERA EX-205 DE VALVERDE DEL FRESNO DIRECCIÓN PORTUGAL, CRUZANDO EL ARROYO SOBRERO, TOMAR EL CAMINO A LA IZQUIERDA Y CONTINUAR HASTA EL PUNTO

GOBIERNO DE ESPAÑA | MINISTERIO PARA LA TRANSICIÓN ECOLÓGICA Y EL RETO DEMOGRÁFICO | CONFEDERACIÓN HIDROGRÁFICA DEL TAJO, O.A.

Estaciones de control

Red CEMAS

Código UE:	TA00164
Nombre:	CADALSO - ARRAGO
Código:	TA57311001

Estación de control

Localización de la estación

Cauce:	RÍO ARRAGO	**Coordenadas UTM del punto de muestreo (ETRS89, huso 30)**	
Municipio:	Cadalso	UTM X:	199393
Provincia:	Cáceres	UTM Y:	4460058
CC.AA:	Extremadura	Huso:	30

Tipo de control: Control de Vigilancia

Masa de agua

Tipología:	R-T11: RÍOS DE MONTAÑA MEDITERRÁNEA SILÍCEA
Código de masa:	ES030MSPF0804010
Nombre:	Río Arrago hasta Embalse de Borbollón

Fotografía de la estación:

Mapa de situación:

Croquis de acceso:

Información de acceso:

CAMINO RURAL QUE SE INICIA EN LA ENTRADA DE CADALSO, EN EL CRUCE CON EL RIO ARRAGO POR EL PUENTE LOS PILARES

GOBIERNO DE ESPAÑA | MINISTERIO PARA LA TRANSICIÓN ECOLÓGICA Y EL RETO DEMOGRÁFICO | CONFEDERACIÓN HIDROGRÁFICA DEL TAJO, O.A.

Estaciones de control

Red CEMAS

Código UE:	TA00171
Nombre:	ACEBO 1 - ACEBO
Código:	TA57311002

Estación de control

Localización de la estación

Cauce:	RIVERA DE ACEBO	**Coordenadas UTM del punto de muestreo (ETRS89, huso 30)**	
Municipio:	Hoyos	UTM X:	185495
Provincia:	Cáceres	UTM Y:	4454290
CC.AA:	Extremadura	Huso:	30

Tipo de control: Control de Vigilancia

Masa de agua

Tipología:	R-T11: RÍOS DE MONTAÑA MEDITERRÁNEA SILÍCEA
Código de masa:	ES030MSPF0808010
Nombre:	Rivera de Acebo hasta Rivera de Gata

Fotografía de la estación:

Mapa de situación:

Croquis de acceso:

Información de acceso:

CARRTERA EX-205 DE VILLASBUENAS DE GATA HACIA HOYOS, PREVIO A PASAR POR LA RIVERA DE ACEBO, TOMAR EL CAMINO A LA IZQUIERDA Y CONTINUAR HASTA EL PUNTO. ESTACION DE AFORO

GOBIERNO DE ESPAÑA | MINISTERIO PARA LA TRANSICIÓN ECOLÓGICA Y EL RETO DEMOGRÁFICO | CONFEDERACIÓN HIDROGRÁFICA DEL TAJO, O.A.

Estaciones de control

Red CEMAS

Código UE:	TA00133
Nombre:	VILLASBUENAS DE GATA - GATA
Código:	TA57311005

Estación de control

Localización de la estación

Cauce:	RIVERA DE GATA	**Coordenadas UTM del punto de muestreo (ETRS89, huso 30)**	
Municipio:	Villasbuenas de Gata	UTM X:	188398
Provincia:	Cáceres	UTM Y:	4454531
CC.AA:	Extremadura	Huso:	30

Tipo de control: Control de Vigilancia

Masa de agua

Tipología:	R-T11: RÍOS DE MONTAÑA MEDITERRÁNEA SILÍCEA
Código de masa:	ES030MSPF0807010
Nombre:	Rivera de Gata hasta Embalse Rivera de Gata

Fotografía de la estación:

Mapa de situación:

Croquis de acceso:

Información de acceso:

CARRETERA EX-205 DE VILLASBUENAS DE GATA HACIA HOYOS, PREVIO A CRUZAR LA RIVERA DE GATA, TOMAR EL CAMINO A LA IZQUIERDA

GOBIERNO DE ESPAÑA | MINISTERIO PARA LA TRANSICIÓN ECOLÓGICA Y EL RETO DEMOGRÁFICO | CONFEDERACIÓN HIDROGRÁFICA DEL TAJO, O.A.

Estaciones de control

Red CEMAS

Código UE:	TA00254
Nombre:	E. AHIGAL - PALOMERO
Código:	TA57410002

Estación de control

Localización de la estación

Cauce:	ARROYO PALOMERO	**Coordenadas UTM del punto de muestreo (ETRS89, huso 30)**	
Municipio:	Ahigal	UTM X:	227557
Provincia:	Cáceres	UTM Y:	4456124
CC.AA:	Extremadura	Huso:	30

Tipo de control: Control Operativo

Masa de agua

Tipología:	E-T01: MONOMÍCTICO, SILÍCEO DE ZONAS HÚMEDAS, CON TEMPERATURA MEDIA ANUAL MENOR DE 15º C, PERTENECIENTES A RÍOS DE CABECERA Y TRAMOS ALTOS
Código de masa:	ES030MSPF0928030
Nombre:	Embalse de Ahigal

Fotografía de la estación:

Mapa de situación:

Croquis de acceso:

Información de acceso:

DESDE AHIGAL POR LA CALLE SANTA LUCÍA DIRECCIÓN AL EMBALSE, CONTINUAR HASTA EL EMBALSE, EN LA BIFURCACIÓN TOMAR EL CAMINO DE TIERRA Y CONTINUAR HASTA EL PUNTO

GOBIERNO DE ESPAÑA | MINISTERIO PARA LA TRANSICIÓN ECOLÓGICA Y EL RETO DEMOGRÁFICO | CONFEDERACIÓN HIDROGRÁFICA DEL TAJO, O.A.

Estaciones de control

Red CEMAS

Estación de control

Código UE:	TA00346
Nombre:	VILLANUEVA DE LA SIERRA - TRALGAS
Código:	TA57411010

Localización de la estación

Cauce:	RÍO TRALGAS	**Coordenadas UTM del punto de muestreo (ETRS89, huso 30)**	
Municipio:	Villanueva de la Sierra	UTM X:	207115
Provincia:	Cáceres	UTM Y:	4457363
CC.AA:	Extremadura	Huso:	30

Tipo de control: Control de Vigilancia

Masa de agua

Tipología:	R-T11: RÍOS DE MONTAÑA MEDITERRÁNEA SILÍCEA
Código de masa:	ES030MSPF0810010
Nombre:	Río Tralgas hasta Río Arrago

Fotografía de la estación:

Mapa de situación:

Croquis de acceso:

Información de acceso:

GOBIERNO DE ESPAÑA | MINISTERIO PARA LA TRANSICIÓN ECOLÓGICA Y EL RETO DEMOGRÁFICO | CONFEDERACIÓN HIDROGRÁFICA DEL TAJO, O.A.

Estaciones de control

Red CEMAS

Código UE:	TA00118
Nombre:	E. GUIJO DE GRANADILLA - ALAGÓN
Código:	TA57510001

Estación de control

Localización de la estación

Cauce:	RÍO ALAGÓN	**Coordenadas UTM del punto de muestreo (ETRS89, huso 30)**	
Municipio:	Guijo de Granadilla	UTM X:	232503
Provincia:	Cáceres	UTM Y:	4453370
CC.AA:	Extremadura	Huso:	30

Tipo de control: Control de Vigilancia

Masa de agua

Tipología:	E-T03: MONOMÍCTICO, SILÍCEO DE ZONAS HÚMEDAS, PERTENECIENTES A RÍOS DE LA RED PRINCIPAL.
Código de masa:	ES030MSPF0904020
Nombre:	Embalse de Guijo de Granadilla

Fotografía de la estación:

Mapa de situación:

Croquis de acceso:

Información de acceso:

CAPTACION 575/C01. CARRETERA CC-210 DE GUIJO DE GRANADILLA HACIA CABEZABELLOSA, PREVIO A CRUZAR EL RÍO ALAGÓN TOMAR EL DESVÍO A LA DERECHA.

GOBIERNO DE ESPAÑA | MINISTERIO PARA LA TRANSICIÓN ECOLÓGICA Y EL RETO DEMOGRÁFICO | CONFEDERACIÓN HIDROGRÁFICA DEL TAJO, O.A.

Estaciones de control

Red CEMAS

Código UE:	TA00117
Nombre:	E. GABRIEL Y GALÁN - ALAGÓN
Código:	TA57510008

Estación de control

Localización de la estación

Cauce:	RÍO ALAGÓN	**Coordenadas UTM del punto de muestreo (ETRS89, huso 30)**	
Municipio:	Zarza de Granadilla	UTM X:	233670
Provincia:	Cáceres	UTM Y:	4457090
CC.AA:	Extremadura	Huso:	30

Tipo de control: Control de Investigación

Masa de agua

Tipología:	E-T03: MONOMÍCTICO, SILÍCEO DE ZONAS HÚMEDAS, PERTENECIENTES A RÍOS DE LA RED PRINCIPAL.
Código de masa:	ES030MSPF0905020
Nombre:	Embalse de Gabriel y Galán

Fotografía de la estación:

Mapa de situación:

Croquis de acceso:

Información de acceso:

CARRETERA EX-205 DE ZARZA DE GRANADILLA HACIA GUIJO DE GRANADILLA, CONTINUAR HASTA EL EMBALSE DE GABRIEL Y GALÁN

GOBIERNO DE ESPAÑA | MINISTERIO PARA LA TRANSICIÓN ECOLÓGICA Y EL RETO DEMOGRÁFICO | CONFEDERACIÓN HIDROGRÁFICA DEL TAJO, O.A.

Estaciones de control

Red CEMAS

Código UE:	TA00383
Nombre:	AHIGAL - PALOMERO
Código:	TA57510010

Estación de control

Localización de la estación

Cauce:	ARROYO DEL PALOMERO	**Coordenadas UTM del punto de muestreo (ETRS89, huso 30)**	
Municipio:	Ahigal	UTM X:	228653
Provincia:	Cáceres	UTM Y:	4451418
CC.AA:	Extremadura	Huso:	30

Tipo de control: Control Operativo; Control de Investigación

Masa de agua

Tipología:	R-T01: RÍOS DE LLANURAS SILÍCEAS DEL TAJO Y GUADIANA
Código de masa:	ES030MSPF0903110
Nombre:	Arroyo del Palomero

Fotografía de la estación:

Mapa de situación:

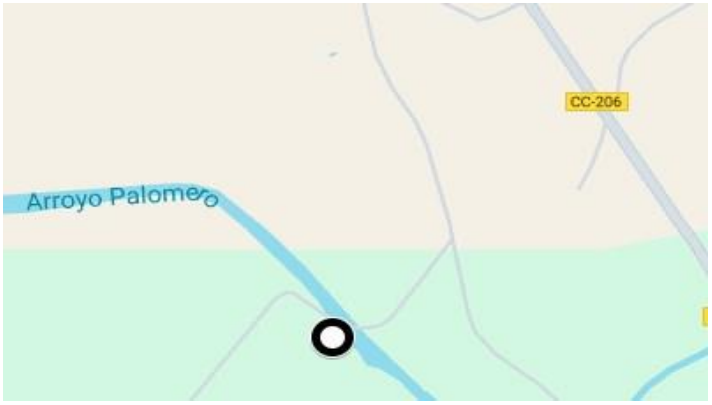

Croquis de acceso:

Información de acceso:

DESDE AHIGAL COGEMOS LA CC-12.2 HACIA EL SUR. PASADOS 2 KM TOMAMOS UN CAMINO QUE SALE A LA DERECHA Y PASADOS UNOS METROS, LA SEGUIENTE DESVIACION A LA DERECHA HASTA LLEGAR AL PUNTO DE MUESTREO UBICADO JUNTO AL PUENTE QUE CRUZA EL ARROYO.

GOBIERNO DE ESPAÑA | MINISTERIO PARA LA TRANSICIÓN ECOLÓGICA Y EL RETO DEMOGRÁFICO | CONFEDERACIÓN HIDROGRÁFICA DEL TAJO, O.A.

Estaciones de control

Red CEMAS

Código UE:	TA00429
Nombre:	LA GRANJA - AMBROZ
Código:	TA57510011

Estación de control

Localización de la estación

Cauce:	RÍO AMBROZ	**Coordenadas UTM del punto de muestreo (ETRS89, huso 30)**	
Municipio:	Granja, La	UTM X:	245644
Provincia:	Cáceres	UTM Y:	4457626
CC.AA:	Extremadura	Huso:	30

Tipo de control: Control Operativo

Masa de agua

Tipología:	R-T24: GARGANTAS DE GREDOS-BÉJAR
Código de masa:	ES030MSPF0920210
Nombre:	Cabecera del Río Ambroz

Fotografía de la estación:

Mapa de situación:

Croquis de acceso:

Información de acceso:

GOBIERNO DE ESPAÑA | MINISTERIO PARA LA TRANSICIÓN ECOLÓGICA Y EL RETO DEMOGRÁFICO | CONFEDERACIÓN HIDROGRÁFICA DEL TAJO, O.A.

Estaciones de control

Red CEMAS

Código UE:	TA00436
Nombre:	GUIJO DE GRANADILLA - AMBROZ
Código:	TA57510012

Estación de control

Localización de la estación

Cauce:	RÍO AMBROZ	**Coordenadas UTM del punto de muestreo (ETRS89, huso 30)**	
Municipio:	Guijo de Granadilla	UTM X:	236618
Provincia:	Cáceres	UTM Y:	4451542
CC.AA:	Extremadura	Huso:	30

Tipo de control: Control de Vigilancia

Masa de agua

Tipología:	R-T24: GARGANTAS DE GREDOS-BÉJAR
Código de masa:	ES030MSPF0920110
Nombre:	Río Ambroz hasta Embalse de Valdeobispo

Fotografía de la estación:

Mapa de situación:

Croquis de acceso:

Información de acceso:

DESDE GUIJO DE GRANADILLA NOS DIRIGIMOS AL ESTE POR LA CC-210. TOMAMOS LA DESVIACIÓN A MANO DERECHA HACIA LA CC-211 Y ANTES DEL PUENTE ROMANO DE CÁPARRA, TOMAMOS UN CAMINO QUE SALE A MANO IZQUIERDA. DEJAMOS EL COCHE Y CAMINAOS HASTA EL PUNTO DE MUESTREO.

GOBIERNO DE ESPAÑA | MINISTERIO PARA LA TRANSICIÓN ECOLÓGICA Y EL RETO DEMOGRÁFICO | CONFEDERACIÓN HIDROGRÁFICA DEL TAJO, O.A.

Estaciones de control

Red CEMAS

Código UE:	TA00434
Nombre:	BAÑOS DE MONTEMAYOR - BAÑOS
Código:	TA57510014

Estación de control

Localización de la estación

Cauce:		**Coordenadas UTM del punto de muestreo (ETRS89, huso 30)**	
Municipio:	Baños de Montemayor	UTM X:	256290
Provincia:	Cáceres	UTM Y:	4465941
CC.AA:	Extremadura	Huso:	30

Tipo de control: Control de Investigación

Masa de agua

Tipología:	R-T24: GARGANTAS DE GREDOS-BÉJAR
Código de masa:	ES030MSPF0929110
Nombre:	Arroyo Baños hasta Embalse de Baños

Fotografía de la estación:

Mapa de situación:



Croquis de acceso:

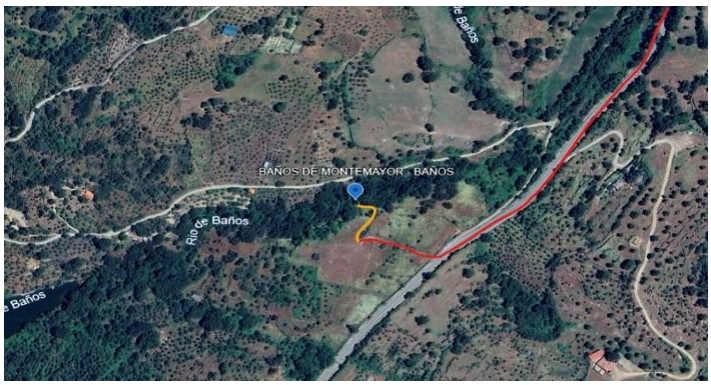

Información de acceso:

SALIENDO DE BAÑOS DE MONTEMAYOR POR N-630 DIRECCIÓN SUR, SALE UN CAMINO A MANO DERECHA QUE SE DIRIGE HACIA EL PUENTE DEL CUBO. SIGUIENDO ESE CAMINO UNOS 150 METROS, ENCONTRAMOS EL PUNTO DE MUESTREO.

GOBIERNO DE ESPAÑA | MINISTERIO PARA LA TRANSICIÓN ECOLÓGICA Y EL RETO DEMOGRÁFICO | CONFEDERACIÓN HIDROGRÁFICA DEL TAJO, O.A.

Estaciones de control

Red CEMAS

Código UE:	TA00426
Nombre:	JERTE - JERTE
Código:	TA57610001

Estación de control

Localización de la estación

Cauce:	RÍO JERTE	**Coordenadas UTM del punto de muestreo (ETRS89, huso 30)**	
Municipio:	Jerte	UTM X:	266636
Provincia:	Cáceres	UTM Y:	4456436
CC.AA:	Extremadura	Huso:	30

Tipo de control: Control de Vigilancia

Masa de agua

Tipología:	R-T24: GARGANTAS DE GREDOS-BÉJAR
Código de masa:	ES030MSPF0917110
Nombre:	Cabecera del Jerte

Fotografía de la estación:

Mapa de situación:

Croquis de acceso:

Información de acceso:

GOBIERNO DE ESPAÑA | MINISTERIO PARA LA TRANSICIÓN ECOLÓGICA Y EL RETO DEMOGRÁFICO | CONFEDERACIÓN HIDROGRÁFICA DEL TAJO, O.A.

Estaciones de control

Red CEMAS

Código UE:	TA00273
Nombre:	CANDELEDA - CHILLA
Código:	TA57709001

Estación de control

Localización de la estación

Cauce:	GARGANTA DE CHILLA	**Coordenadas UTM del punto de muestreo (ETRS89, huso 30)**	
Municipio:	Candeleda	UTM X:	303558
Provincia:	Ávila	UTM Y:	4449973
CC.AA:	Castilla y León	Huso:	30

Tipo de control: Control de Vigilancia

Masa de agua

Tipología:	R-T24: GARGANTAS DE GREDOS-BÉJAR
Código de masa:	ES030MSPF0725010
Nombre:	Gargantas de Chilla y Alardos hasta Río Tiétar

Fotografía de la estación:

Mapa de situación:

Croquis de acceso:

Información de acceso:

DESDE EL RASO POR LA CALLE CASTRO CELTA Y CONTINUAR HASTA EL PUNTO

GOBIERNO DE ESPAÑA | MINISTERIO PARA LA TRANSICIÓN ECOLÓGICA Y EL RETO DEMOGRÁFICO | CONFEDERACIÓN HIDROGRÁFICA DEL TAJO, O.A.

Estaciones de control

Red CEMAS

Código UE:	TA00245
Nombre:	MOMBELTRÁN - RAMACASTAÑAS
Código:	TA57809002

Estación de control

Localización de la estación

Cauce:	RÍO RAMACASTAÑAS	**Coordenadas UTM del punto de muestreo (ETRS89, huso 30)**	
Municipio:	Mombeltrán	UTM X:	326977
Provincia:	Ávila	UTM Y:	4454402
CC.AA:	Castilla y León	Huso:	30

Tipo de control: Control de Vigilancia

Masa de agua

Tipología:	R-T24: GARGANTAS DE GREDOS-BÉJAR
Código de masa:	ES030MSPF0732010
Nombre:	Río Ramacastañas

Fotografía de la estación:

Mapa de situación:

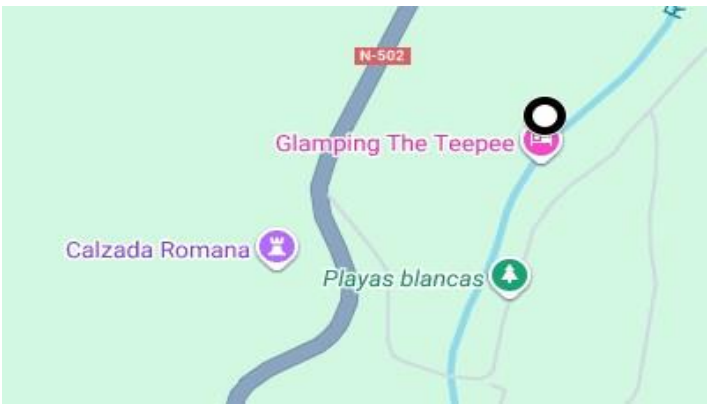

Croquis de acceso:

Información de acceso:

CARRETERA N-502 DE PLAYA VERDE HACIA MOMBELTRÁN, PASANDO PARALELO A LA CALZADA ROMANA, TOMAR EL CAMINO (CAMINO FORESTAL EL AMOCIÓN) DE A DERECHA Y CONTINUAR HASTA EL PUNTO

GOBIERNO DE ESPAÑA | MINISTERIO PARA LA TRANSICIÓN ECOLÓGICA Y EL RETO DEMOGRÁFICO | CONFEDERACIÓN HIDROGRÁFICA DEL TAJO, O.A.

Estaciones de control

Red CEMAS

Código UE:	TA00246
Nombre:	ARENAS DE SAN PEDRO - ARENAL
Código:	TA57809003

Estación de control

Localización de la estación

Cauce:	RÍO EL ARENAL	**Coordenadas UTM del punto de muestreo (ETRS89, huso 30)**	
Municipio:	Arenas de San Pedro	UTM X:	322264
Provincia:	Ávila	UTM Y:	4450201
CC.AA:	Castilla y León	Huso:	30

Tipo de control: Control Operativo

Masa de agua

Tipología:	R-T24: GARGANTAS DE GREDOS-BÉJAR
Código de masa:	ES030MSPF0731110
Nombre:	Río Arenal desde Río de Cantos hasta Río Tiétar

Fotografía de la estación:



Mapa de situación:

Croquis de acceso:

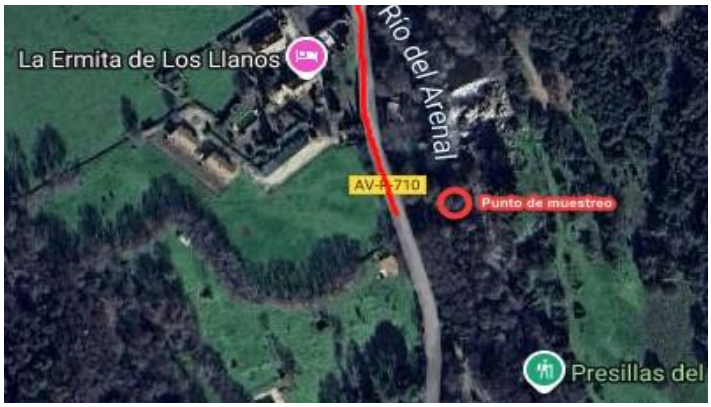

Información de acceso:

CARRETERA CL-501 DE RAMACASTAÑAS HACIA CANDELEDA, PREVIO A CRUZAR EL RÍO DEL ARENAL, TOMAR LA SALIDA DE LA DERECHA Y CONTINUAR HASTA EL PUNTO

GOBIERNO DE ESPAÑA | MINISTERIO PARA LA TRANSICIÓN ECOLÓGICA Y EL RETO DEMOGRÁFICO | CONFEDERACIÓN HIDROGRÁFICA DEL TAJO, O.A.

Estaciones de control

Red CEMAS

Código UE:	TA00274
Nombre:	LA ADRADA - TIÉTAR
Código:	TA57908001

Estación de control

Localización de la estación

Cauce:	RÍO TIÉTAR	**Coordenadas UTM del punto de muestreo (ETRS89, huso 30)**	
Municipio:	Adrada, La	UTM X:	358146
Provincia:	Ávila	UTM Y:	4459562
CC.AA:	Castilla y León	Huso:	30

Tipo de control: Control Operativo

Masa de agua

Tipología:	R-T08: RÍOS DE LA BAJA MONTAÑA MEDITERRÁNEA SILÍCEA
Código de masa:	ES030MSPF0708210
Nombre:	Río Tiétar hasta confluencia del Río Escorial

Fotografía de la estación:

Mapa de situación:

Croquis de acceso:

Información de acceso:

DESDE LA ADRADA A LA IGLESUELA POR LA AV-930 A LA ALTURA DEL KM-4, TOMAR UNA PISTA QUE SALE A LA DERECHA, NADA MÁS CRUZAR EL RÍO.

GOBIERNO DE ESPAÑA | MINISTERIO PARA LA TRANSICIÓN ECOLÓGICA Y EL RETO DEMOGRÁFICO | CONFEDERACIÓN HIDROGRÁFICA DEL TAJO, O.A.

Estaciones de control

Red CEMAS

Código UE:	TA00233
Nombre:	ALMENDRAL DE LA CAÑADA - TORINAS
Código:	TA57909002

Estación de control

Localización de la estación

Cauce:	GARGANTA TORINAS	**Coordenadas UTM del punto de muestreo (ETRS89, huso 30)**	
Municipio:	Almendral de la Cañada	UTM X:	351457
Provincia:	Toledo	UTM Y:	4452269
CC.AA:	Castilla - La Mancha	Huso:	30

Tipo de control: Control Operativo

Masa de agua

Tipología:	R-T08: RÍOS DE LA BAJA MONTAÑA MEDITERRÁNEA SILÍCEA
Código de masa:	ES030MSPF0735010
Nombre:	Garganta de Torinas desde Arroyo de Valdeáguila hasta Río Tiétar

Fotografía de la estación:

Mapa de situación:

Croquis de acceso:

Información de acceso:

CARRETERA CM-5006 DE LA IGLESUELA DEL TIETAR, HACIA NAVAMORCUENDE, TOMAR EL CAMINO (CAMINO DE LA IGLESUELA) DE LA IZQUIERDA Y CONTINUAR HASTA EL PUNTO

GOBIERNO DE ESPAÑA | MINISTERIO PARA LA TRANSICIÓN ECOLÓGICA Y EL RETO DEMOGRÁFICO | CONFEDERACIÓN HIDROGRÁFICA DEL TAJO, O.A.

Estaciones de control

Red CEMAS

Código UE:	TA00235
Nombre:	ALMENDRAL DE LA CAÑADA - ALISEDA
Código:	TA57909003

Estación de control

Localización de la estación

Cauce:	ARROYO ALISEDA	**Coordenadas UTM del punto de muestreo (ETRS89, huso 30)**	
Municipio:	Almendral de la Cañada	UTM X:	349307
Provincia:	Toledo	UTM Y:	4450984
CC.AA:	Castilla - La Mancha	Huso:	30

Tipo de control: Control de Vigilancia

Masa de agua

Tipología:	R-T08: RÍOS DE LA BAJA MONTAÑA MEDITERRÁNEA SILÍCEA
Código de masa:	ES030MSPF0736010
Nombre:	Arroyo del Lugar hasta Garganta de Torinas

Fotografía de la estación:

Mapa de situación:

Croquis de acceso:

Información de acceso:

CARRETERA TO-1385 DE SARTAJADA HACIA NAVAMORCUENDE, TOMAR EL CAMINO A LA IZQUIERDA Y TOMAR EL CAMINO MÁS PEGADO A LA CARRETERA Y CONTINUAR HASTA EL PUNTO

GOBIERNO DE ESPAÑA | MINISTERIO PARA LA TRANSICIÓN ECOLÓGICA Y EL RETO DEMOGRÁFICO | CONFEDERACIÓN HIDROGRÁFICA DEL TAJO, O.A.

Estaciones de control

Red CEMAS

Código UE:	TA00244
Nombre:	GAVILANES - TORRES
Código:	TA57909004

Estación de control

Localización de la estación

Cauce:	GARGANTA DE LAS TORRES	**Coordenadas UTM del punto de muestreo (ETRS89, huso 30)**	
Municipio:	Gavilanes	UTM X:	342528
Provincia:	Ávila	UTM Y:	4459030
CC.AA:	Castilla y León	Huso:	30

Tipo de control: Control de Vigilancia

Masa de agua

Tipología:	R-T24: GARGANTAS DE GREDOS-BÉJAR
Código de masa:	ES030MSPF0734010
Nombre:	Garganta de las Torres hasta Río Tiétar

Fotografía de la estación:

Mapa de situación:

Croquis de acceso:

Información de acceso:

CAMINO DESDE LA CARRETERA AV-P-705 QUE VÁ DESDE GAVILANES A LA CL-501

GOBIERNO DE ESPAÑA | MINISTERIO PARA LA TRANSICIÓN ECOLÓGICA Y EL RETO DEMOGRÁFICO | CONFEDERACIÓN HIDROGRÁFICA DEL TAJO, O.A.

Estaciones de control

Red CEMAS

Código UE:	TA00324
Nombre:	SARTAJADA - TIÉTAR
Código:	TA57909005

Estación de control

Localización de la estación

Cauce:	RÍO TIÉTAR	**Coordenadas UTM del punto de muestreo (ETRS89, huso 30)**	
Municipio:	Sartajada	UTM X:	346238
Provincia:	Toledo	UTM Y:	4454608
CC.AA:	Castilla - La Mancha	Huso:	30

Tipo de control: Control Operativo

Masa de agua

Tipología:	R-T08: RÍOS DE LA BAJA MONTAÑA MEDITERRÁNEA SILÍCEA
Código de masa:	ES030MSPF0707010
Nombre:	Río Tiétar desde Reguero de las Pozas hasta Arroyo Tamujoso

Fotografía de la estación:

Mapa de situación:

Croquis de acceso:

Información de acceso:

POR LA CL-501 A LA ALTURA DEL KM-36,5, TOMAR DESVIO HACIA LA BASE DE LA IGLESUELA (AERODROMO DEL TIETAR) DONDE TE LLEVA AL PUENTE SOBRE EL RIO TIETAR. A LA DERECHA UNOS 400M SE UBICA EL PUNTO DE MUESTREO.

GOBIERNO DE ESPAÑA | MINISTERIO PARA LA TRANSICIÓN ECOLÓGICA Y EL RETO DEMOGRÁFICO | CONFEDERACIÓN HIDROGRÁFICA DEL TAJO, O.A.

Estaciones de control

Red CEMAS

Código UE:	TA00427
Nombre:	LA IGLESUELA DE TIÉTAR - TIÉTAR
Código:	TA57909007

Estación de control

Localización de la estación

Cauce:	RÍO TIÉTAR	**Coordenadas UTM del punto de muestreo (ETRS89, huso 30)**	
Municipio:	Iglesuela, La	UTM X:	350833
Provincia:	Toledo	UTM Y:	4458094
CC.AA:	Castilla - La Mancha	Huso:	30

Tipo de control: Control Operativo

Masa de agua

Tipología:	R-T08: RÍOS DE LA BAJA MONTAÑA MEDITERRÁNEA SILÍCEA
Código de masa:	ES030MSPF0708110
Nombre:	Río Tiétar desde Río Escorial hasta Arroyo del Cuadro

Fotografía de la estación:

Mapa de situación:

Croquis de acceso:

Información de acceso:

GOBIERNO DE ESPAÑA | MINISTERIO PARA LA TRANSICIÓN ECOLÓGICA Y EL RETO DEMOGRÁFICO | CONFEDERACIÓN HIDROGRÁFICA DEL TAJO, O.A.

Estaciones de control

Red CEMAS

Código UE:	TA00430
Nombre:	SOTILLO DE LA ADRADA - MAJALOBOS
Código:	TA57909008

Estación de control

Localización de la estación

Cauce:	GARGANTA DE MAJALOBOS	**Coordenadas UTM del punto de muestreo (ETRS89, huso 30)**	
Municipio:	Sotillo de la Adrada	UTM X:	365347
Provincia:	Ávila	UTM Y:	4463800
CC.AA:	Castilla y León	Huso:	30

Tipo de control: Control de Vigilancia

Masa de agua

Tipología:	R-T11: RÍOS DE MONTAÑA MEDITERRÁNEA SILÍCEA
Código de masa:	ES030MSPF0708610
Nombre:	Garganta de Majalobos hasta Embalse Sotillo De La Adrada - Majalobos

Fotografía de la estación:

Mapa de situación:

Croquis de acceso:

Información de acceso:

GOBIERNO DE ESPAÑA | MINISTERIO PARA LA TRANSICIÓN ECOLÓGICA Y EL RETO DEMOGRÁFICO | CONFEDERACIÓN HIDROGRÁFICA DEL TAJO, O.A.

Estaciones de control

Red CEMAS

Código UE:	TA00090
Nombre:	E. LOS MORALES - LOS MORALES
Código:	TA58007002

Estación de control

Localización de la estación

Cauce:	RÍO TIÉTAR	**Coordenadas UTM del punto de muestreo (ETRS89, huso 30)**	
Municipio:	Rozas de Puerto Real	UTM X:	370827
Provincia:	Madrid	UTM Y:	4463779
CC.AA:	Madrid, Comunidad de	Huso:	30

Tipo de control: Control de Investigación

Masa de agua

Tipología:	E-T01: MONOMÍCTICO, SILÍCEO DE ZONAS HÚMEDAS, CON TEMPERATURA MEDIA ANUAL MENOR DE 15º C, PERTENECIENTES A RÍOS DE CABECERA Y TRAMOS ALTOS
Código de masa:	ES030MSPF0508220
Nombre:	Embalse Los Morales

Fotografía de la estación:

Mapa de situación:

Croquis de acceso:

Información de acceso:

CARRETERA M-549 DE CASILLAS HACIA ROZAS DE PUERTO REAL, AL LLEGAR A LA SENDA DEL EMBALSE ENTRAR POR AHÍ HASTA EL PUNTO.

GOBIERNO DE ESPAÑA | MINISTERIO PARA LA TRANSICIÓN ECOLÓGICA Y EL RETO DEMOGRÁFICO | CONFEDERACIÓN HIDROGRÁFICA DEL TAJO, O.A.

Estaciones de control

Red CEMAS

Código UE:	TA00089
Nombre:	ALDEA DEL FRESNO - PERALES
Código:	TA58007003

Estación de control

Localización de la estación

Cauce:	RÍO PERALES	**Coordenadas UTM del punto de muestreo (ETRS89, huso 30)**	
Municipio:	Aldea del Fresno	UTM X:	397721
Provincia:	Madrid	UTM Y:	4464692
CC.AA:	Madrid, Comunidad de	Huso:	30

Tipo de control: Control Operativo

Masa de agua

Tipología:	R-T08: RÍOS DE LA BAJA MONTAÑA MEDITERRÁNEA SILÍCEA
Código de masa:	ES030MSPF0518010
Nombre:	Río Perales hasta Río Alberche

Fotografía de la estación:

Mapa de situación:

Croquis de acceso:

Información de acceso:

PUNTO SITUADO A LA SALIDA DE ALDEA DEL FRESNO DIRECCION CHAPINERIA. DONDE EL CAMPO MUNICIPAL LOS FRESNOS.

GOBIERNO DE ESPAÑA | MINISTERIO PARA LA TRANSICIÓN ECOLÓGICA Y EL RETO DEMOGRÁFICO | CONFEDERACIÓN HIDROGRÁFICA DEL TAJO, O.A.

Estaciones de control

Red CEMAS

Código UE:	TA00081
Nombre:	E. PICADAS 1 - ALBERCHE
Código:	TA58007012

Estación de control

Localización de la estación

Cauce:	RÍO ALBERCHE	**Coordenadas UTM del punto de muestreo (ETRS89, huso 30)**	
Municipio:	Navas del Rey	UTM X:	393785
Provincia:	Madrid	UTM Y:	4465886
CC.AA:	Madrid, Comunidad de	Huso:	30

Tipo de control: Control Operativo

Masa de agua

Tipología:	E-T05: MONOMÍCTICO, SILÍCEO DE ZONAS NO HÚMEDAS, PERTENECIENTES A RÍOS DE LA RED PRINCIPAL.
Código de masa:	ES030MSPF0507020
Nombre:	Embalse de Picadas

Fotografía de la estación:

Mapa de situación:

Croquis de acceso:

Información de acceso:

CARRETERA M-507 DE ALDEA DEL FRESNO A VILLA DEL PRADO HASTA PK.20,700 DONDE SE INICIA LA CARRETERA QUE LLEVA AL EMBALSE DE PICADAS.

GOBIERNO DE ESPAÑA | MINISTERIO PARA LA TRANSICIÓN ECOLÓGICA Y EL RETO DEMOGRÁFICO | CONFEDERACIÓN HIDROGRÁFICA DEL TAJO, O.A.

Estaciones de control

Red CEMAS

Código UE:	TA00217
Nombre:	ALDEA DEL FRESNO 1 - ALBERCHE
Código:	TA58007013

Estación de control

Localización de la estación

Cauce:	RÍO ALBERCHE	**Coordenadas UTM del punto de muestreo (ETRS89, huso 30)**	
Municipio:	Aldea del Fresno	UTM X:	397144
Provincia:	Madrid	UTM Y:	4464078
CC.AA:	Madrid, Comunidad de	Huso:	30

Tipo de control: Control Operativo

Masa de agua

Tipología:	R-T15: EJES MEDITERRÁNEO-CONTINENTALES POCO MINERALIZADOS
Código de masa:	ES030MSPF0506021
Nombre:	Río Alberche desde Embalse de Picadas hasta Río Perales

Fotografía de la estación:

Mapa de situación:

Croquis de acceso:

Información de acceso:

CARRETERA M-507 DE ALDEA DEL FRESNO HACIA VILLA DEL PRADO, CRUZANDO EL NUEVO PUENTE DE LA PEDRERA, TOMAR EL CAMINO A LA DERECHA Y CONTINUAR HASTA EL PUNTO

GOBIERNO DE ESPAÑA | MINISTERIO PARA LA TRANSICIÓN ECOLÓGICA Y EL RETO DEMOGRÁFICO | CONFEDERACIÓN HIDROGRÁFICA DEL TAJO, O.A.

Estaciones de control

Red CEMAS

Código UE:	TA00221
Nombre:	ESCALONA - TORDILLOS
Código:	TA58007014

Estación de control

Localización de la estación

Cauce:	ARROYO TORDILLOS	**Coordenadas UTM del punto de muestreo (ETRS89, huso 30)**	
Municipio:	Escalona	UTM X:	380544
Provincia:	Toledo	UTM Y:	4450193
CC.AA:	Castilla - La Mancha	Huso:	30

Tipo de control: Control Operativo

Masa de agua

Tipología:	R-T08: RÍOS DE LA BAJA MONTAÑA MEDITERRÁNEA SILÍCEA
Código de masa:	ES030MSPF0517010
Nombre:	Arroyo de la Parra hasta Río Alberche

Fotografía de la estación:

Mapa de situación:

Croquis de acceso:

Información de acceso:

CARRETERA N-403 DE ALMOROX HACIA ESCALONA, AL SALIR DE LA CARRETERA COGER EL CAMINO QUE ESTÁ INMEDIATAMENTE A LA DERECHA, CONTINUAR HASTA EL PUNTO

GOBIERNO DE ESPAÑA | MINISTERIO PARA LA TRANSICIÓN ECOLÓGICA Y EL RETO DEMOGRÁFICO | CONFEDERACIÓN HIDROGRÁFICA DEL TAJO, O.A.

Estaciones de control

Red CEMAS

Código UE:	TA00072
Nombre:	BATRES - GUADARRAMA
Código:	TA58106001

Estación de control

Localización de la estación

Cauce:	RÍO GUADARRAMA	**Coordenadas UTM del punto de muestreo (ETRS89, huso 30)**	
Municipio:	Batres	UTM X:	419528
Provincia:	Madrid	UTM Y:	4452602
CC.AA:	Madrid, Comunidad de	Huso:	30

Tipo de control: Control Operativo

Masa de agua

Tipología:	R-T15: EJES MEDITERRÁNEO-CONTINENTALES POCO MINERALIZADOS
Código de masa:	ES030MSPF0402010
Nombre:	Río Guadarrama desde Río Aulencia hasta Bargas

Fotografía de la estación:

Mapa de situación:

Croquis de acceso:

Información de acceso:

CARRETERA M-404 DE SERRANILLOS DEL VALLE HACIA EL ÁLAMO, JUSTO ANTES DE CRUZAR EL RÍO GUADARRAMA COGER EL CAMINO DE TIERRA A LA DERECHA Y CONTINUAR HASTA EL PUNTO

GOBIERNO DE ESPAÑA | MINISTERIO PARA LA TRANSICIÓN ECOLÓGICA Y EL RETO DEMOGRÁFICO | CONFEDERACIÓN HIDROGRÁFICA DEL TAJO, O.A.

Estaciones de control

Red CEMAS

Código UE:	TA00314
Nombre:	MÓSTOLES - SOTO
Código:	TA58106002

Estación de control

Localización de la estación

Cauce:	ARROYO DEL SOTO	**Coordenadas UTM del punto de muestreo (ETRS89, huso 30)**	
Municipio:	Móstoles	UTM X:	420112
Provincia:	Madrid	UTM Y:	4462639
CC.AA:	Madrid, Comunidad de	Huso:	30

Tipo de control: Control Operativo

Masa de agua

Tipología:	R-T01: RÍOS DE LLANURAS SILÍCEAS DEL TAJO Y GUADIANA
Código de masa:	ES030MSPF0408021
Nombre:	Arroyo del Soto hasta Río Guadarrama

Fotografía de la estación:

Mapa de situación:

Croquis de acceso:

Información de acceso:

RODEANDO EL PERIMETRO DEL CARREFOUR DE MOSTOLES, SALE UNA CARRETERA QUE PASA POR LA A-5, LA CUAL LLEVA AL PUNTO. DIRECCION URBANIZACION PARQUE GUADARRAMA

GOBIERNO DE ESPAÑA | MINISTERIO PARA LA TRANSICIÓN ECOLÓGICA Y EL RETO DEMOGRÁFICO | CONFEDERACIÓN HIDROGRÁFICA DEL TAJO, O.A.

Estaciones de control

Red CEMAS

Código UE:	TA00315
Nombre:	ARROYOMOLINOS - LOS COMBOS
Código:	TA58106003

Estación de control

Localización de la estación

Cauce:	ARROYO LOS COMBOS	**Coordenadas UTM del punto de muestreo (ETRS89, huso 30)**	
Municipio:	Arroyomolinos	UTM X:	422948
Provincia:	Madrid	UTM Y:	4459183
CC.AA:	Madrid, Comunidad de	Huso:	30

Tipo de control: Control Operativo

Masa de agua

Tipología:	R-T01: RÍOS DE LLANURAS SILÍCEAS DEL TAJO Y GUADIANA
Código de masa:	ES030MSPF0407021
Nombre:	Arroyo de los Combos

Fotografía de la estación:

Mapa de situación:

Croquis de acceso:

Información de acceso:

CAMINO DE TIERRA QUE SALE DEL CEMENTERIO DE ARROYOMOLINOS.

GOBIERNO DE ESPAÑA | MINISTERIO PARA LA TRANSICIÓN ECOLÓGICA Y EL RETO DEMOGRÁFICO | CONFEDERACIÓN HIDROGRÁFICA DEL TAJO, O.A.

Estaciones de control

Red CEMAS

Código UE:	TA00069
Nombre:	GETAFE - CULEBRO
Código:	TA58205001

Estación de control

Localización de la estación

Cauce:	ARROYO CULEBRO	**Coordenadas UTM del punto de muestreo (ETRS89, huso 30)**	
Municipio:	Getafe	UTM X:	449199
Provincia:	Madrid	UTM Y:	4461632
CC.AA:	Madrid, Comunidad de	Huso:	30

Tipo de control: Control Operativo

Masa de agua

Tipología:	R-T12: RÍOS DE MONTAÑA MEDITERRÁNEA CALCÁREA
Código de masa:	ES030MSPF0434021
Nombre:	Arroyo del Culebro

Fotografía de la estación:

Mapa de situación:

Croquis de acceso:

Información de acceso:

PUNTO DE MUESTREO SITUADO EN CRUCE CARRETERA M-301(VILLAVERDE-SAN MARTIN DE LA VEGA) PK.7,6 CON EL ARROYO CULEBRO. CERCA DE LA EDAR ARROYO CULEBRO CUENCA BAJA

GOBIERNO DE ESPAÑA | MINISTERIO PARA LA TRANSICIÓN ECOLÓGICA Y EL RETO DEMOGRÁFICO | CONFEDERACIÓN HIDROGRÁFICA DEL TAJO, O.A.

Estaciones de control

Red CEMAS

Código UE:	TA00050
Nombre:	E. PRESA DEL REY - JARAMA
Código:	TA58205002

Estación de control

Localización de la estación

Cauce:	RÍO JARAMA	**Coordenadas UTM del punto de muestreo (ETRS89, huso 30)**	
Municipio:	Rivas-Vaciamadrid	UTM X:	453893
Provincia:	Madrid	UTM Y:	4461089
CC.AA:	Madrid, Comunidad de	Huso:	30

Tipo de control: Control Operativo

Masa de agua

Tipología:	E-T11: MONOMÍCTICO, SILÍCEO DE ZONAS NO HÚMEDAS, PERTENECIENTES A RÍOS DE LA RED PRINCIPAL.
Código de masa:	ES030MSPF0418020
Nombre:	Embalse del Rey

Fotografía de la estación:

Mapa de situación:

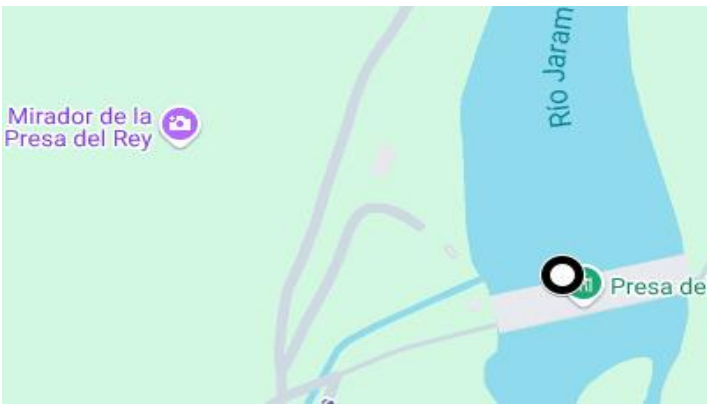

Croquis de acceso:

Información de acceso:

M-301 DIRECCION SAN MARTIN DE LA VEGA HASTA PK.15,5 DONDE SE TOMA DIRECCION GORQUEZ DE ABAJO POR M-3062. UN POCO MAS ADELANTE, TOMAR DIRECCION PRESA DEL REY POR UN CAMINO DE TIERRA QUE TE LLEVA HASTA LA PRESA. LLAMAR POR SI NO ESTA ABIERTO EL CAMINO. JOSE

GOBIERNO DE ESPAÑA | MINISTERIO PARA LA TRANSICIÓN ECOLÓGICA Y EL RETO DEMOGRÁFICO | CONFEDERACIÓN HIDROGRÁFICA DEL TAJO, O.A.

Estaciones de control

Red CEMAS

Código UE:	TA00067
Nombre:	RIVAS-VACIAMADRID - MANZANARES
Código:	TA58205003

Estación de control

Localización de la estación

Cauce:	RÍO MANZANARES	**Coordenadas UTM del punto de muestreo (ETRS89, huso 30)**	
Municipio:	Rivas-Vaciamadrid	UTM X:	455321
Provincia:	Madrid	UTM Y:	4463530
CC.AA:	Madrid, Comunidad de	Huso:	30

Tipo de control: Control Operativo

Masa de agua

Tipología:	R-T15: EJES MEDITERRÁNEO-CONTINENTALES POCO MINERALIZADOS
Código de masa:	ES030MSPF0427021
Nombre:	Río Manzanares a su paso por Madrid

Fotografía de la estación:

Mapa de situación:

Croquis de acceso:

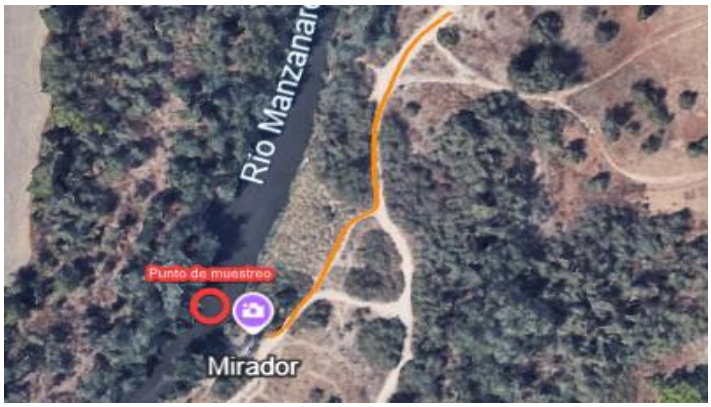

Información de acceso:

ESTACION DE AFORO 177. DE RIVAS-VACIAMADRID HACIA EL APARCAMIENTO SOTO DE LAS JUNTAS, CONTINUAR HASTA EL PUNTO

GOBIERNO DE ESPAÑA | MINISTERIO PARA LA TRANSICIÓN ECOLÓGICA Y EL RETO DEMOGRÁFICO | CONFEDERACIÓN HIDROGRÁFICA DEL TAJO, O.A.

Estaciones de control

Red CEMAS

Código UE:	TA00204
Nombre:	SAN MARTÍN DE LA VEGA - JARAMA
Código:	TA58205004

Estación de control

Localización de la estación

Cauce:	RÍO JARAMA	**Coordenadas UTM del punto de muestreo (ETRS89, huso 30)**	
Municipio:	San Martín de la Vega	UTM X:	454124
Provincia:	Madrid	UTM Y:	4453743
CC.AA:	Madrid, Comunidad de	Huso:	30

Tipo de control: Control Operativo

Masa de agua

Tipología:	R-T15: EJES MEDITERRÁNEO-CONTINENTALES POCO MINERALIZADOS
Código de masa:	ES030MSPF0417021
Nombre:	Río Jarama desde Embalse del Rey hasta Río Tajuña

Fotografía de la estación:

Mapa de situación:

Croquis de acceso:

Información de acceso:

DESDE MORATA DE TAJUÑA A SAN MARTIN DE LA VEGA M-302, PASADO EL PUENTE QUE CRUZA EL RIO, TOMAR CAMINO A LA IZQUIERDA.

GOBIERNO DE ESPAÑA | MINISTERIO PARA LA TRANSICIÓN ECOLÓGICA Y EL RETO DEMOGRÁFICO | CONFEDERACIÓN HIDROGRÁFICA DEL TAJO, O.A.

Estaciones de control

Red CEMAS

Código UE:	TA00027
Nombre:	ORUSCO - TAJUÑA
Código:	TA58303001

Estación de control

Localización de la estación

Cauce:	RÍO TAJUÑA	**Coordenadas UTM del punto de muestreo (ETRS89, huso 30)**	
Municipio:	Orusco de Tajuña	UTM X:	483475
Provincia:	Madrid	UTM Y:	4461599
CC.AA:	Madrid, Comunidad de	Huso:	30

Tipo de control: Control Operativo

Masa de agua

Tipología:	R-T12: RÍOS DE MONTAÑA MEDITERRÁNEA CALCÁREA
Código de masa:	ES030MSPF0201210
Nombre:	Río Tajuña desde Río Ungría hasta Arroyo Juncal

Fotografía de la estación:

Mapa de situación:

Croquis de acceso:

Información de acceso:

CARRETERA M-204 DE ORUSCO A AMBITE, A LA ALTURA DEL KM 17,6 SITUADO A LA DERECHA. ESTACION DE AFORO 82

GOBIERNO DE ESPAÑA | MINISTERIO PARA LA TRANSICIÓN ECOLÓGICA Y EL RETO DEMOGRÁFICO | CONFEDERACIÓN HIDROGRÁFICA DEL TAJO, O.A.

Estaciones de control

Red CEMAS

Código UE:	TA00018
Nombre:	E. ALMOGUERA - TAJO
Código:	TA58402001

Estación de control

Localización de la estación

Cauce:	RÍO TAJO	**Coordenadas UTM del punto de muestreo (ETRS89, huso 30)**	
Municipio:	Almoguera	UTM X:	505277
Provincia:	Guadalajara	UTM Y:	4459536
CC.AA:	Castilla - La Mancha	Huso:	30

Tipo de control: Control de Vigilancia

Masa de agua

Tipología:	E-T11: MONOMÍCTICO, SILÍCEO DE ZONAS NO HÚMEDAS, PERTENECIENTES A RÍOS DE LA RED PRINCIPAL.
Código de masa:	ES030MSPF0106020
Nombre:	Embalse de Almoguera

Fotografía de la estación:

Mapa de situación:

Croquis de acceso:

Información de acceso:

CAPTACION C584/C02. CARRETERA GU-249 DE ALMOGUERA A ILLANA, PASADA LA ERMITA DEL CRISTO TOMAR EL CAMINO HACIA LA IZQUIERDA, CONTINUAR RECTO HASTA EL RIO

GOBIERNO DE ESPAÑA | MINISTERIO PARA LA TRANSICIÓN ECOLÓGICA Y EL RETO DEMOGRÁFICO | CONFEDERACIÓN HIDROGRÁFICA DEL TAJO, O.A.

Estaciones de control

Red CEMAS

Código UE:	TA00019
Nombre:	E. ESTREMERA - TAJO
Código:	TA58402002

Estación de control

Localización de la estación

Cauce:	RÍO TAJO	**Coordenadas UTM del punto de muestreo (ETRS89, huso 30)**	
Municipio:	Driebes	UTM X:	499357
Provincia:	Guadalajara	UTM Y:	4450276
CC.AA:	Castilla - La Mancha	Huso:	30

Tipo de control: Control de Vigilancia

Masa de agua

Tipología:	E-T11: MONOMÍCTICO, SILÍCEO DE ZONAS NO HÚMEDAS, PERTENECIENTES A RÍOS DE LA RED PRINCIPAL.
Código de masa:	ES030MSPF0104020
Nombre:	Embalse de Estremera

Fotografía de la estación:

Mapa de situación:

Croquis de acceso:

Información de acceso:

CAPTACION C584/C02. SALIENDO DE ESTREMERA POR LA CARRETERA M-222 Y ANTES DE CRUZAR EL PUENTE HACIA URBANIZACIÓN EL SOTO, COGER EL CAMINO Y CONTINUAR HASTA EL PUNTO

GOBIERNO DE ESPAÑA | MINISTERIO PARA LA TRANSICIÓN ECOLÓGICA Y EL RETO DEMOGRÁFICO | CONFEDERACIÓN HIDROGRÁFICA DEL TAJO, O.A.

Estaciones de control

Red CEMAS

Código UE:	TA00320
Nombre:	ALMOGUERA - TAJO
Código:	TA58402003

Estación de control

Localización de la estación

Cauce:	RÍO TAJO	**Coordenadas UTM del punto de muestreo (ETRS89, huso 30)**	
Municipio:	Almoguera	UTM X:	502696
Provincia:	Guadalajara	UTM Y:	4456773
CC.AA:	Castilla - La Mancha	Huso:	30

Tipo de control: Control de Vigilancia

Masa de agua

Tipología:	R-T16: EJES MEDITERRÁNEO-CONTINENTALES MINERALIZADOS
Código de masa:	ES030MSPF0105021
Nombre:	Río Tajo desde Embalse de Almoguera hasta Embalse de Estremera

Fotografía de la estación:

Mapa de situación:

Croquis de acceso:

Información de acceso:

A 1500M AGUAS ABAJO TRAS PASAR EL MURO DE LA PRESA, POR LA GU-249 HACIA ILLANA, COGER CAMINO A LA DERECHA QUE LLEVA AL PUNTO DE MUESTREO, DONDE ESTA UBICADA LA ESTACION.

GOBIERNO DE ESPAÑA | MINISTERIO PARA LA TRANSICIÓN ECOLÓGICA Y EL RETO DEMOGRÁFICO | CONFEDERACIÓN HIDROGRÁFICA DEL TAJO, O.A.

Estaciones de control

Red CEMAS

Código UE:	TA00336
Nombre:	ZORITA DE LOS CANES - TAJO
Código:	TA58402004

Estación de control

Localización de la estación

Cauce:	RÍO TAJO	**Coordenadas UTM del punto de muestreo (ETRS89, huso 30)**	
Municipio:	Zorita de los Canes	UTM X:	508728
Provincia:	Guadalajara	UTM Y:	4464789
CC.AA:	Castilla - La Mancha	Huso:	30

Tipo de control: Control Operativo

Masa de agua

Tipología:	R-T16: EJES MEDITERRÁNEO-CONTINENTALES MINERALIZADOS
Código de masa:	ES030MSPF0107021
Nombre:	Río Tajo desde Embalse Zorita hasta Embalse de Almoguera

Fotografía de la estación:

Mapa de situación:

Croquis de acceso:

Información de acceso:

CARRETERA GU-219 DIRECCION ZORITA DE LOS CANES, PASADO EL KM 1 COGER CAMINO A LA DERECHA. LA MUESTRA SE COGE AGUAS ARRIBA DEL PUEBLO, PARA EVITAR COGERLA EN LA MASA DEL EMBALSE DE ALMOGUERA.

GOBIERNO DE ESPAÑA | MINISTERIO PARA LA TRANSICIÓN ECOLÓGICA Y EL RETO DEMOGRÁFICO | CONFEDERACIÓN HIDROGRÁFICA DEL TAJO, O.A.

Estaciones de control

Red CEMAS

Código UE:	TA00012
Nombre:	HUETE - MAYOR
Código:	TA58501001

Estación de control

Localización de la estación

Cauce:	RÍO MAYOR	**Coordenadas UTM del punto de muestreo (ETRS89, huso 30)**	
Municipio:	Huete	UTM X:	526505
Provincia:	Cuenca	UTM Y:	4446716
CC.AA:	Castilla - La Mancha	Huso:	30

Tipo de control: Control Operativo

Masa de agua

Tipología:	R-T12: RÍOS DE MONTAÑA MEDITERRÁNEA CALCÁREA
Código de masa:	ES030MSPF0137010
Nombre:	Río Mayor desde su nacimiento hasta Embalse de Buendía

Fotografía de la estación:

Mapa de situación:

Croquis de acceso:

Información de acceso:

ESTACION DE AFORO 172. CARRETERA CM-310 DE HUETE A SACEDA DEL RIO. PK.106 DESPUES DEL PUENTE RIO MAYOR, COGER CAMINO A LA IZQUIERA. ESTACIÓN DE AFORO.

GOBIERNO DE ESPAÑA | MINISTERIO PARA LA TRANSICIÓN ECOLÓGICA Y EL RETO DEMOGRÁFICO | CONFEDERACIÓN HIDROGRÁFICA DEL TAJO, O.A.

Estaciones de control

Red CEMAS

Código UE:	TA00295
Nombre:	VILLALBA DEL REY - GUADAMEJUD
Código:	TA58501002

Estación de control

Localización de la estación

Cauce:	RÍO GUADAMEJUD	**Coordenadas UTM del punto de muestreo (ETRS89, huso 30)**	
Municipio:	Villalba del Rey	UTM X:	529800
Provincia:	Cuenca	UTM Y:	4463248
CC.AA:	Castilla - La Mancha	Huso:	30

Tipo de control: Control Operativo

Masa de agua

Tipología:	R-T12: RÍOS DE MONTAÑA MEDITERRÁNEA CALCÁREA
Código de masa:	ES030MSPF0138010
Nombre:	Río Guadamejud hasta Embalse de Buendía

Fotografía de la estación:

Mapa de situación:

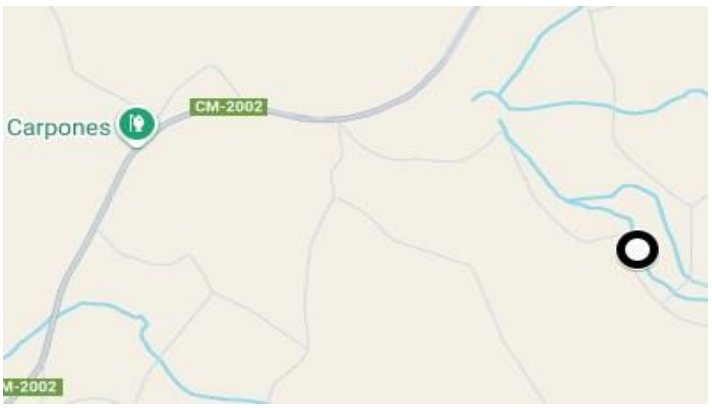

Croquis de acceso:

Información de acceso:

DESDE VILLALVA DEL REY A MONCALVILLO DE HUETE POR LA CM-2002, PASADO EL PUNTE QUE CRUZA EL RIO GUADAMEJUD, COGER PRIMER CAMINO QUE SALE A LA IZQUIERDA. ENCONTRARAS DOS CAMINOS EN LA ENTRADA, SE COGE DE NUEVO EL DE LA IZQUIERDA Y EN 1,5 KM ESTA EL PUNTO DE

GOBIERNO DE ESPAÑA | MINISTERIO PARA LA TRANSICIÓN ECOLÓGICA Y EL RETO DEMOGRÁFICO | CONFEDERACIÓN HIDROGRÁFICA DEL TAJO, O.A.

Estaciones de control

Red CEMAS

Código UE:	TA00325
Nombre:	VALLE DE ALTOMIRA - JABALERA
Código:	TA58501003

Estación de control

Localización de la estación

Cauce:	RÍO JABALERA	**Coordenadas UTM del punto de muestreo (ETRS89, huso 30)**	
Municipio:	Valle de Altomira, El	UTM X:	520059
Provincia:	Cuenca	UTM Y:	4455058
CC.AA:	Castilla - La Mancha	Huso:	30

Tipo de control: Control Operativo

Masa de agua

Tipología:	R-T12: RÍOS DE MONTAÑA MEDITERRÁNEA CALCÁREA
Código de masa:	ES030MSPF0136010
Nombre:	Río Jabalera hasta Embalse de Bolarque

Fotografía de la estación:

Mapa de situación:

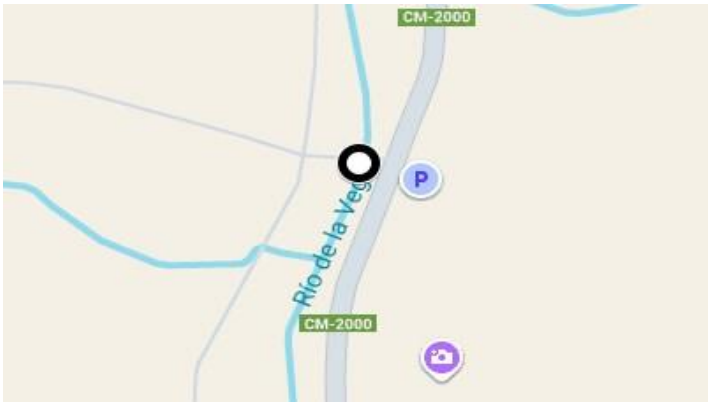

Croquis de acceso:

Información de acceso:

GOBIERNO DE ESPAÑA | MINISTERIO PARA LA TRANSICIÓN ECOLÓGICA Y EL RETO DEMOGRÁFICO | CONFEDERACIÓN HIDROGRÁFICA DEL TAJO, O.A.

Estaciones de control

Red CEMAS

Código UE:	TA00277
Nombre:	VALVERDE DEL FRESNO 1 - ERJAS
Código:	TA59512001

Estación de control

Localización de la estación

Cauce:	RÍO ERJAS	**Coordenadas UTM del punto de muestreo (ETRS89, huso 30)**	
Municipio:	Valverde del Fresno	UTM X:	157435
Provincia:	Cáceres	UTM Y:	4451520
CC.AA:	Extremadura	Huso:	30

Tipo de control: Control de Vigilancia

Masa de agua

Tipología:	R-T11: RÍOS DE MONTAÑA MEDITERRÁNEA SILÍCEA
Código de masa:	ES030MSPF1009010
Nombre:	Río Torto hasta Rivera Basádiga -PT-

Fotografía de la estación:

Mapa de situación:

Croquis de acceso:

Información de acceso:

GOBIERNO DE ESPAÑA | MINISTERIO PARA LA TRANSICIÓN ECOLÓGICA Y EL RETO DEMOGRÁFICO | CONFEDERACIÓN HIDROGRÁFICA DEL TAJO, O.A.

Estaciones de control

Red CEMAS

Código UE:	TA00276
Nombre:	VALVERDE DEL FRESNO 2 - ERJAS
Código:	TA59512002

Estación de control

Localización de la estación

Cauce:	RÍO ERJAS	**Coordenadas UTM del punto de muestreo (ETRS89, huso 30)**	
Municipio:	Valverde del Fresno	UTM X:	163248
Provincia:	Cáceres	UTM Y:	4447665
CC.AA:	Extremadura	Huso:	30

Tipo de control: Control Operativo

Masa de agua

Tipología:	R-T11: RÍOS DE MONTAÑA MEDITERRÁNEA SILÍCEA
Código de masa:	ES030MSPF1008010
Nombre:	Rivera Basádiga y Río Erjas desde Río Torto hasta Arroyo del Corral de los Garbanzos -PT-

Fotografía de la estación:

Mapa de situación:

Croquis de acceso:

Información de acceso:

GOBIERNO DE ESPAÑA | MINISTERIO PARA LA TRANSICIÓN ECOLÓGICA Y EL RETO DEMOGRÁFICO | CONFEDERACIÓN HIDROGRÁFICA DEL TAJO, O.A.

Estaciones de control

Red CEMAS

Código UE:	TA00132
Nombre:	CASAS DE DON GÓMEZ - ARRAGO
Código:	TA59611003

Estación de control

Localización de la estación

Cauce:	RÍO ARRAGO	**Coordenadas UTM del punto de muestreo (ETRS89, huso 30)**	
Municipio:	Casas de Don Gómez	UTM X:	191148
Provincia:	Cáceres	UTM Y:	4437650
CC.AA:	Extremadura	Huso:	30

Tipo de control: Control Operativo

Masa de agua

Tipología:	R-T15: EJES MEDITERRÁNEO-CONTINENTALES POCO MINERALIZADOS
Código de masa:	ES030MSPF0801021
Nombre:	Río Arrago desde Arroyo de Patana hasta Embalse de Alcántara

Fotografía de la estación:

Mapa de situación:

Croquis de acceso:

Información de acceso:

CARRETERA EX-108 DE CORIA HACIA MORALEJA, PREVIO AL RÍO ARRAGO TOMAR EL CAMINO A LA IZQUIERDA

GOBIERNO DE ESPAÑA | MINISTERIO PARA LA TRANSICIÓN ECOLÓGICA Y EL RETO DEMOGRÁFICO | CONFEDERACIÓN HIDROGRÁFICA DEL TAJO, O.A.

Estaciones de control

Red CEMAS

Código UE:	TA00135
Nombre:	MORALEJA - GATA
Código:	TA59611004

Estación de control

Localización de la estación

Cauce:	RIVERA DE GATA	**Coordenadas UTM del punto de muestreo (ETRS89, huso 30)**	
Municipio:	Moraleja	UTM X:	184535
Provincia:	Cáceres	UTM Y:	4435848
CC.AA:	Extremadura	Huso:	30

Tipo de control: Control Operativo

Masa de agua

Tipología:	R-T11: RÍOS DE MONTAÑA MEDITERRÁNEA SILÍCEA
Código de masa:	ES030MSPF0805021
Nombre:	Rivera de Gata desde Embalse Rivera de Gata hasta Río Arrago

Fotografía de la estación:

Mapa de situación:

Croquis de acceso:

Información de acceso:

ESTACION DE AFORO 162.CARRETERA EX-108 DE ZARZA LA MAYOR HACIA MORALEJA, PARAR ANTES DE CRUZAR EL PUENTE POR EL QUE PASA LA RIVERA DE GATA

GOBIERNO DE ESPAÑA | MINISTERIO PARA LA TRANSICIÓN ECOLÓGICA Y EL RETO DEMOGRÁFICO | CONFEDERACIÓN HIDROGRÁFICA DEL TAJO, O.A.

Estaciones de control

Red CEMAS

Código UE:	TA00134
Nombre:	E. RIVERA DE GATA - GATA
Código:	TA59611005

Estación de control

Localización de la estación

Cauce:	RIVERA DE GATA	**Coordenadas UTM del punto de muestreo (ETRS89, huso 30)**	
Municipio:	Villasbuenas de Gata	UTM X:	190680
Provincia:	Cáceres	UTM Y:	4449087
CC.AA:	Extremadura	Huso:	30

Tipo de control: Control de Vigilancia

Masa de agua

Tipología:	E-T01: MONOMÍCTICO, SILÍCEO DE ZONAS HÚMEDAS, CON TEMPERATURA MEDIA ANUAL MENOR DE 15º C, PERTENECIENTES A RÍOS DE CABECERA Y TRAMOS ALTOS
Código de masa:	ES030MSPF0806020
Nombre:	Embalse Rivera de Gata

Fotografía de la estación:

Mapa de situación:

Croquis de acceso:

Información de acceso:

DESDE LA MOHEDA DE GATA POR LA CALLE RDA.DEL ABANICO, GIRAR A LA IZQUIERDA Y CONTINUAR POR EL CANAL III-A HASTA CRUZAR EL RÍO DE GATA Y CONTINUAR POR EL CAMINO CERCA DEL RÍO HASTA EL PUNTO

GOBIERNO DE ESPAÑA | MINISTERIO PARA LA TRANSICIÓN ECOLÓGICA Y EL RETO DEMOGRÁFICO | CONFEDERACIÓN HIDROGRÁFICA DEL TAJO, O.A.

Estaciones de control

Red CEMAS

Código UE:	TA00131
Nombre:	E. BORBOLLÓN - ARRAGO
Código:	TA59611006

Estación de control

Localización de la estación

Cauce:	RÍO ARRAGO	**Coordenadas UTM del punto de muestreo (ETRS89, huso 30)**	
Municipio:	Santibáñez el Alto	UTM X:	195205
Provincia:	Cáceres	UTM Y:	4447719
CC.AA:	Extremadura	Huso:	30

Tipo de control: Control Operativo

Masa de agua

Tipología:	E-T01: MONOMÍCTICO, SILÍCEO DE ZONAS HÚMEDAS, CON TEMPERATURA MEDIA ANUAL MENOR DE 15º C, PERTENECIENTES A RÍOS DE CABECERA Y TRAMOS ALTOS
Código de masa:	ES030MSPF0803020
Nombre:	Embalse de Borbollón

Fotografía de la estación:

Mapa de situación:

Croquis de acceso:



Información de acceso:

CARRETERA CC-V-10.1 DE GUIJO DE CORIA HACIA LA MOHEDA DE GATA, CONTINUAR HASTA LA PRESA DEL EMBALSE DE BORBOLLÓN

GOBIERNO DE ESPAÑA | MINISTERIO PARA LA TRANSICIÓN ECOLÓGICA Y EL RETO DEMOGRÁFICO | CONFEDERACIÓN HIDROGRÁFICA DEL TAJO, O.A.

Estaciones de control

Red CEMAS

Código UE:	TA00345
Nombre:	CALZADILLA - PATANA
Código:	TA59611007

Estación de control

Localización de la estación

Cauce:	ARROYO PATANA	**Coordenadas UTM del punto de muestreo (ETRS89, huso 30)**	
Municipio:	Calzadilla	UTM X:	195485
Provincia:	Cáceres	UTM Y:	4438930
CC.AA:	Extremadura	Huso:	30

Tipo de control: Control Operativo

Masa de agua

Tipología:	R-T01: RÍOS DE LLANURAS SILÍCEAS DEL TAJO Y GUADIANA
Código de masa:	ES030MSPF0809010
Nombre:	Arroyo de Patana y otros hasta Río Arrago

Fotografía de la estación:

Mapa de situación:

Croquis de acceso:

Información de acceso:

GOBIERNO DE ESPAÑA | MINISTERIO PARA LA TRANSICIÓN ECOLÓGICA Y EL RETO DEMOGRÁFICO | CONFEDERACIÓN HIDROGRÁFICA DEL TAJO, O.A.

Estaciones de control

Red CEMAS

Código UE:	TA00347
Nombre:	MORALEJA - ARRAGO
Código:	TA59611008

Estación de control

Localización de la estación

Cauce:	RÍO ARRAGO	**Coordenadas UTM del punto de muestreo (ETRS89, huso 30)**	
Municipio:	Moraleja	UTM X:	190097
Provincia:	Cáceres	UTM Y:	4440576
CC.AA:	Extremadura	Huso:	30

Tipo de control: Control Operativo

Masa de agua

Tipología:	R-T11: RÍOS DE MONTAÑA MEDITERRÁNEA SILÍCEA
Código de masa:	ES030MSPF0802021
Nombre:	Río Arrago desde Embalse de Borbollón hasta Arroyo de Patana

Fotografía de la estación:

Mapa de situación:

Croquis de acceso:

Información de acceso:

GOBIERNO DE ESPAÑA | MINISTERIO PARA LA TRANSICIÓN ECOLÓGICA Y EL RETO DEMOGRÁFICO | CONFEDERACIÓN HIDROGRÁFICA DEL TAJO, O.A.

Estaciones de control

Red CEMAS

Código UE:	TA00259
Nombre:	VILLAMIEL - TREVEJANA
Código:	TA59612001

Estación de control

Localización de la estación

Cauce:	RIVERA TREVEJANA	**Coordenadas UTM del punto de muestreo (ETRS89, huso 30)**	
Municipio:	Villamiel	UTM X:	175497
Provincia:	Cáceres	UTM Y:	4451338
CC.AA:	Extremadura	Huso:	30

Tipo de control: Control Operativo

Masa de agua

Tipología:	R-T11: RÍOS DE MONTAÑA MEDITERRÁNEA SILÍCEA
Código de masa:	ES030MSPF1010010
Nombre:	Rivera Trevejana hasta Río Erjas

Fotografía de la estación:

Mapa de situación:

Croquis de acceso:

Información de acceso:

CARRETERA CC-107 DE CILLEROS HACIA VALVERDE DEL FRESNO, CRUZANDO EL ARROYO DE LOS LAGARES TOMAR EL CAMINO A LA IZQUIERDA Y CONTINUAR HASTA EL PUNTO

GOBIERNO DE ESPAÑA | MINISTERIO PARA LA TRANSICIÓN ECOLÓGICA Y EL RETO DEMOGRÁFICO | CONFEDERACIÓN HIDROGRÁFICA DEL TAJO, O.A.

Estaciones de control

Red CEMAS

Código UE:	TA00424
Nombre:	E. ATALAYA - ATALAYA
Código:	TA59612002

Estación de control

Localización de la estación

Cauce:	ARROYO ATALAYA	**Coordenadas UTM del punto de muestreo (ETRS89, huso 30)**	
Municipio:	Villamiel	UTM X:	176060
Provincia:	Cáceres	UTM Y:	4450363
CC.AA:	Extremadura	Huso:	30

Tipo de control: Control Operativo; Control de Investigación

Masa de agua

Tipología:	E-T01: MONOMÍCTICO, SILÍCEO DE ZONAS HÚMEDAS, CON TEMPERATURA MEDIA ANUAL MENOR DE 15º C, PERTENECIENTES A RÍOS DE CABECERA Y TRAMOS ALTOS
Código de masa:	ES030MSPF1010120
Nombre:	Embalse Atalaya

Fotografía de la estación:

Mapa de situación:

Croquis de acceso:

Información de acceso:

DESDE CILLEROS, TOMAMOS LA CC-3.2 HACIA EL NORTE. PASADOS 2 KM TOMAMOS UN DESVIO QUE SALE A MANO DERECHA (EL DESVÍO DESPUES DE AL CASA DEL MOLINERO) Y SEGUIMOS POR EL CAMINO DE LA IZQUIERDA QUE NOS LLEVA HASTA LA PRESA EL EMBALSE DE ATALAYA, DONDE SE ENCU

GOBIERNO DE ESPAÑA | MINISTERIO PARA LA TRANSICIÓN ECOLÓGICA Y EL RETO DEMOGRÁFICO | CONFEDERACIÓN HIDROGRÁFICA DEL TAJO, O.A.

Estaciones de control

Red CEMAS

Código UE:	TA00120
Nombre:	MONTEHERMOSO 1 - ALAGÓN
Código:	TA59710005

Estación de control

Localización de la estación

Cauce:	RÍO ALAGÓN	**Coordenadas UTM del punto de muestreo (ETRS89, huso 30)**	
Municipio:	Montehermoso	UTM X:	219292
Provincia:	Cáceres	UTM Y:	4441900
CC.AA:	Extremadura	Huso:	30

Tipo de control: Control Operativo

Masa de agua

Tipología:	R-T15: EJES MEDITERRÁNEO-CONTINENTALES POCO MINERALIZADOS
Código de masa:	ES030MSPF0902021
Nombre:	Río Alagón desde Embalse de Valdeobispo hasta Río Jerte

Fotografía de la estación:

Mapa de situación:

Croquis de acceso:

Información de acceso:

CARRETERA EX-370 DE MONTEHERMOSO HACIA CARCABOSO, PREVIO A CRUZAR EL RÍO ALAGÓN, TOMAR EL DESVÍO DE LA DERECHA

GOBIERNO DE ESPAÑA | MINISTERIO PARA LA TRANSICIÓN ECOLÓGICA Y EL RETO DEMOGRÁFICO | CONFEDERACIÓN HIDROGRÁFICA DEL TAJO, O.A.

Estaciones de control

Red CEMAS

Código UE:	TA00119
Nombre:	E. VALDEOBISPO - ALAGÓN
Código:	TA59710006

Estación de control

Localización de la estación

Cauce:	RÍO ALAGÓN	**Coordenadas UTM del punto de muestreo (ETRS89, huso 30)**	
Municipio:	Valdeobispo	UTM X:	222920
Provincia:	Cáceres	UTM Y:	4443890
CC.AA:	Extremadura	Huso:	30

Tipo de control: Control de Vigilancia

Masa de agua

Tipología:	E-T03: MONOMÍCTICO, SILÍCEO DE ZONAS HÚMEDAS, PERTENECIENTES A RÍOS DE LA RED PRINCIPAL.
Código de masa:	ES030MSPF0903020
Nombre:	Embalse de Valdeobispo

Fotografía de la estación:

Mapa de situación:

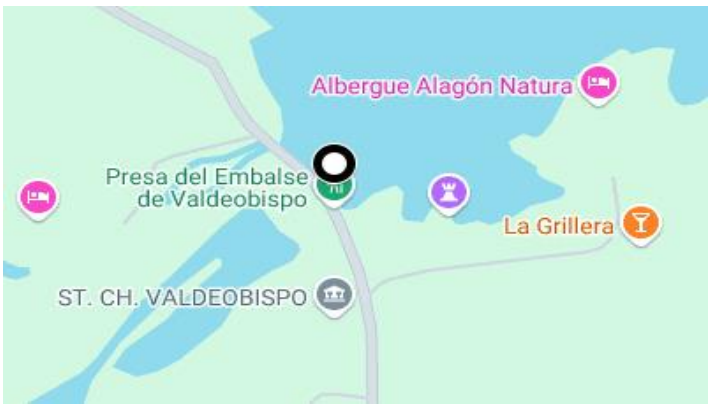

Croquis de acceso:

Información de acceso:

CARRETERA DE VALDEOBISPO HACIA SANTIBÁÑEZ EL BAJO, CONTINUAR HASTA LLEGAR A LA PRESA DEL EMBALSE DE VALDEOBISPO

GOBIERNO DE ESPAÑA | MINISTERIO PARA LA TRANSICIÓN ECOLÓGICA Y EL RETO DEMOGRÁFICO | CONFEDERACIÓN HIDROGRÁFICA DEL TAJO, O.A.

Estaciones de control

Red CEMAS

Código UE:	TA00161
Nombre:	CARCABOSO - JERTE
Código:	TA59710007

Estación de control

Localización de la estación

Cauce:	RÍO JERTE	**Coordenadas UTM del punto de muestreo (ETRS89, huso 30)**	
Municipio:	Carcaboso	UTM X:	226285
Provincia:	Cáceres	UTM Y:	4437778
CC.AA:	Extremadura	Huso:	30

Tipo de control: Control Operativo

Masa de agua

Tipología:	R-T15: EJES MEDITERRÁNEO-CONTINENTALES POCO MINERALIZADOS
Código de masa:	ES030MSPF0913010
Nombre:	Río Jerte desde Garganta de la Oliva hasta Río Alagón

Fotografía de la estación:

Mapa de situación:

Croquis de acceso:

Información de acceso:

CARRETERA EX-370 DE PLASENCIA HACIA CARCABOSO, 700 METROS ANTES DE ENTRAR A CARCABOSO, TOMAR EL CAMINO A LA IZQUIERDA Y CONTINUAR HASTA EL RÍO

GOBIERNO DE ESPAÑA | MINISTERIO PARA LA TRANSICIÓN ECOLÓGICA Y EL RETO DEMOGRÁFICO | CONFEDERACIÓN HIDROGRÁFICA DEL TAJO, O.A.

Estaciones de control

Red CEMAS

Código UE:	TA00278
Nombre:	MORCILLO - GRANDE
Código:	TA59710008

Estación de control

Localización de la estación

Cauce:	ARROYO GRANDE	**Coordenadas UTM del punto de muestreo (ETRS89, huso 30)**	
Municipio:	Morcillo	UTM X:	210348
Provincia:	Cáceres	UTM Y:	4434425
CC.AA:	Extremadura	Huso:	30

Tipo de control: Control Operativo

Masa de agua

Tipología:	R-T01: RÍOS DE LLANURAS SILÍCEAS DEL TAJO Y GUADIANA
Código de masa:	ES030MSPF0907010
Nombre:	Arroyo Grande hasta Río Alagón

Fotografía de la estación:

Mapa de situación:

Croquis de acceso:

Información de acceso:

GOBIERNO DE ESPAÑA | MINISTERIO PARA LA TRANSICIÓN ECOLÓGICA Y EL RETO DEMOGRÁFICO | CONFEDERACIÓN HIDROGRÁFICA DEL TAJO, O.A.

Estaciones de control

Red CEMAS

Código UE:	TA00382
Nombre:	MONTEHERMOSO - ACEITUNA
Código:	TA59710009

Estación de control

Localización de la estación

Cauce:	ARROYO DE ACEITUNA	**Coordenadas UTM del punto de muestreo (ETRS89, huso 30)**	
Municipio:	Montehermoso	UTM X:	218167
Provincia:	Cáceres	UTM Y:	4441264
CC.AA:	Extremadura	Huso:	30

Tipo de control: Control Operativo; Control de Investigación

Masa de agua

Tipología:	R-T01: RÍOS DE LLANURAS SILÍCEAS DEL TAJO Y GUADIANA
Código de masa:	ES030MSPF0902110
Nombre:	Arroyo de Aceituna

Fotografía de la estación:

Mapa de situación:

Croquis de acceso:

Información de acceso:

EN LA SALIDA 66 DE LA EX-1 (MONTEHERMOSO/ALAGÓN DEL RÍO) COGER LA SALIDA HACÍA MONTEHERMOSO. SEGUIR 11 KM HASTA COGER LA ULTIMA SALIDA A LA DERECHA, EN EL CAMINO COGEREMOS LA PRIMERA SALIDA A IZQUIERDA LLEGANDO HASTA UNAS ESCALERAS QUE NOS LLEVAN AL RÍO.

GOBIERNO DE ESPAÑA | MINISTERIO PARA LA TRANSICIÓN ECOLÓGICA Y EL RETO DEMOGRÁFICO | CONFEDERACIÓN HIDROGRÁFICA DEL TAJO, O.A.

Estaciones de control

Red CEMAS

Código UE:	TA00250
Nombre:	GARGÜERA - GARGÜERA
Código:	TA59809001

Estación de control

Localización de la estación

Cauce:	GARGANTA GARGÜERA	**Coordenadas UTM del punto de muestreo (ETRS89, huso 30)**	
Municipio:	Gargüera	UTM X:	251151
Provincia:	Cáceres	UTM Y:	4432817
CC.AA:	Extremadura	Huso:	30

Tipo de control: Control Operativo

Masa de agua

Tipología:	R-T24: GARGANTAS DE GREDOS-BÉJAR
Código de masa:	ES030MSPF0711310
Nombre:	Arroyo de la Gargüera y Garganta Tejeda hasta Embalse de Gargüera

Fotografía de la estación:

Mapa de situación:

Croquis de acceso:

Información de acceso:

CARRETERA EX-203 DE TEJEDA DE TIÉTAR HACIA PLASENCIA, PREVIO A CRUZAR EL ARROYO, TOMAR EL CAMINO A LA DERECHA Y CONTINUAR HASTA EL PUNTO

GOBIERNO DE ESPAÑA | MINISTERIO PARA LA TRANSICIÓN ECOLÓGICA Y EL RETO DEMOGRÁFICO | CONFEDERACIÓN HIDROGRÁFICA DEL TAJO, O.A.

Estaciones de control

Red CEMAS

Código UE:	TA00376
Nombre:	MALPARTIDA DE PLASENCIA - CALZONES
Código:	TA59809002

Estación de control

Localización de la estación

Cauce:	ARROYO DE CALZONES	**Coordenadas UTM del punto de muestreo (ETRS89, huso 30)**	
Municipio:	Malpartida de Plasencia	UTM X:	243783
Provincia:	Cáceres	UTM Y:	4433183
CC.AA:	Extremadura	Huso:	30

Tipo de control: Control Operativo; Control de Investigación

Masa de agua

Tipología:	R-T01: RÍOS DE LLANURAS SILÍCEAS DEL TAJO Y GUADIANA
Código de masa:	ES030MSPF0709210
Nombre:	Arroyo de Calzones

Fotografía de la estación:

Mapa de situación:

Croquis de acceso:

Información de acceso:

SALIENDO DE PLASENCIA POR LA EX-203 EN DIRECCIÓN TEJEDA DE TIÉTAR, TOMAMOS EL DESVIO A LA ALTURA DEL CIRCUITO EL ROBLEDO PARA ACCEDER AL PUNTO DE MUESTREO.

GOBIERNO DE ESPAÑA | MINISTERIO PARA LA TRANSICIÓN ECOLÓGICA Y EL RETO DEMOGRÁFICO | CONFEDERACIÓN HIDROGRÁFICA DEL TAJO, O.A.

Estaciones de control

Red CEMAS

Código UE:	TA00377
Nombre:	MALPARTIDA DE PLASENCIA - PILONES
Código:	TA59809003

Estación de control

Localización de la estación

Cauce:	ARROYO DE LOS PILONES	**Coordenadas UTM del punto de muestreo (ETRS89, huso 30)**	
Municipio:	Malpartida de Plasencia	UTM X:	244571
Provincia:	Cáceres	UTM Y:	4435292
CC.AA:	Extremadura	Huso:	30

Tipo de control: Control Operativo; Control de Investigación

Masa de agua

Tipología:	R-T08: RÍOS DE LA BAJA MONTAÑA MEDITERRÁNEA SILÍCEA
Código de masa:	ES030MSPF0709410
Nombre:	Arroyo de los Pilones

Fotografía de la estación:

Mapa de situación:

Croquis de acceso:

Información de acceso:

SALIENDO DE PLASENCIA POR LA EX-203 EN DIRECCIÓN TEJEDA DE TIÉTAR, TOMAMOS EL DESVÍO A MANO IZQUIERDA POR LA CC-18.1 HACIA GARGÜERA. PASADO EL EMBALSE DE LAS COVATILLAS SALE UN CAMINO A LA IZQUIERDA QUE TOMAREMOS HASTA LLEGAR AL PUNTO DE MUESTREO.

GOBIERNO DE ESPAÑA | MINISTERIO PARA LA TRANSICIÓN ECOLÓGICA Y EL RETO DEMOGRÁFICO | CONFEDERACIÓN HIDROGRÁFICA DEL TAJO, O.A.

Estaciones de control

Red CEMAS

Código UE:	TA00422
Nombre:	E. MALPARTIDA DE PLASENCIA I - PILONES
Código:	TA59809004

Estación de control

Localización de la estación

Cauce:	ARROYO DE LOS PILONES	**Coordenadas UTM del punto de muestreo (ETRS89, huso 30)**	
Municipio:	Malpartida de Plasencia	UTM X:	244943
Provincia:	Cáceres	UTM Y:	4437344
CC.AA:	Extremadura	Huso:	30

Tipo de control: Control Operativo; Control de Investigación

Masa de agua

Tipología:	E-T01: MONOMÍCTICO, SILÍCEO DE ZONAS HÚMEDAS, CON TEMPERATURA MEDIA ANUAL MENOR DE 15º C, PERTENECIENTES A RÍOS DE CABECERA Y TRAMOS ALTOS
Código de masa:	ES030MSPF0709520
Nombre:	Embalse de Malpartida de Plasencia I

Fotografía de la estación:

Mapa de situación:

Croquis de acceso:

Información de acceso:

SALIENDO DE PLASENCIA POR LA EX-203 HACIA EL SURESTE, SALE A MANO IZQUIERDA UN DESVÍO QUE TE LLEVA AL CERRO DE LOS CASTILLEJOS. TOMAMOS EL DESVIO Y SEGUIMOS POR EL CAMINO RECTO (DIREECCIÓN NORTE) Y TOMAMOS EL SEGUNDO CAMINO A LA DERECHA QUE NOS LLEVA HACI

GOBIERNO DE ESPAÑA | MINISTERIO PARA LA TRANSICIÓN ECOLÓGICA Y EL RETO DEMOGRÁFICO | CONFEDERACIÓN HIDROGRÁFICA DEL TAJO, O.A.

Estaciones de control

Red CEMAS

Código UE:	TA00431
Nombre:	ARROYOMOLINOS DE LA VERA - TEJEDA
Código:	TA59809005

Estación de control

Localización de la estación

Cauce:	GARGANTA TEJEDA	**Coordenadas UTM del punto de muestreo (ETRS89, huso 30)**	
Municipio:	Arroyomolinos de la Vera	UTM X:	254930
Provincia:	Cáceres	UTM Y:	4436667
CC.AA:	Extremadura	Huso:	30

Tipo de control: Control de Vigilancia

Masa de agua

Tipología:	R-T24: GARGANTAS DE GREDOS-BÉJAR
Código de masa:	ES030MSPF0711510
Nombre:	Garganta Tejeda hasta Embalse de Las Moreras

Fotografía de la estación:

Mapa de situación:

Croquis de acceso:

Información de acceso:

GOBIERNO DE ESPAÑA | MINISTERIO PARA LA TRANSICIÓN ECOLÓGICA Y EL RETO DEMOGRÁFICO | CONFEDERACIÓN HIDROGRÁFICA DEL TAJO, O.A.

Estaciones de control

Red CEMAS

Código UE:	TA00126
Nombre:	E. PLASENCIA - JERTE
Código:	TA59810001

Estación de control

Localización de la estación

Cauce:	RÍO JERTE	**Coordenadas UTM del punto de muestreo (ETRS89, huso 30)**	
Municipio:	Plasencia	UTM X:	240663
Provincia:	Cáceres	UTM Y:	4438741
CC.AA:	Extremadura	Huso:	30

Tipo de control: Control Operativo

Masa de agua

Tipología:	E-T01: MONOMÍCTICO, SILÍCEO DE ZONAS HÚMEDAS, CON TEMPERATURA MEDIA ANUAL MENOR DE 15º C, PERTENECIENTES A RÍOS DE CABECERA Y TRAMOS ALTOS
Código de masa:	ES030MSPF0915020
Nombre:	Embalse de Jerte-Plasencia

Fotografía de la estación:

Mapa de situación:

Croquis de acceso:

Información de acceso:

CARRETERA N-110 DE PLASENCIA A AVILA, APROXIMADAMENTE A 5KM DE PLASENCIA,DESVIO HACIA EL EMBALSE DE JERTE

GOBIERNO DE ESPAÑA | MINISTERIO PARA LA TRANSICIÓN ECOLÓGICA Y EL RETO DEMOGRÁFICO | CONFEDERACIÓN HIDROGRÁFICA DEL TAJO, O.A.

Estaciones de control

Red CEMAS

Código UE:	TA00125
Nombre:	REBOLLAR - JERTE
Código:	TA59810008

Estación de control

Localización de la estación

Cauce:	RÍO JERTE	**Coordenadas UTM del punto de muestreo (ETRS89, huso 30)**	
Municipio:	Rebollar	UTM X:	254397
Provincia:	Cáceres	UTM Y:	4447796
CC.AA:	Extremadura	Huso:	30

Tipo de control: Control de Vigilancia

Masa de agua

Tipología:	R-T15: EJES MEDITERRÁNEO-CONTINENTALES POCO MINERALIZADOS
Código de masa:	ES030MSPF0916010
Nombre:	Río Jerte desde Garganta de los Infiernos hasta Embalse de Jerte-Plasencia

Fotografía de la estación:

Mapa de situación:

Croquis de acceso:

Información de acceso:

CARRETERA CC-234 DE REBOLLAR HACIA VALDASTILLAS, PREVIO A CRUZAR EL RÍO TOMAR EL DESVÍO A LA IZQUIERDA Y CONTINUAR ANDANDO AL PUNTO

GOBIERNO DE ESPAÑA | MINISTERIO PARA LA TRANSICIÓN ECOLÓGICA Y EL RETO DEMOGRÁFICO | CONFEDERACIÓN HIDROGRÁFICA DEL TAJO, O.A.

Estaciones de control

Red CEMAS

Código UE:	TA00333
Nombre:	PLASENCIA - JERTE
Código:	TA59810009

Estación de control

Localización de la estación

Cauce:	RÍO JERTE	**Coordenadas UTM del punto de muestreo (ETRS89, huso 30)**	
Municipio:	Plasencia	UTM X:	238074
Provincia:	Cáceres	UTM Y:	4436378
CC.AA:	Extremadura	Huso:	30

Tipo de control: Control Operativo

Masa de agua

Tipología:	R-T15: EJES MEDITERRÁNEO-CONTINENTALES POCO MINERALIZADOS
Código de masa:	ES030MSPF0914021
Nombre:	Río Jerte desde Embalse de Jerte-Plasencia hasta Garganta de la Oliva

Fotografía de la estación:

Mapa de situación:

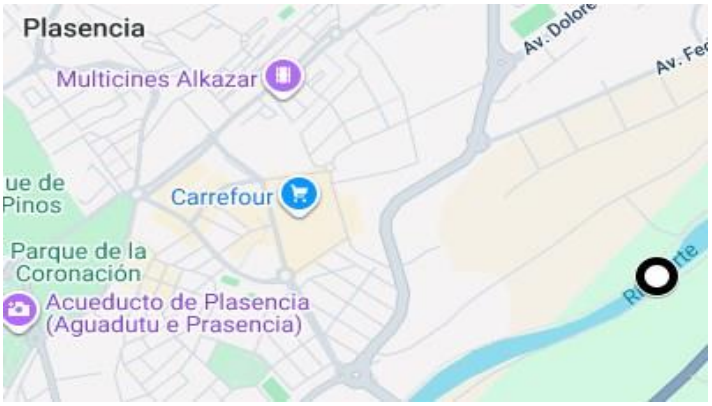

Croquis de acceso:

Información de acceso:

GOBIERNO DE ESPAÑA | MINISTERIO PARA LA TRANSICIÓN ECOLÓGICA Y EL RETO DEMOGRÁFICO | CONFEDERACIÓN HIDROGRÁFICA DEL TAJO, O.A.

Estaciones de control

Red CEMAS

Estación de control

Código UE:	TA00386
Nombre:	OLIVA DE PLASENCIA - OLIVA
Código:	TA59810011

Localización de la estación

Cauce:	GARGANTA DE LA OLIVA	**Coordenadas UTM del punto de muestreo (ETRS89, huso 30)**	
Municipio:	Oliva de Plasencia	UTM X:	232808
Provincia:	Cáceres	UTM Y:	4440248
CC.AA:	Extremadura	Huso:	30

Tipo de control: Control Operativo; Control de Investigación

Masa de agua

Tipología:	R-T01: RÍOS DE LLANURAS SILÍCEAS DEL TAJO Y GUADIANA
Código de masa:	ES030MSPF0918010
Nombre:	Garganta de la Oliva y otros hasta Río Jerte

Fotografía de la estación:

Mapa de situación:

Croquis de acceso:

Información de acceso:

DESDE PLASENCIA SALIMOS POR LA N-630 HACIA EL NORTE Y TRANCURRIDOS UNOS 5 KM TOMAREMOS UN CAMINO QUE SALE A MANO IZQUIERDA Y QUE CRUZA LA AUTOVIA A-66 POR DEBAJO. SEGUIMOS ESTE CAMINO HASTA LLEGAR AL PUNTO QUE CRUZA EL BARRANCO DE LA OLIVA Y DONDE SE ENCU

GOBIERNO DE ESPAÑA | MINISTERIO PARA LA TRANSICIÓN ECOLÓGICA Y EL RETO DEMOGRÁFICO | CONFEDERACIÓN HIDROGRÁFICA DEL TAJO, O.A.

Estaciones de control

Red CEMAS

Código UE:	TA00114
Nombre:	JARAÍZ DE LA VERA - PEDROCHATE
Código:	TA59909001

Estación de control

Localización de la estación

Cauce:	GARGANTA PEDROCHATE	**Coordenadas UTM del punto de muestreo (ETRS89, huso 30)**	
Municipio:	Jaraíz de la Vera	UTM X:	265626
Provincia:	Cáceres	UTM Y:	4440183
CC.AA:	Extremadura	Huso:	30

Tipo de control: Control de Vigilancia

Masa de agua

Tipología:	R-T24: GARGANTAS DE GREDOS-BÉJAR
Código de masa:	ES030MSPF0713010
Nombre:	Gargantas Mayor, Pedro Chate, San Gregorio y Cascarones

Fotografía de la estación:

Mapa de situación:

Croquis de acceso:

Información de acceso:

CAPTACION 599/C01. CARRETERA EX-203 DE JARAÍZ DE LA VERA HACIA CUACOS DE YUSTE, TOMAR EL CAMINO A LA IZQUIERDA HACIA EL PUENTE VIEJO

GOBIERNO DE ESPAÑA | MINISTERIO PARA LA TRANSICIÓN ECOLÓGICA Y EL RETO DEMOGRÁFICO | CONFEDERACIÓN HIDROGRÁFICA DEL TAJO, O.A.

Estaciones de control

Red CEMAS

Código UE:	TA00113
Nombre:	JARANDILLA - JARANDA
Código:	TA59909004

Estación de control

Localización de la estación

Cauce:	GARGANTA JARANDA	**Coordenadas UTM del punto de muestreo (ETRS89, huso 30)**	
Municipio:	Jarandilla de la Vera	UTM X:	272723
Provincia:	Cáceres	UTM Y:	4446240
CC.AA:	Extremadura	Huso:	30

Tipo de control: Control de Vigilancia

Masa de agua

Tipología:	R-T24: GARGANTAS DE GREDOS-BÉJAR
Código de masa:	ES030MSPF0712210
Nombre:	Garganta de Jaranda hasta confluencia con Garganta Pedro Chate

Fotografía de la estación:

Mapa de situación:

Croquis de acceso:

Información de acceso:

CAPTACION 599/C04. CARRETERA EX-203 DE JARANDILLA DE LA VERA HACIA ALDEANUEVA DE LA VERA, PREVIO A CRUZAR EL PUENTE DE LA SERRADILLA TOMAR EL CAMINO DE LA DERECHA

GOBIERNO DE ESPAÑA | MINISTERIO PARA LA TRANSICIÓN ECOLÓGICA Y EL RETO DEMOGRÁFICO | CONFEDERACIÓN HIDROGRÁFICA DEL TAJO, O.A.

Estaciones de control

Red CEMAS

Código UE:	TA00239
Nombre:	TALAYUELA - SANTA MARÍA
Código:	TA59909009

Estación de control

Localización de la estación

Cauce:	ARROYO SANTA MARÍA	**Coordenadas UTM del punto de muestreo (ETRS89, huso 30)**	
Municipio:	Talayuela	UTM X:	278335
Provincia:	Cáceres	UTM Y:	4433319
CC.AA:	Extremadura	Huso:	30

Tipo de control: Control Operativo

Masa de agua

Tipología:	R-T01: RÍOS DE LLANURAS SILÍCEAS DEL TAJO Y GUADIANA
Código de masa:	ES030MSPF0716010
Nombre:	Arroyo de Santa María desde Arroyo de Fresnedoso hasta Río Tiétar

Fotografía de la estación:

Mapa de situación:

Croquis de acceso:

Información de acceso:

CARRETERA JARANDILLA DE TALAYUELA HACIA CUATERNOS, CONTINUAR HASTA EL CRUCE CON LA CARRETERA EX-119, SEGUIR POR EL CAMINO QUE TIENE DELANTE Y CONTINUAR HASTA EL PUNTO DE MUESTREO

GOBIERNO DE ESPAÑA | MINISTERIO PARA LA TRANSICIÓN ECOLÓGICA Y EL RETO DEMOGRÁFICO | CONFEDERACIÓN HIDROGRÁFICA DEL TAJO, O.A.

Estaciones de control

Red CEMAS

Código UE:	TA00232
Nombre:	JARANDILLA DE LA VERA - TIÉTAR
Código:	TA59909010

Estación de control

Localización de la estación

Cauce:	RÍO TIÉTAR	**Coordenadas UTM del punto de muestreo (ETRS89, huso 30)**	
Municipio:	Jarandilla de la Vera	UTM X:	279914
Provincia:	Cáceres	UTM Y:	4435481
CC.AA:	Extremadura	Huso:	30

Tipo de control: Control Operativo

Masa de agua

Tipología:	R-T15: EJES MEDITERRÁNEO-CONTINENTALES POCO MINERALIZADOS
Código de masa:	ES030MSPF0703021
Nombre:	Río Tiétar desde Embalse de Rosarito hasta Arroyo Santa María

Fotografía de la estación:

Mapa de situación:

Croquis de acceso:

Información de acceso:

CARRETERA EX-119 DE CUATERNOS HACIA ROBLEDILLO DE LA VERA, PASANDO POR LA GASOLINERA TOMAR LA CARRETERA DE LA DERECHA, LUEGO POR EL CAMINO (CASERIO DE TORRESCA) A LA DERECHA Y CONTINUAR HASTA EL PUNTO

GOBIERNO DE ESPAÑA | MINISTERIO PARA LA TRANSICIÓN ECOLÓGICA Y EL RETO DEMOGRÁFICO | CONFEDERACIÓN HIDROGRÁFICA DEL TAJO, O.A.

Estaciones de control

Red CEMAS

Código UE:	TA00249
Nombre:	TALAVERUELA DE LA VERA - MOROS
Código:	TA59909011

Estación de control

Localización de la estación

Cauce:	RÍO MOROS	**Coordenadas UTM del punto de muestreo (ETRS89, huso 30)**	
Municipio:	Talaveruela de la Vera	UTM X:	284373
Provincia:	Cáceres	UTM Y:	4440275
CC.AA:	Extremadura	Huso:	30

Tipo de control: Control de Vigilancia

Masa de agua

Tipología:	R-T24: GARGANTAS DE GREDOS-BÉJAR
Código de masa:	ES030MSPF0720010
Nombre:	Río Moros hasta Río Tiétar

Fotografía de la estación:

Mapa de situación:

Croquis de acceso:

Información de acceso:

CARRETERA CG-8 DE TIÉTAR HACIA VIANDAR DE LA VERA, CONTINUAR POR LA CARRETERA CHT, SEGUIR POR LA CARRETERA A LA BARQUILLA, CRUZANDO EL RÍO TOMAR EL CAMINO A LA IZQUIERDA Y CONTINUAR HASTA EL PUNTO

GOBIERNO DE ESPAÑA | MINISTERIO PARA LA TRANSICIÓN ECOLÓGICA Y EL RETO DEMOGRÁFICO | CONFEDERACIÓN HIDROGRÁFICA DEL TAJO, O.A.

Estaciones de control

Red CEMAS

Código UE:	TA00340
Nombre:	JARAÍZ DE LA VERA - JARANDA
Código:	TA59909012

Estación de control

Localización de la estación

Cauce:	GARGANTA JARANDA	**Coordenadas UTM del punto de muestreo (ETRS89, huso 30)**	
Municipio:	Jaraíz de la Vera	UTM X:	268196
Provincia:	Cáceres	UTM Y:	4431551
CC.AA:	Extremadura	Huso:	30

Tipo de control: Control de Vigilancia

Masa de agua

Tipología:	R-T24: GARGANTAS DE GREDOS-BÉJAR
Código de masa:	ES030MSPF0712110
Nombre:	Garganta de Jaranda hasta Río Tiétar

Fotografía de la estación:

Mapa de situación:

Croquis de acceso:

Información de acceso:

GOBIERNO DE ESPAÑA | MINISTERIO PARA LA TRANSICIÓN ECOLÓGICA Y EL RETO DEMOGRÁFICO | CONFEDERACIÓN HIDROGRÁFICA DEL TAJO, O.A.

Estaciones de control

Red CEMAS

Código UE:	TA00352
Nombre:	LOSAR DE LA VERA 1 - CUARTOS
Código:	TA59909075

Estación de control

Localización de la estación

Cauce:	GARGANTA DE CUARTOS	**Coordenadas UTM del punto de muestreo (ETRS89, huso 30)**	
Municipio:	Losar de la Vera	UTM X:	279967
Provincia:	Cáceres	UTM Y:	4443397
CC.AA:	Extremadura	Huso:	30

Tipo de control: Control de Vigilancia

Masa de agua

Tipología:	R-T24: GARGANTAS DE GREDOS-BÉJAR
Código de masa:	ES030MSPF0719010
Nombre:	Garganta de Cuartos hasta Río Tiétar

Fotografía de la estación:

Mapa de situación:

Croquis de acceso:

Información de acceso:

SALIMOS DE ROBLEDILLO EN DIRECCIÓN A LA CARRETERA DE EL CASAR A ARENAS DE S. PEDRO, CRUZAMOS ÉSTA Y CONTINUAMOS HATA EL DEPÓSITO GIRAMOS A LA IZQ. Y TOMAMOS LA 2º A LA DRCHA. CONTINUAMOS HASTA UNA CENTRAL ELÉCTRICA HASTA LLEGAR A LA CAPTACIÓN.

GOBIERNO DE ESPAÑA | MINISTERIO PARA LA TRANSICIÓN ECOLÓGICA Y EL RETO DEMOGRÁFICO | CONFEDERACIÓN HIDROGRÁFICA DEL TAJO, O.A.

Estaciones de control

Red CEMAS

Código UE:	TA00284
Nombre:	CUACOS DE YUSTE - MONTE
Código:	TA59909076

Estación de control

Localización de la estación

Cauce:	ARROYO DEL MONTE	**Coordenadas UTM del punto de muestreo (ETRS89, huso 30)**	
Municipio:	Cuacos de Yuste	UTM X:	277550
Provincia:	Cáceres	UTM Y:	4436039
CC.AA:	Extremadura	Huso:	30

Tipo de control: Control de Vigilancia

Masa de agua

Tipología:	R-T24: GARGANTAS DE GREDOS-BÉJAR
Código de masa:	ES030MSPF0715010
Nombre:	Arroyo del Molinillo hasta Río Tiétar

Fotografía de la estación:

Mapa de situación:

Croquis de acceso:

Información de acceso:

GOBIERNO DE ESPAÑA | MINISTERIO PARA LA TRANSICIÓN ECOLÓGICA Y EL RETO DEMOGRÁFICO | CONFEDERACIÓN HIDROGRÁFICA DEL TAJO, O.A.

Estaciones de control

Red CEMAS

Código UE:	TA00108
Nombre:	E. ROSARITO - TIÉTAR
Código:	TA60009005

Estación de control

Localización de la estación

Cauce:	RÍO TIÉTAR	**Coordenadas UTM del punto de muestreo (ETRS89, huso 30)**	
Municipio:	Candeleda	UTM X:	301981
Provincia:	Ávila	UTM Y:	4442536
CC.AA:	Castilla y León	Huso:	30

Tipo de control: Control Operativo

Masa de agua

Tipología:	E-T03: MONOMÍCTICO, SILÍCEO DE ZONAS HÚMEDAS, PERTENECIENTES A RÍOS DE LA RED PRINCIPAL.
Código de masa:	ES030MSPF0704020
Nombre:	Embalse de Rosarito

Fotografía de la estación:

Mapa de situación:

Croquis de acceso:

Información de acceso:

CARRETERA CL-501 DE CANDELEDA HACIA MADRIGAL DE LA VERA, TOMAR EL CAMINO A LA IZQUIERDA QUE ESTÁ A LA ALTURA DE UN CAMPO DE GOLF, CONTINUAR HASTA EL EMBALSE

GOBIERNO DE ESPAÑA | MINISTERIO PARA LA TRANSICIÓN ECOLÓGICA Y EL RETO DEMOGRÁFICO | CONFEDERACIÓN HIDROGRÁFICA DEL TAJO, O.A.

Estaciones de control

Red CEMAS

Código UE:	TA00231
Nombre:	CANDELEDA - TIÉTAR
Código:	TA60009007

Estación de control

Localización de la estación

Cauce:	RÍO TIÉTAR	**Coordenadas UTM del punto de muestreo (ETRS89, huso 30)**	
Municipio:	Candeleda	UTM X:	311439
Provincia:	Ávila	UTM Y:	4440207
CC.AA:	Castilla y León	Huso:	30

Tipo de control: Control de Vigilancia

Masa de agua

Tipología:	R-T15: EJES MEDITERRÁNEO-CONTINENTALES POCO MINERALIZADOS
Código de masa:	ES030MSPF0705010
Nombre:	Río Tiétar desde Río Guadyerbas hasta Embalse de Rosarito

Fotografía de la estación:

Mapa de situación:

Croquis de acceso:

Información de acceso:

CARRETERA CM-5150 DE CORCHUELA HACIA CANDELEDA, CONTINUAR HASTA EL PUNTO

GOBIERNO DE ESPAÑA | MINISTERIO PARA LA TRANSICIÓN ECOLÓGICA Y EL RETO DEMOGRÁFICO | CONFEDERACIÓN HIDROGRÁFICA DEL TAJO, O.A.

Estaciones de control

Red CEMAS

Código UE:	TA00247
Nombre:	VILLANUEVA DE LA VERA - MINCHONES
Código:	TA60009008

Estación de control

Localización de la estación

Cauce:	GARGANTA MINCHONES	**Coordenadas UTM del punto de muestreo (ETRS89, huso 30)**	
Municipio:	Villanueva de la Vera	UTM X:	295437
Provincia:	Cáceres	UTM Y:	4445844
CC.AA:	Extremadura	Huso:	30

Tipo de control: Control de Vigilancia

Masa de agua

Tipología:	R-T24: GARGANTAS DE GREDOS-BÉJAR
Código de masa:	ES030MSPF0724010
Nombre:	Garganta de Minchones hasta Río Tiétar

Fotografía de la estación:

Mapa de situación:

Croquis de acceso:

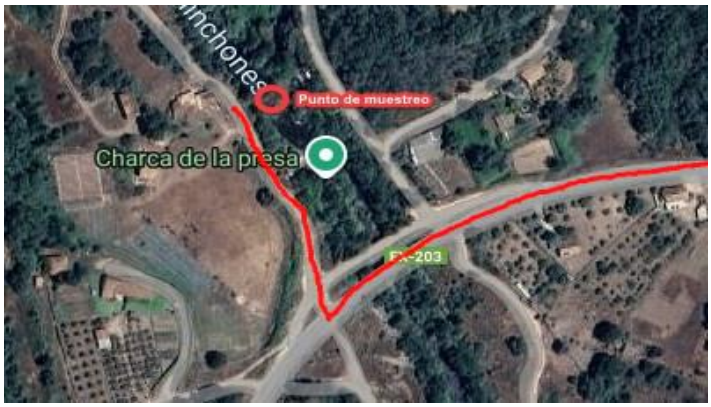

Información de acceso:

CARRETERA EX-203 DE MADRIGAL DE LA VERA HACIA VILLANUEVA DE LA VERA, CRUZANDO LA GARGANTA DE MINCHONES TOMAR EL CAMINO A LA DERECHA Y CONTINUAR HASTA EL PUNO

GOBIERNO DE ESPAÑA | MINISTERIO PARA LA TRANSICIÓN ECOLÓGICA Y EL RETO DEMOGRÁFICO | CONFEDERACIÓN HIDROGRÁFICA DEL TAJO, O.A.

Estaciones de control

Red CEMAS

Código UE:	TA00248
Nombre:	VILLANUEVA DE LA VERA 1 - GUALLAMINO
Código:	TA60009009

Estación de control

Localización de la estación

Cauce:	GARGANTA GUALLAMINO	**Coordenadas UTM del punto de muestreo (ETRS89, huso 30)**	
Municipio:	Villanueva de la Vera	UTM X:	290302
Provincia:	Cáceres	UTM Y:	4439877
CC.AA:	Extremadura	Huso:	30

Tipo de control: Control Operativo

Masa de agua

Tipología:	R-T24: GARGANTAS DE GREDOS-BÉJAR
Código de masa:	ES030MSPF0722010
Nombre:	Garganta de Gualtaminos desde Embalse de Gualtaminos hasta Río Tiétar

Fotografía de la estación:

Mapa de situación:

Croquis de acceso:

Información de acceso:

CARRETERA CG-4 DE BARQUILLA DE PINARES HACIA VALVERDE DE LA VERA, CRUZANDO EL RÍO TIÉTAR CONTINUAR HASTA LA CARRETERA A LA BARQUILLA, IR POR LA DERECHA Y CONTINUAR HASTA EL PUNTO

GOBIERNO DE ESPAÑA | MINISTERIO PARA LA TRANSICIÓN ECOLÓGICA Y EL RETO DEMOGRÁFICO | CONFEDERACIÓN HIDROGRÁFICA DEL TAJO, O.A.

Estaciones de control

Red CEMAS

Código UE:	TA00379
Nombre:	TALAYUELA - ALCAÑIZO
Código:	TA60009010

Estación de control

Localización de la estación

Cauce:	ARROYO DE ALCAÑIZO	**Coordenadas UTM del punto de muestreo (ETRS89, huso 30)**	
Municipio:	Talayuela	UTM X:	292269
Provincia:	Cáceres	UTM Y:	4436904
CC.AA:	Extremadura	Huso:	30

Tipo de control: Control Operativo; Control de Investigación

Masa de agua

Tipología:	R-T01: RÍOS DE LLANURAS SILÍCEAS DEL TAJO Y GUADIANA
Código de masa:	ES030MSPF0723110
Nombre:	Arroyo de Alcañizo y otros hasta Río Tiétar

Fotografía de la estación:

Mapa de situación:

Croquis de acceso:

Información de acceso:

SALIENDO DE BARQUILLA DE PINARES POR LA CG-8 HACIA PUEBLONUEVO DE MIRAMONTES, ENCONTRAMOS EL PUNTO DE MUESTREO UBICADO BAJO EL PUENTE QUE CRUZA EL ARROYO DE ALCAÑIZO.

GOBIERNO DE ESPAÑA | MINISTERIO PARA LA TRANSICIÓN ECOLÓGICA Y EL RETO DEMOGRÁFICO | CONFEDERACIÓN HIDROGRÁFICA DEL TAJO, O.A.

Estaciones de control

Red CEMAS

Código UE:	TA00287
Nombre:	TALAYUELA - CARCABOSO
Código:	TA60009098

Estación de control

Localización de la estación

Cauce:	ARROYO CARCABOSO	**Coordenadas UTM del punto de muestreo (ETRS89, huso 30)**	
Municipio:	Talayuela	UTM X:	286514
Provincia:	Cáceres	UTM Y:	4435565
CC.AA:	Extremadura	Huso:	30

Tipo de control: Control Operativo

Masa de agua

Tipología:	R-T01: RÍOS DE LLANURAS SILÍCEAS DEL TAJO Y GUADIANA
Código de masa:	ES030MSPF0721010
Nombre:	Arroyo Carcaboso hasta Río Tiétar

Fotografía de la estación:

Mapa de situación:

Croquis de acceso:

Información de acceso:

GOBIERNO DE ESPAÑA | MINISTERIO PARA LA TRANSICIÓN ECOLÓGICA Y EL RETO DEMOGRÁFICO | CONFEDERACIÓN HIDROGRÁFICA DEL TAJO, O.A.

Estaciones de control

Red CEMAS

Código UE:	TA00112
Nombre:	E. NAVALCÁN - GUADYERBAS
Código:	TA60109001

Estación de control

Localización de la estación

Cauce:	RÍO GUADYERBAS	**Coordenadas UTM del punto de muestreo (ETRS89, huso 30)**	
Municipio:	Navalcán	UTM X:	317248
Provincia:	Toledo	UTM Y:	4435277
CC.AA:	Castilla - La Mancha	Huso:	30

Tipo de control: Control Operativo

Masa de agua

Tipología:	E-T01: MONOMÍCTICO, SILÍCEO DE ZONAS HÚMEDAS, CON TEMPERATURA MEDIA ANUAL MENOR DE 15º C, PERTENECIENTES A RÍOS DE CABECERA Y TRAMOS ALTOS
Código de masa:	ES030MSPF0729020
Nombre:	Embalse de Navalcán

Fotografía de la estación:

Mapa de situación:

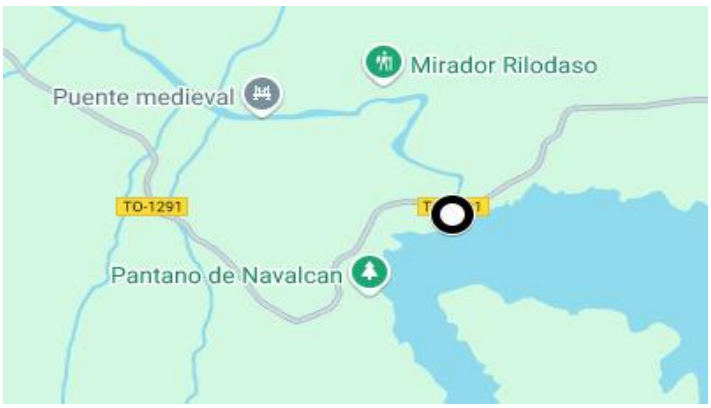

Croquis de acceso:

Información de acceso:

MANCOMUNIDAD OROPESA CAPTACION 601/C01. CARRETERA TO-1291 DE NAVALCÁN HACIA CORCHUELA, CONTINUAR HASTA LLEGAR AL PUNTO

GOBIERNO DE ESPAÑA | MINISTERIO PARA LA TRANSICIÓN ECOLÓGICA Y EL RETO DEMOGRÁFICO | CONFEDERACIÓN HIDROGRÁFICA DEL TAJO, O.A.

Estaciones de control

Red CEMAS

Código UE:	TA00107
Nombre:	ARENAS DE SAN PEDRO - TIÉTAR
Código:	TA60109004

Estación de control

Localización de la estación

Cauce:	RÍO TIÉTAR	**Coordenadas UTM del punto de muestreo (ETRS89, huso 30)**	
Municipio:	Arenas de San Pedro	UTM X:	328226
Provincia:	Ávila	UTM Y:	4447369
CC.AA:	Castilla y León	Huso:	30

Tipo de control: Control Operativo

Masa de agua

Tipología:	R-T15: EJES MEDITERRÁNEO-CONTINENTALES POCO MINERALIZADOS
Código de masa:	ES030MSPF0706010
Nombre:	Río Tiétar desde Arroyo Tamujoso hasta Río Guadyerbas

Fotografía de la estación:

Mapa de situación:

Croquis de acceso:

Información de acceso:

CARRETERA N-502 DE VELADA HACIA RAMACASTAÑAS, TOMAR EL CAMINO A LA DERECHA PREVIO A CRUZAR EL RÍO TIÉTAR

GOBIERNO DE ESPAÑA | MINISTERIO PARA LA TRANSICIÓN ECOLÓGICA Y EL RETO DEMOGRÁFICO | CONFEDERACIÓN HIDROGRÁFICA DEL TAJO, O.A.

Estaciones de control

Red CEMAS

Código UE:	TA00236
Nombre:	VELADA - GUADYERBAS
Código:	TA60109005

Estación de control

Localización de la estación

Cauce:	RÍO GUADYERBAS	**Coordenadas UTM del punto de muestreo (ETRS89, huso 30)**	
Municipio:	Velada	UTM X:	326089
Provincia:	Toledo	UTM Y:	4434136
CC.AA:	Castilla - La Mancha	Huso:	30

Tipo de control: Control de Vigilancia

Masa de agua

Tipología:	R-T01: RÍOS DE LLANURAS SILÍCEAS DEL TAJO Y GUADIANA
Código de masa:	ES030MSPF0730110
Nombre:	Río Guadyerbas desde el Arroyo Riolobos hasta Embalse de Navalcán

Fotografía de la estación:

Mapa de situación:

Croquis de acceso:

Información de acceso:

DESDE PARRILAS IR POR EL CAMINO DEL CORDEL Y EN EL CRUCE SEGUIR RECTO Y CONTINUAR HASTA EL PUNTO

GOBIERNO DE ESPAÑA | MINISTERIO PARA LA TRANSICIÓN ECOLÓGICA Y EL RETO DEMOGRÁFICO | CONFEDERACIÓN HIDROGRÁFICA DEL TAJO, O.A.

Estaciones de control

Red CEMAS

Código UE:	TA00286
Nombre:	OROPESA - GUADYERBAS
Código:	TA60109006

Estación de control

Localización de la estación

Cauce:	RÍO GUADYERBAS	**Coordenadas UTM del punto de muestreo (ETRS89, huso 30)**	
Municipio:	Oropesa	UTM X:	315940
Provincia:	Toledo	UTM Y:	4436047
CC.AA:	Castilla - La Mancha	Huso:	30

Tipo de control: Control Operativo

Masa de agua

Tipología:	R-T01: RÍOS DE LLANURAS SILÍCEAS DEL TAJO Y GUADIANA
Código de masa:	ES030MSPF0728011
Nombre:	Río Guadyerbas desde Embalse de Navalcán hasta Río Tiétar

Fotografía de la estación:

Mapa de situación:

Croquis de acceso:

Información de acceso:

GOBIERNO DE ESPAÑA | MINISTERIO PARA LA TRANSICIÓN ECOLÓGICA Y EL RETO DEMOGRÁFICO | CONFEDERACIÓN HIDROGRÁFICA DEL TAJO, O.A.

Estaciones de control

Red CEMAS

Código UE:	TA00380
Nombre:	VELADA 2 - GUADYERBAS
Código:	TA60109007

Estación de control

Localización de la estación

Cauce:	RÍO GUADYERBAS	**Coordenadas UTM del punto de muestreo (ETRS89, huso 30)**	
Municipio:	Montesclaros	UTM X:	333571
Provincia:	Toledo	UTM Y:	4435223
CC.AA:	Castilla - La Mancha	Huso:	30

Tipo de control: Control Operativo; Control de Investigación

Masa de agua

Tipología:	R-T08: RÍOS DE LA BAJA MONTAÑA MEDITERRÁNEA SILÍCEA
Código de masa:	ES030MSPF0730210
Nombre:	Río Guadyerbas desde Embalse Manantial de Los Pradillos hasta confluencia del Arroyo I

Fotografía de la estación:

Mapa de situación:

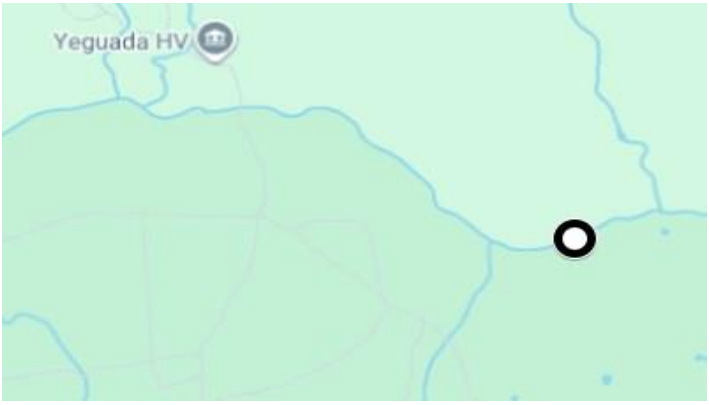

Croquis de acceso:

Información de acceso:

DESDE EL PUEBLO DE VELADA TOMAMOS LA N-502 Y TRANSCURRIDOS 6,5 KM TOMAMOS EL CAMINO A LA DERECHA QUE ENTRA HACIA UNA FINCA PARTICULAR (ENTRADA CANADIENSE). SEGUIMOS EL CAMINO HACIA LA GRANJA DE PERDICES Y ANTES DE LLEGAR, A MANO IZQUIERDA NOS SALE UN CAMI

GOBIERNO DE ESPAÑA | MINISTERIO PARA LA TRANSICIÓN ECOLÓGICA Y EL RETO DEMOGRÁFICO | CONFEDERACIÓN HIDROGRÁFICA DEL TAJO, O.A.

Estaciones de control

Red CEMAS

Código UE:	TA00084
Nombre:	E. CAZALEGAS - ALBERCHE
Código:	TA60207005

Estación de control

Localización de la estación

Cauce:	RÍO ALBERCHE	**Coordenadas UTM del punto de muestreo (ETRS89, huso 30)**	
Municipio:	Cazalegas	UTM X:	356305
Provincia:	Toledo	UTM Y:	4431532
CC.AA:	Castilla - La Mancha	Huso:	30

Tipo de control: Control Operativo

Masa de agua

Tipología:	E-T05: MONOMÍCTICO, SILÍCEO DE ZONAS NO HÚMEDAS, PERTENECIENTES A RÍOS DE LA RED PRINCIPAL.
Código de masa:	ES030MSPF0502020
Nombre:	Embalse de Cazalegas

Fotografía de la estación:

Mapa de situación:

Croquis de acceso:

Información de acceso:

CAPTACION 602/C05. CARRETERA TO-1261 DE CAZALEGAS HACIA SERRANILLOS PLAYA, TOMAR LA CALLE EMBALSE CAZALEGAS QUE ESTÁ A LA DERECHA, CONTINUAR RECTO HASTA EL PUNTO

GOBIERNO DE ESPAÑA | MINISTERIO PARA LA TRANSICIÓN ECOLÓGICA Y EL RETO DEMOGRÁFICO | CONFEDERACIÓN HIDROGRÁFICA DEL TAJO, O.A.

Estaciones de control

Red CEMAS

Código UE:	TA00083
Nombre:	CARDIEL DE LOS MONTES - ALBERCHE
Código:	TA60207008

Estación de control

Localización de la estación

Cauce:	RÍO ALBERCHE	**Coordenadas UTM del punto de muestreo (ETRS89, huso 30)**	
Municipio:	Cardiel de Cardiel de los Montes	UTM X:	359685
Provincia:	Toledo	UTM Y:	4434110
CC.AA:	Castilla - La Mancha	Huso:	30

Tipo de control: Control Operativo

Masa de agua

Tipología:	R-T15: EJES MEDITERRÁNEO-CONTINENTALES POCO MINERALIZADOS
Código de masa:	ES030MSPF0503021
Nombre:	Río Alberche desde Arroyo Grande hasta Embalse de Cazalegas

Fotografía de la estación:

Mapa de situación:

Croquis de acceso:

Información de acceso:

CAPTACION DE CARDIEL DE LOS MONTES 602/C08. CARRETERA N-5 DIRECCION TALA VERA DE LA REINA, SE TOMA EL DESVIO HACIA CASTILLO DE BAYUELA,A SU PASO POR EL RIO ALBERCHE SE TOMA LA MUESTRA (URBANIZACIÓN LA ATALAYA)

GOBIERNO DE ESPAÑA | MINISTERIO PARA LA TRANSICIÓN ECOLÓGICA Y EL RETO DEMOGRÁFICO | CONFEDERACIÓN HIDROGRÁFICA DEL TAJO, O.A.

Estaciones de control

Red CEMAS

Código UE:	TA00218
Nombre:	CAZALEGAS - ALBERCHE
Código:	TA60207011

Estación de control

Localización de la estación

Cauce:	RÍO ALBERCHE	**Coordenadas UTM del punto de muestreo (ETRS89, huso 30)**	
Municipio:	Cazalegas	UTM X:	352120
Provincia:	Toledo	UTM Y:	4429752
CC.AA:	Castilla - La Mancha	Huso:	30

Tipo de control: Control Operativo

Masa de agua

Tipología:	R-T15: EJES MEDITERRÁNEO-CONTINENTALES POCO MINERALIZADOS
Código de masa:	ES030MSPF0501021
Nombre:	Río Alberche desde Embalse de Cazalegas hasta Río Tajo

Fotografía de la estación:

Mapa de situación:

Croquis de acceso:

Información de acceso:

CARRETERA N-VA DE TALAVERA DE LA REINA, DESPUÉS EN LA ROTONDA TOMAR LA SALIDA POR LA CARRETERA TO-1261, PASADO LA ERMITA SANTA MARÍA, TOMAR EL CAMINOA LA IZQUIERDA Y CONTINUAR HASTA EL PUNTO

GOBIERNO DE ESPAÑA | MINISTERIO PARA LA TRANSICIÓN ECOLÓGICA Y EL RETO DEMOGRÁFICO | CONFEDERACIÓN HIDROGRÁFICA DEL TAJO, O.A.

Estaciones de control

Red CEMAS

Código UE:	TA00381
Nombre:	NAVAMORCUENDE - GUADYERBAS
Código:	TA60209001

Estación de control

Localización de la estación

Cauce:	RÍO GUADYERBAS	**Coordenadas UTM del punto de muestreo (ETRS89, huso 30)**	
Municipio:	Navamorcuende	UTM X:	345194
Provincia:	Toledo	UTM Y:	4442052
CC.AA:	Castilla - La Mancha	Huso:	30

Tipo de control: Control Operativo; Control de Investigación

Masa de agua

Tipología:	R-T11: RÍOS DE MONTAÑA MEDITERRÁNEA SILÍCEA
Código de masa:	ES030MSPF0730410
Nombre:	Río Guadyerbas hasta Embalse Manantial de Los Pradillos

Fotografía de la estación:

Mapa de situación:

Croquis de acceso:

Información de acceso:

DESDE MARRUPE SE COGE LA CM-5100 DIRECCIÓN SOTILLO DE LAS PALOMAS. AL LLEGAR A ESTE PUEBLO TOMAMOS UN DESVÍO A MANO DERECHA (CALLE LAS ERAS) Y SEGUIMOS ESTE CAMINO HASTA LLEGAR A UN PARQUE LLAMADO EL ZUMBÓN, DONDE DEJAREMOS EL COCHE PARA CAMINAR UNOS METR

GOBIERNO DE ESPAÑA | MINISTERIO PARA LA TRANSICIÓN ECOLÓGICA Y EL RETO DEMOGRÁFICO | CONFEDERACIÓN HIDROGRÁFICA DEL TAJO, O.A.

Estaciones de control

Red CEMAS

Código UE:	TA00290
Nombre:	HORMIGOS - MOLINILLO
Código:	TA60307005

Estación de control

Localización de la estación

Cauce:	ARROYO DEL MOLINILLO	**Coordenadas UTM del punto de muestreo (ETRS89, huso 30)**	
Municipio:	Hormigos	UTM X:	374511
Provincia:	Toledo	UTM Y:	4436363
CC.AA:	Castilla - La Mancha	Huso:	30

Tipo de control: Control Operativo

Masa de agua

Tipología:	R-T01: RÍOS DE LLANURAS SILÍCEAS DEL TAJO Y GUADIANA
Código de masa:	ES030MSPF0516010
Nombre:	Arroyo Grande hasta Río Alberche

Fotografía de la estación:

Mapa de situación:

Croquis de acceso:

Información de acceso:

DESDE HORMIGOS A CASAR DE ESCALONA HASTA EL ARROYO DE LOS MOLINOS, ANTES DE LLEGAR AL ARROYO, TOMAR PISTA QUE SALE A LA IZQUIERDA. HAY UN CORTIJO CON CIPRESES Y SEGUIR PISTA HASTA EL ARROYO. AHI SE UBICA EL PUNTO.

GOBIERNO DE ESPAÑA | MINISTERIO PARA LA TRANSICIÓN ECOLÓGICA Y EL RETO DEMOGRÁFICO | CONFEDERACIÓN HIDROGRÁFICA DEL TAJO, O.A.

Estaciones de control

Red CEMAS

Código UE:	TA00289
Nombre:	OTERO - MARIGARCÍA
Código:	TA60307006

Estación de control

Localización de la estación

Cauce:	ARROYO MARIGARCÍA	**Coordenadas UTM del punto de muestreo (ETRS89, huso 30)**	
Municipio:	Santa Olalla	UTM X:	371730
Provincia:	Toledo	UTM Y:	4431435
CC.AA:	Castilla - La Mancha	Huso:	30

Tipo de control: Control Operativo

Masa de agua

Tipología:	R-T01: RÍOS DE LLANURAS SILÍCEAS DEL TAJO Y GUADIANA
Código de masa:	ES030MSPF0515010
Nombre:	Arroyo de Marigarcía hasta Río Alberche

Fotografía de la estación:

Mapa de situación:

Croquis de acceso:

Información de acceso:

DESDE MADRID DIRECCION TALAVERA DE LA REINA POR LA N-V TOMAR LA SALIDA 86. EN LA ROTONDA TOMAR EL CAMINO DE TIERRA QUE SALE A LA DERECHA HASTA LLEGAR AL PUENTE DONDE SE ENCUENTRA EL PUNTO DE MUESTREO.

GOBIERNO DE ESPAÑA | MINISTERIO PARA LA TRANSICIÓN ECOLÓGICA Y EL RETO DEMOGRÁFICO | CONFEDERACIÓN HIDROGRÁFICA DEL TAJO, O.A.

Estaciones de control

Red CEMAS

Código UE:	TA00360
Nombre:	BARGAS - VALLEHERMOSO
Código:	TA60406001

Estación de control

Localización de la estación

Cauce:	ARROYO DE VALLEHERMOSO	**Coordenadas UTM del punto de muestreo (ETRS89, huso 30)**	
Municipio:	Bargas	UTM X:	411614
Provincia:	Toledo	UTM Y:	4429283
CC.AA:	Castilla - La Mancha	Huso:	30

Tipo de control: Control Operativo; Control de Investigación

Masa de agua

Tipología:	R-T05: RÍOS MANCHEGOS
Código de masa:	ES030MSPF0401110
Nombre:	Arroyo de Vallehermoso

Fotografía de la estación:

Mapa de situación:

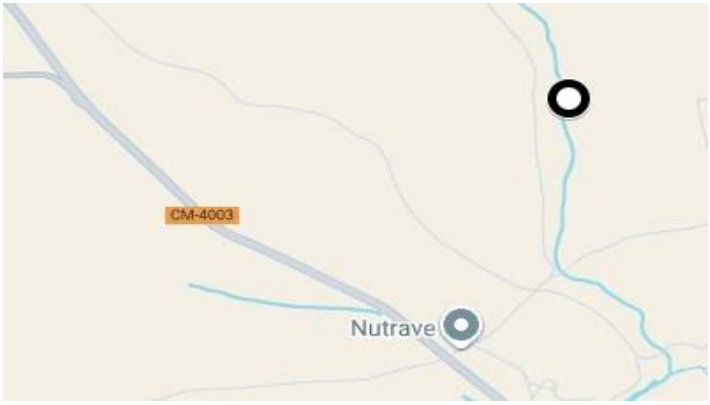

Croquis de acceso:

Información de acceso:

DESDE CAMARENILLA, CIRCULAMOS POR LA CM-4003 UNOS 4 KM HACIA EL SUR HASTA PASAR UN CENTRO DE DISTRIBUCIÓN LLAMADO NUTRIAVE, DONDE TOMAREMOS EL CAMINO QUE SALE A LA IZQUIERDA. CONTINUAREMOS POR ESTE CAMINO PARALELOS AL ARROYO DE VALDEHERMOSO HASTA LLEGAR A

GOBIERNO DE ESPAÑA | MINISTERIO PARA LA TRANSICIÓN ECOLÓGICA Y EL RETO DEMOGRÁFICO | CONFEDERACIÓN HIDROGRÁFICA DEL TAJO, O.A.

Estaciones de control

Red CEMAS

Código UE:	TA00022
Nombre:	ARANJUEZ 2 - TAJO
Código:	TA60502001

Estación de control

Localización de la estación

Cauce:	RÍO TAJO	**Coordenadas UTM del punto de muestreo (ETRS89, huso 30)**	
Municipio:	Aranjuez	UTM X:	443484
Provincia:	Madrid	UTM Y:	4432071
CC.AA:	Madrid, Comunidad de	Huso:	30

Tipo de control: Control Operativo

Masa de agua

Tipología:	R-T17: GRANDES EJES EN AMBIENTE MEDITERRÁNEO
Código de masa:	ES030MSPF0608321
Nombre:	Río Tajo desde Río Jarama hasta confluencia con Arroyo de Guatén

Fotografía de la estación:

Mapa de situación:

Croquis de acceso:

Información de acceso:

AGUAS ABAJO EDAR DE ARANJUEZ. POR LA N-4 DIRECCION ARANJUEZ, TOMAR SALIDA 47 HACIA LAS INFANTAS. A 100M TOMAR EL SEGUNDO CAMINO DE TIERRA QUE HAY A MANO DERECHA. SE NECESITA LLAVE PARA ACCEDER A LOS CAMINOS DE FINCAS QUE TE LLEVAN AL PUNTO.

GOBIERNO DE ESPAÑA | MINISTERIO PARA LA TRANSICIÓN ECOLÓGICA Y EL RETO DEMOGRÁFICO | CONFEDERACIÓN HIDROGRÁFICA DEL TAJO, O.A.

Estaciones de control

Red CEMAS

Estación de control

Código UE:	TA00021
Nombre:	ARANJUEZ 1 - TAJO
Código:	TA60502004

Localización de la estación

Cauce:	RÍO TAJO	**Coordenadas UTM del punto de muestreo (ETRS89, huso 30)**	
Municipio:	Aranjuez	UTM X:	452121
Provincia:	Madrid	UTM Y:	4432818
CC.AA:	Madrid, Comunidad de	Huso:	30

Tipo de control: Control Operativo

Masa de agua

Tipología:	R-T16: EJES MEDITERRÁNEO-CONTINENTALES MINERALIZADOS
Código de masa:	ES030MSPF0101021
Nombre:	Río Tajo en Aranjuez

Fotografía de la estación:

Mapa de situación:

Croquis de acceso:

Información de acceso:

ESTACION DE AFORO Nº 11. SITUADA ENTRE EL RIO TAJO Y LA CARRETERA M-305 DE ARANJUEZ A COLMENAR DE OREJA UNA VEZ PASADO EL PUENTE DE LA REINA, A LA DERECHA.

GOBIERNO DE ESPAÑA | MINISTERIO PARA LA TRANSICIÓN ECOLÓGICA Y EL RETO DEMOGRÁFICO | CONFEDERACIÓN HIDROGRÁFICA DEL TAJO, O.A.

Estaciones de control

Red CEMAS

Código UE:	TA00028
Nombre:	TITULCIA - TAJUÑA
Código:	TA60503005

Estación de control

Localización de la estación

Cauce:	RÍO TAJUÑA	**Coordenadas UTM del punto de muestreo (ETRS89, huso 30)**	
Municipio:	Titulcia	UTM X:	451093
Provincia:	Madrid	UTM Y:	4442459
CC.AA:	Madrid, Comunidad de	Huso:	30

Tipo de control: Control Operativo

Masa de agua

Tipología:	R-T13: RÍOS MEDITERRÁNEOS MUY MINERALIZADOS
Código de masa:	ES030MSPF0201110
Nombre:	Río Tajuña desde Arroyo Juncal hasta Río Jarama

Fotografía de la estación:

Mapa de situación:

Croquis de acceso:

Información de acceso:

CARRETERA DE TITULCIA A VILLACONEJOS M-320, A SU PASO POR EL RIO TAJUÑA, CAMINO A MANO DERECHA UBICADO DONDE EL PUENTE DE PIEDRA. ESTACION DE AFORO,

GOBIERNO DE ESPAÑA | MINISTERIO PARA LA TRANSICIÓN ECOLÓGICA Y EL RETO DEMOGRÁFICO | CONFEDERACIÓN HIDROGRÁFICA DEL TAJO, O.A.

Estaciones de control

Red CEMAS

Código UE:	TA00051
Nombre:	ARANJUEZ - JARAMA
Código:	TA60505003

Estación de control

Localización de la estación

Cauce:	RÍO JARAMA	**Coordenadas UTM del punto de muestreo (ETRS89, huso 30)**	
Municipio:	Aranjuez	UTM X:	448137
Provincia:	Madrid	UTM Y:	4437335
CC.AA:	Madrid, Comunidad de	Huso:	30

Tipo de control: Control Operativo

Masa de agua

Tipología:	R-T16: EJES MEDITERRÁNEO-CONTINENTALES MINERALIZADOS
Código de masa:	ES030MSPF0416021
Nombre:	Río Jarama desde Río Tajuña hasta Río Tajo

Fotografía de la estación:

Mapa de situación:

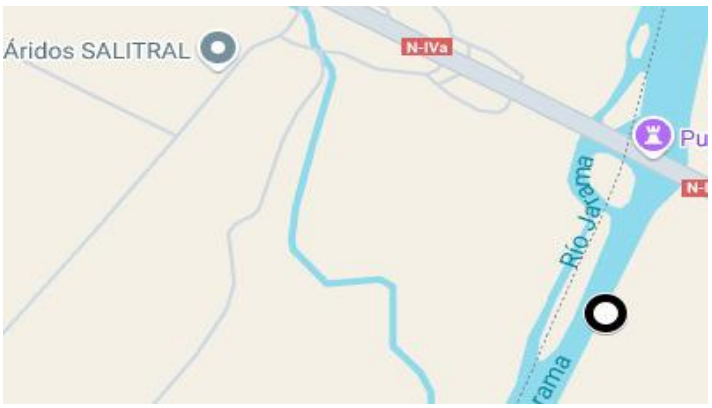

Croquis de acceso:

Información de acceso:

POR LA ANTIGUA N-4A (M-305) DESDE MADRID HACIA ARANJUEZ, DESVIARSE ANTES DE PASAR EL PUENTE LARGO A MANO IZQUIERDA Y SEGUIR POR UN CAMINO HASTA LLEGAR AL CAUCE

GOBIERNO DE ESPAÑA | MINISTERIO PARA LA TRANSICIÓN ECOLÓGICA Y EL RETO DEMOGRÁFICO | CONFEDERACIÓN HIDROGRÁFICA DEL TAJO, O.A.

Estaciones de control

Red CEMAS

Código UE:	TA00020
Nombre:	VILLARRUBIA DE SANTIAGO - TAJO
Código:	TA60602001

Estación de control

Localización de la estación

Cauce:	RÍO TAJO	**Coordenadas UTM del punto de muestreo (ETRS89, huso 30)**	
Municipio:	Villarrubia de Santiago	UTM X:	467897
Provincia:	Toledo	UTM Y:	4433333
CC.AA:	Castilla - La Mancha	Huso:	30

Tipo de control: Control Operativo

Masa de agua

Tipología:	R-T16: EJES MEDITERRÁNEO-CONTINENTALES MINERALIZADOS
Código de masa:	ES030MSPF0102021
Nombre:	Río Tajo desde Arroyo del Álamo hasta Azud del Embocador

Fotografía de la estación:

Mapa de situación:

Croquis de acceso:

Información de acceso:

CARRETERA CM-322 DE VILLARRUBIA DE SANTIAGO DIRECCIÓN COLMENAR DE OREJA,PREVIO A LLEGAR AL PUENTE, COGER EL CAMINO A LA DERECHA Y SEGUIR RECTO HACIA EL PUENTE

GOBIERNO DE ESPAÑA | MINISTERIO PARA LA TRANSICIÓN ECOLÓGICA Y EL RETO DEMOGRÁFICO | CONFEDERACIÓN HIDROGRÁFICA DEL TAJO, O.A.

Estaciones de control

Red CEMAS

Código UE:	TA00188
Nombre:	FUENTIDUEÑA DE TAJO - TAJO
Código:	TA60702001

Estación de control

Localización de la estación

Cauce:	RÍO TAJO	**Coordenadas UTM del punto de muestreo (ETRS89, huso 30)**	
Municipio:	Fuentidueña de Tajo	UTM X:	486752
Provincia:	Madrid	UTM Y:	4438547
CC.AA:	Madrid, Comunidad de	Huso:	30

Tipo de control: Control Operativo

Masa de agua

Tipología:	R-T16: EJES MEDITERRÁNEO-CONTINENTALES MINERALIZADOS
Código de masa:	ES030MSPF0103021
Nombre:	Río Tajo desde Embalse de Estremera hasta Arroyo del Álamo

Fotografía de la estación:

Mapa de situación:

Croquis de acceso:

Información de acceso:

PASADA LA EDAR DE FUENTIDUEÑA, TOMAR EL SEGUNDO CAMINO A LA IZQUIERDA HACIA EL CAUCE. EL CAMINO ESTA UBICADO ANTES DE UNA CASA AISLADA.

GOBIERNO DE ESPAÑA | MINISTERIO PARA LA TRANSICIÓN ECOLÓGICA Y EL RETO DEMOGRÁFICO | CONFEDERACIÓN HIDROGRÁFICA DEL TAJO, O.A.

Estaciones de control

Red CEMAS

Código UE:	TA00190
Nombre:	BELINCHÓN - SALADO
Código:	TA60702002

Estación de control

Localización de la estación

Cauce:	ARROYO SALADO	**Coordenadas UTM del punto de muestreo (ETRS89, huso 30)**	
Municipio:	Belinchón	UTM X:	496073
Provincia:	Cuenca	UTM Y:	4436697
CC.AA:	Castilla - La Mancha	Huso:	30

Tipo de control: Control Operativo

Masa de agua

Tipología:	R-T13: RÍOS MEDITERRÁNEOS MUY MINERALIZADOS
Código de masa:	ES030MSPF0116010
Nombre:	Arroyo Salado hasta Río Tajo

Fotografía de la estación:

Mapa de situación:

Croquis de acceso:

Información de acceso:

DESDE BELINCHÓN IR DIRECCIÓN AL CEMENTERIO Y TOMAR EL CAMINO DE LOS MOLINOS, CONTINUAR HASTA EL CRUCE EN EL QUE SE ENCUENTRA SALINAS DE BELINCHÓN, TOMAR EL CAMINO DE LA IZQUIERDA HASTA EL PUNTO

GOBIERNO DE ESPAÑA | MINISTERIO PARA LA TRANSICIÓN ECOLÓGICA Y EL RETO DEMOGRÁFICO | CONFEDERACIÓN HIDROGRÁFICA DEL TAJO, O.A.

Estaciones de control

Red CEMAS

Código UE:	TA00189
Nombre:	BARAJAS DE MELO - CALVACHE
Código:	TA60702003

Estación de control

Localización de la estación

Cauce:	RÍO CALVACHE	**Coordenadas UTM del punto de muestreo (ETRS89, huso 30)**	
Municipio:	Barajas de Melo	UTM X:	498649
Provincia:	Cuenca	UTM Y:	4441784
CC.AA:	Castilla - La Mancha	Huso:	30

Tipo de control: Control Operativo

Masa de agua

Tipología:	R-T12: RÍOS DE MONTAÑA MEDITERRÁNEA CALCÁREA
Código de masa:	ES030MSPF0117010
Nombre:	Río Calvache hasta Río Tajo

Fotografía de la estación:

Mapa de situación:

Croquis de acceso:

Información de acceso:

DESDE LA VEGA, SE COGE CARRETERA DEL WHISKY HASTA C. SABIAN Y SE ENLAZA CON C. ENEBRO Y SE VA PARALELO AL RIO CALVACHE DEJANDOLO A LA IZQUIERDA. HASTA EL PUNTO DE MUESTREO.

GOBIERNO DE ESPAÑA | MINISTERIO PARA LA TRANSICIÓN ECOLÓGICA Y EL RETO DEMOGRÁFICO | CONFEDERACIÓN HIDROGRÁFICA DEL TAJO, O.A.

Estaciones de control

Red CEMAS

Código UE:	TA00121
Nombre:	CORIA - ALAGÓN
Código:	TA62110005

Estación de control

Localización de la estación

Cauce:	RÍO ALAGÓN	**Coordenadas UTM del punto de muestreo (ETRS89, huso 30)**	
Municipio:	Coria	UTM X:	198695
Provincia:	Cáceres	UTM Y:	4431481
CC.AA:	Extremadura	Huso:	30

Tipo de control: Control Operativo

Masa de agua

Tipología:	R-T15: EJES MEDITERRÁNEO-CONTINENTALES POCO MINERALIZADOS
Código de masa:	ES030MSPF0901010
Nombre:	Río Alagón desde Río Jerte hasta Embalse de Alcántara

Fotografía de la estación:

Mapa de situación:

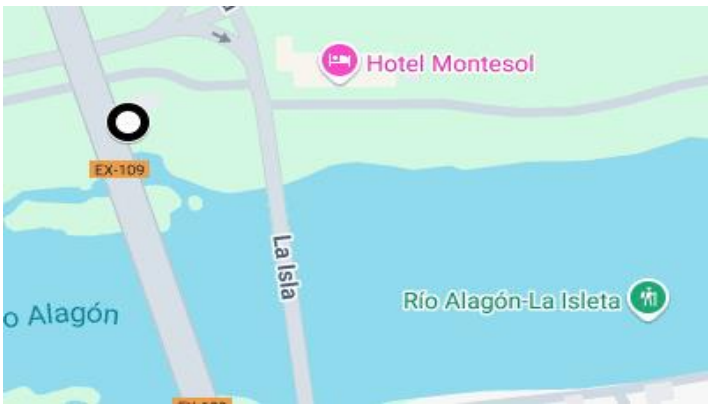

Croquis de acceso:

Información de acceso:

CAPTACION 622/C01.CARRETERA EX-109 DE CORIA HACIA TORREJONCILLO, EN LA ROTONDA TORO DE SAN JUAN COGER LA CALLE LA ISLA Y LUEGO EN EL DESVÍO A LA IZQUIERDA

GOBIERNO DE ESPAÑA | MINISTERIO PARA LA TRANSICIÓN ECOLÓGICA Y EL RETO DEMOGRÁFICO | CONFEDERACIÓN HIDROGRÁFICA DEL TAJO, O.A.

Estaciones de control

Red CEMAS

Código UE:	TA00389
Nombre:	PESCUEZA - TORRUCO
Código:	TA62110006

Estación de control

Localización de la estación

Cauce:	ARROYO DEL TORRUCO	**Coordenadas UTM del punto de muestreo (ETRS89, huso 30)**	
Municipio:	Pescueza	UTM X:	187905
Provincia:	Cáceres	UTM Y:	4426165
CC.AA:	Extremadura	Huso:	30

Tipo de control: Control Operativo; Control de Investigación

Masa de agua

Tipología:	R-T01: RÍOS DE LLANURAS SILÍCEAS DEL TAJO Y GUADIANA
Código de masa:	ES030MSPF0932010
Nombre:	Arroyo del Torruco

Fotografía de la estación:

Mapa de situación:

Croquis de acceso:

Información de acceso:

DESDE PESCUEZA NOS DIRIGIMOS HACIA LA PRESA DEL EMBALSE DE PESCUEZA POR UN CAMINO QUE NOS LLEVA JUNTO AL PUNTO DE MUESTREO.

GOBIERNO DE ESPAÑA | MINISTERIO PARA LA TRANSICIÓN ECOLÓGICA Y EL RETO DEMOGRÁFICO | CONFEDERACIÓN HIDROGRÁFICA DEL TAJO, O.A.

Estaciones de control

Red CEMAS

Estación de control

Código UE:	TA00388
Nombre:	CECLAVÍN -DEHESA
Código:	TA62110007

Localización de la estación

Cauce:	BARRANCO DE LA DEHESA	**Coordenadas UTM del punto de muestreo (ETRS89, huso 30)**	
Municipio:	Ceclavín	UTM X:	175135
Provincia:	Cáceres	UTM Y:	4418593
CC.AA:	Extremadura	Huso:	30

Tipo de control: Control Operativo; Control de Investigación

Masa de agua

Tipología:	R-T01: RÍOS DE LLANURAS SILÍCEAS DEL TAJO Y GUADIANA
Código de masa:	ES030MSPF0931010
Nombre:	Barranco de la Dehesa

Fotografía de la estación:

Mapa de situación:

Croquis de acceso:

Información de acceso:

DESDE CECLAVÍN TOMAMOS EL DESVÍO A LA DERECHA ANTES DEL CEMENTERIO Y SEGUIMOS ESTA CARRETERA HACIA LA ERMITA DE LA VIRGEN DEL ENCINAR, DONDE TOMAMOS EL CAMINO DE LA IZQUIERDA HASTA LLEGAR AL PUNTO DE MUESTREO.

GOBIERNO DE ESPAÑA | MINISTERIO PARA LA TRANSICIÓN ECOLÓGICA Y EL RETO DEMOGRÁFICO | CONFEDERACIÓN HIDROGRÁFICA DEL TAJO, O.A.

Estaciones de control

Red CEMAS

Estación de control

Código UE:	TA00390
Nombre:	ZARZA LA MAYOR - MOLINOS
Código:	TA62110008

Localización de la estación

Cauce:	ARROYO DE LOS MOLINOS	**Coordenadas UTM del punto de muestreo (ETRS89, huso 30)**	
Municipio:	Zarza la Mayor	UTM X:	173185
Provincia:	Cáceres	UTM Y:	4422451
CC.AA:	Extremadura	Huso:	30

Tipo de control: Control Operativo; Control de Investigación

Masa de agua

Tipología:	R-T01: RÍOS DE LLANURAS SILÍCEAS DEL TAJO Y GUADIANA
Código de masa:	ES030MSPF0935010
Nombre:	Arroyo de los Molinos

Fotografía de la estación:

Mapa de situación:

Croquis de acceso:

Información de acceso:

DESDE ZARZA LA MAYOR COGEMOS LA EX117 HASTA EL DESVÍO QUE SALE A LA DERECHA LLAMADO CARRETERA A CASA LA CORRALADAS. SEGUIMOS POR ESE CAMINO Y TOMAMOS EL SEGUNDO DESVÍO A LA DERECHA HASTA LLEGAR AL PUNTO DE MUESTREO.

GOBIERNO DE ESPAÑA | MINISTERIO PARA LA TRANSICIÓN ECOLÓGICA Y EL RETO DEMOGRÁFICO | CONFEDERACIÓN HIDROGRÁFICA DEL TAJO, O.A.

Estaciones de control

Red CEMAS

Código UE:	TA00146
Nombre:	E. PORTAJE - FRESNEDOSA
Código:	TA62112004

Estación de control

Localización de la estación

Cauce:	RIVERA DE FRESNEDOSA	**Coordenadas UTM del punto de muestreo (ETRS89, huso 30)**	
Municipio:	Portaje	UTM X:	197238
Provincia:	Cáceres	UTM Y:	4421767
CC.AA:	Extremadura	Huso:	30

Tipo de control: Control Operativo

Masa de agua

Tipología:	E-T04: MONOMÍCTICO, SILÍCEO DE ZONAS HÚMEDAS, PERTENECIENTES A RÍOS DE CABECERA Y TRAMOS ALTOS
Código de masa:	ES030MSPF1013020
Nombre:	Embalse de Portaje

Fotografía de la estación:

Mapa de situación:

Croquis de acceso:

Información de acceso:

CARRETERA EX-371 DE TORREJONCILLO HACIA PORTEZUELO, CRUZANDO EL ARROYO DE LA ESPARRAQUERA, TOMAR EL CAMINO A LA DERECHA, RODEAR EL EMBALSE HASTA LLEGAR A LA PRESA DEL EMBALSE DE PORTAJE

GOBIERNO DE ESPAÑA | MINISTERIO PARA LA TRANSICIÓN ECOLÓGICA Y EL RETO DEMOGRÁFICO | CONFEDERACIÓN HIDROGRÁFICA DEL TAJO, O.A.

Estaciones de control

Red CEMAS

Código UE:	TA00280
Nombre:	TORREJONCILLO - ECIM
Código:	TA62210002

Estación de control

Localización de la estación

Cauce:	ARROYO ECIM	**Coordenadas UTM del punto de muestreo (ETRS89, huso 30)**	
Municipio:	Torrejoncillo	UTM X:	207552
Provincia:	Cáceres	UTM Y:	4424272
CC.AA:	Extremadura	Huso:	30

Tipo de control: Control Operativo

Masa de agua

Tipología:	R-T01: RÍOS DE LLANURAS SILÍCEAS DEL TAJO Y GUADIANA
Código de masa:	ES030MSPF0908010
Nombre:	Arroyo del Encín hasta Río Alagón

Fotografía de la estación:

Mapa de situación:

Croquis de acceso:

Información de acceso:

GOBIERNO DE ESPAÑA | MINISTERIO PARA LA TRANSICIÓN ECOLÓGICA Y EL RETO DEMOGRÁFICO | CONFEDERACIÓN HIDROGRÁFICA DEL TAJO, O.A.

Estaciones de control

Red CEMAS

Código UE:	TA00262
Nombre:	GALISTEO - LAS MONJAS
Código:	TA62210003

Estación de control

Localización de la estación

Cauce:	ARROYO LAS MONJAS	**Coordenadas UTM del punto de muestreo (ETRS89, huso 30)**	
Municipio:	Galisteo	UTM X:	221518
Provincia:	Cáceres	UTM Y:	4428047
CC.AA:	Extremadura	Huso:	30

Tipo de control: Control Operativo

Masa de agua

Tipología:	R-T01: RÍOS DE LLANURAS SILÍCEAS DEL TAJO Y GUADIANA
Código de masa:	ES030MSPF0912010
Nombre:	Arroyo de las Monjas hasta Río Alagón

Fotografía de la estación:

Mapa de situación:

Croquis de acceso:

Información de acceso:

CARRTERA EX-108 DE GALISTEO HACIA SAN GIL, PREVIO A ENTRAR A SAN GIL, TOMAR EL CAMINO A LA DERECHA QUE ESTÁ PEGADO AL ARROYO DE MALMUERTO, CONTINUAR HASTA EL PUNTO

GOBIERNO DE ESPAÑA | MINISTERIO PARA LA TRANSICIÓN ECOLÓGICA Y EL RETO DEMOGRÁFICO | CONFEDERACIÓN HIDROGRÁFICA DEL TAJO, O.A.

Estaciones de control

Red CEMAS

Estación de control

Código UE:	TA00279
Nombre:	PLASENCIA - RIVERO
Código:	TA62210005

Localización de la estación

Cauce:	ARROYO DEL RIVERO	**Coordenadas UTM del punto de muestreo (ETRS89, huso 30)**	
Municipio:	Plasencia	UTM X:	221022
Provincia:	Cáceres	UTM Y:	4421543
CC.AA:	Extremadura	Huso:	30

Tipo de control: Control Operativo

Masa de agua

Tipología:	R-T01: RÍOS DE LLANURAS SILÍCEAS DEL TAJO Y GUADIANA
Código de masa:	ES030MSPF0911010
Nombre:	Arroyo del Boquerón del Rivero hasta el Embalse de El Boquerón

Fotografía de la estación:

Mapa de situación:

Croquis de acceso:

Información de acceso:

GOBIERNO DE ESPAÑA | MINISTERIO PARA LA TRANSICIÓN ECOLÓGICA Y EL RETO DEMOGRÁFICO | CONFEDERACIÓN HIDROGRÁFICA DEL TAJO, O.A.

Estaciones de control

Red CEMAS

Código UE:	TA00337
Nombre:	RIOLOBOS - BOQUERÓN
Código:	TA62210009

Estación de control

Localización de la estación

Cauce:	ARROYO BOQUERÓN	**Coordenadas UTM del punto de muestreo (ETRS89, huso 30)**	
Municipio:	Riolobos	UTM X:	216489
Provincia:	Cáceres	UTM Y:	4424866
CC.AA:	Extremadura	Huso:	30

Tipo de control: Control Operativo

Masa de agua

Tipología:	R-T01: RÍOS DE LLANURAS SILÍCEAS DEL TAJO Y GUADIANA
Código de masa:	ES030MSPF0910010
Nombre:	Arroyo del Boquerón del Rivero desde Embalse de El Boquerón

Fotografía de la estación:

Mapa de situación:

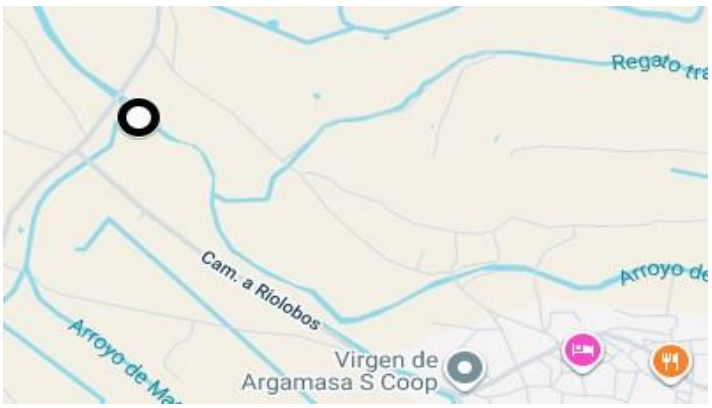

Croquis de acceso:

Información de acceso:

GOBIERNO DE ESPAÑA | MINISTERIO PARA LA TRANSICIÓN ECOLÓGICA Y EL RETO DEMOGRÁFICO | CONFEDERACIÓN HIDROGRÁFICA DEL TAJO, O.A.

Estaciones de control

Red CEMAS

Código UE:	TA00428
Nombre:	TORREJONCILLO - RIVERA FRESNEDOSA
Código:	TA62212001

Estación de control

Localización de la estación

Cauce:	RIVERA FRESNEDOSA	**Coordenadas UTM del punto de muestreo (ETRS89, huso 30)**	
Municipio:	Torrejoncillo	UTM X:	201263
Provincia:	Cáceres	UTM Y:	4419967
CC.AA:	Extremadura	Huso:	30

Tipo de control: Control de Vigilancia

Masa de agua

Tipología:	R-T01: RÍOS DE LLANURAS SILÍCEAS DEL TAJO Y GUADIANA
Código de masa:	ES030MSPF1066010
Nombre:	Rivera de Fresnedosa

Fotografía de la estación:

Mapa de situación:

Croquis de acceso:

Información de acceso:

GOBIERNO DE ESPAÑA | MINISTERIO PARA LA TRANSICIÓN ECOLÓGICA Y EL RETO DEMOGRÁFICO | CONFEDERACIÓN HIDROGRÁFICA DEL TAJO, O.A.

Estaciones de control

Red CEMAS

Código UE:	TA00111
Nombre:	E. TORREJÓN - TIÉTAR
Código:	TA62309002

Estación de control

Localización de la estación

Cauce:	RÍO TIÉTAR	**Coordenadas UTM del punto de muestreo (ETRS89, huso 30)**	
Municipio:	Toril	UTM X:	244107
Provincia:	Cáceres	UTM Y:	4413896
CC.AA:	Extremadura	Huso:	30

Tipo de control: Control Operativo

Masa de agua

Tipología:	E-T05: MONOMÍCTICO, SILÍCEO DE ZONAS NO HÚMEDAS, PERTENECIENTES A RÍOS DE LA RED PRINCIPAL.
Código de masa:	ES030MSPF0701020
Nombre:	Embalse de Torrejón-Tiétar

Fotografía de la estación:

Mapa de situación:

Croquis de acceso:

Información de acceso:

CARRETERA EX-208 DE PLASENCIA HACIA TORREJÓN EL RUBIO, ANTES DE LLEGAR A VILLAREAL DE SAN CARLOS TOMAR EL CAMINO HACIA LA IZQUIERDA Y CONTINUAR HASTA EL PUNTO.

GOBIERNO DE ESPAÑA | MINISTERIO PARA LA TRANSICIÓN ECOLÓGICA Y EL RETO DEMOGRÁFICO | CONFEDERACIÓN HIDROGRÁFICA DEL TAJO, O.A.

Estaciones de control

Red CEMAS

Código UE:	TA00110
Nombre:	MALPARTIDA DE PLASENCIA - TIÉTAR
Código:	TA62309003

Estación de control

Localización de la estación

Cauce:	RÍO TIÉTAR	**Coordenadas UTM del punto de muestreo (ETRS89, huso 30)**	
Municipio:	Malpartida de Plasencia	UTM X:	251941
Provincia:	Cáceres	UTM Y:	4424292
CC.AA:	Extremadura	Huso:	30

Tipo de control: Control Operativo

Masa de agua

Tipología:	R-T15: EJES MEDITERRÁNEO-CONTINENTALES POCO MINERALIZADOS
Código de masa:	ES030MSPF0702021
Nombre:	Río Tiétar desde Arroyo Santa María hasta Embalse de Torrejón-Tiétar

Fotografía de la estación:

Mapa de situación:

Croquis de acceso:

Información de acceso:

POR LA AUTOVÍA EX-A1 DE NAVALMORAL DE LA MATA HACIA PLASENCIA, TOMAR LA SALIDA PREVIO A PASAR POR EL RÍO TIÉTAR, CONTINUAR HASTA EL PUNTO

GOBIERNO DE ESPAÑA | MINISTERIO PARA LA TRANSICIÓN ECOLÓGICA Y EL RETO DEMOGRÁFICO | CONFEDERACIÓN HIDROGRÁFICA DEL TAJO, O.A.

Estaciones de control

Red CEMAS

Código UE:	TA00243
Nombre:	TORIL - PORQUERIZO
Código:	TA62309004

Estación de control

Localización de la estación

Cauce:	ARROYO PORQUERIZO	**Coordenadas UTM del punto de muestreo (ETRS89, huso 30)**	
Municipio:	Toril	UTM X:	253657
Provincia:	Cáceres	UTM Y:	4421789
CC.AA:	Extremadura	Huso:	30

Tipo de control: Control Operativo

Masa de agua

Tipología:	R-T01: RÍOS DE LLANURAS SILÍCEAS DEL TAJO Y GUADIANA
Código de masa:	ES030MSPF0710010
Nombre:	Arroyo Porquerizo desde Arroyo del Puente Mocho hasta Río Tiétar

Fotografía de la estación:

Mapa de situación:

Croquis de acceso:

Información de acceso:

CARRETERA EX-389 DE LA BAZAGONA HACIA SERREJÓN, CRUZANDO EÑ ARROYO PORQUERIZO CONTINUAR HASTA ENCONTRAR UN CAMINO A LA IZQUIERDA, TOMAR ESE CAMINO Y CONTINUAR HASTA EL PUNTO

GOBIERNO DE ESPAÑA | MINISTERIO PARA LA TRANSICIÓN ECOLÓGICA Y EL RETO DEMOGRÁFICO | CONFEDERACIÓN HIDROGRÁFICA DEL TAJO, O.A.

Estaciones de control

Red CEMAS

Código UE:	TA00282
Nombre:	MALPARTIDA DE PLASENCIA 1 - CALZONES
Código:	TA62309006

Estación de control

Localización de la estación

Cauce:	ARROYO CALZONES	**Coordenadas UTM del punto de muestreo (ETRS89, huso 30)**	
Municipio:	Malpartida de Plasencia	UTM X:	241726
Provincia:	Cáceres	UTM Y:	4426899
CC.AA:	Extremadura	Huso:	30

Tipo de control: Control Operativo

Masa de agua

Tipología:	R-T01: RÍOS DE LLANURAS SILÍCEAS DEL TAJO Y GUADIANA
Código de masa:	ES030MSPF0709010
Nombre:	Arroyo de Calzones y otros hasta Embalse de Torrejón-Tiétar

Fotografía de la estación:

Mapa de situación:

Croquis de acceso:

Información de acceso:

GOBIERNO DE ESPAÑA | MINISTERIO PARA LA TRANSICIÓN ECOLÓGICA Y EL RETO DEMOGRÁFICO | CONFEDERACIÓN HIDROGRÁFICA DEL TAJO, O.A.

Estaciones de control

Red CEMAS

Código UE:	TA00378
Nombre:	TEJEDA DE TIÉTAR - GARGÜERA
Código:	TA62309007

Estación de control

Localización de la estación

Cauce:	ARROYO DE LA GARGÜERA	**Coordenadas UTM del punto de muestreo (ETRS89, huso 30)**	
Municipio:	Tejeda de Tiétar	UTM X:	252556
Provincia:	Cáceres	UTM Y:	4426928
CC.AA:	Extremadura	Huso:	30

Tipo de control: Control Operativo; Control de Investigación

Masa de agua

Tipología:	R-T24: GARGANTAS DE GREDOS-BÉJAR
Código de masa:	ES030MSPF0711110
Nombre:	Arroyo de la Gargüera hasta Río Tiétar

Fotografía de la estación:

Mapa de situación:

Croquis de acceso:

Información de acceso:

SALIENDO DE PLASENCIA POR LA EX-203 EN DIRECCIÓN TEJEDA DE TIÉTAR, TOMAMOS EL DESVÍO A MANO DERECHA POR LA EX-389 HACIA EL EMBALSE DE LA GARGÜERA. PASANDO ESTE EMBALSE NOS SALE UN DESVÍO A LA IZQUIERDA QUE CRUZA EL RÍO OBJETO DE MUESTREO.

GOBIERNO DE ESPAÑA | MINISTERIO PARA LA TRANSICIÓN ECOLÓGICA Y EL RETO DEMOGRÁFICO | CONFEDERACIÓN HIDROGRÁFICA DEL TAJO, O.A.

Estaciones de control

Red CEMAS

Código UE:	TA00423
Nombre:	E. GARGÜERA - GARGÜERA
Código:	TA62309008

Estación de control

Localización de la estación

Cauce:	ARROYO DE LA GARGÜERA	**Coordenadas UTM del punto de muestreo (ETRS89, huso 30)**	
Municipio:	Tejeda de Tiétar	UTM X:	252107
Provincia:	Cáceres	UTM Y:	4429108
CC.AA:	Extremadura	Huso:	30

Tipo de control: Control Operativo; Control de Investigación

Masa de agua

Tipología:	E-T02: MONOMÍCTICO, SILÍCEO DE ZONAS HÚMEDAS, CON TEMPERATURA MEDIA ANUAL MAYOR DE 15ª C, PERTENECIENTES A RÍOS DE CABECERA Y TRAMOS ALTOS
Código de masa:	ES030MSPF0711220
Nombre:	Embalse de Gargüera

Fotografía de la estación:

Mapa de situación:

Croquis de acceso:

Información de acceso:

SALIENDO DE PLASENCIA POR LA EX-203 EN DIRECCIÓN TEJEDA DE TIÉTAR, TOMAMOS EL DESVÍO A MANO DERECHA POR LA EX-389 HACIA EL EMBALSE DE LA GARGÜERA. DEBEMOS PASAR UN ALMACEN DE PRODUCTOS FITOSANITARIOS, UNA GRAJA PORCINA Y UN CAMPO SOLAR HASTA LLEGAR AL PUN

GOBIERNO DE ESPAÑA | MINISTERIO PARA LA TRANSICIÓN ECOLÓGICA Y EL RETO DEMOGRÁFICO | CONFEDERACIÓN HIDROGRÁFICA DEL TAJO, O.A.

Estaciones de control

Red CEMAS

Código UE:	TA00139
Nombre:	E. TORREJÓN PRESA - TAJO
Código:	TA62312004

Estación de control

Localización de la estación

Cauce:	RÍO TAJO	**Coordenadas UTM del punto de muestreo (ETRS89, huso 30)**	
Municipio:	Torrejón el Rubio	UTM X:	244449
Provincia:	Cáceres	UTM Y:	4413528
CC.AA:	Extremadura	Huso:	30

Tipo de control: Control Operativo

Masa de agua

Tipología:	E-T12: MONOMÍCTICO, CALCÁREO DE ZONAS NO HÚMEDAS, PERTENECIENTES A TRAMOS BAJOS DE EJES PRINCIPALES.
Código de masa:	ES030MSPF1003020
Nombre:	Embalse de Torrejón-Tajo

Fotografía de la estación:

Mapa de situación:

Croquis de acceso:

Información de acceso:

CARRETERA EX-389 DE LA BAZAGONA HACIA SERREJÓN, DESPUÉS DE CRUZAR EL ARROYO PORQUERIZO TOMAR EL CAMINO QUE CONTINUA RECTO HASTA EL PUNTO

GOBIERNO DE ESPAÑA | MINISTERIO PARA LA TRANSICIÓN ECOLÓGICA Y EL RETO DEMOGRÁFICO | CONFEDERACIÓN HIDROGRÁFICA DEL TAJO, O.A.

Estaciones de control

Red CEMAS

Código UE:	TA00281
Nombre:	SERRADILLA - BARBAÓN
Código:	TA62312005

Estación de control

Localización de la estación

Cauce:	ARROYO DE BARBAÓN	**Coordenadas UTM del punto de muestreo (ETRS89, huso 30)**	
Municipio:	Serradilla	UTM X:	236826
Provincia:	Cáceres	UTM Y:	4416737
CC.AA:	Extremadura	Huso:	30

Tipo de control: Control de Vigilancia

Masa de agua

Tipología:	R-T01: RÍOS DE LLANURAS SILÍCEAS DEL TAJO Y GUADIANA
Código de masa:	ES030MSPF1017210
Nombre:	Arroyo de Barbaón hasta Embalse de Alcántara

Fotografía de la estación:

Mapa de situación:

Croquis de acceso:

Información de acceso:

GOBIERNO DE ESPAÑA | MINISTERIO PARA LA TRANSICIÓN ECOLÓGICA Y EL RETO DEMOGRÁFICO | CONFEDERACIÓN HIDROGRÁFICA DEL TAJO, O.A.

Estaciones de control

Red CEMAS

Código UE:	TA00391
Nombre:	SERRADILLA - BARBAONCILLO
Código:	TA62312006

Estación de control

Localización de la estación

Cauce:	ARROYO DE BARBAONCILLO	**Coordenadas UTM del punto de muestreo (ETRS89, huso 30)**	
Municipio:	Serradilla	UTM X:	235113
Provincia:	Cáceres	UTM Y:	4416055
CC.AA:	Extremadura	Huso:	30

Tipo de control: Control Operativo; Control de Investigación

Masa de agua

Tipología:	R-T01: RÍOS DE LLANURAS SILÍCEAS DEL TAJO Y GUADIANA
Código de masa:	ES030MSPF1017110
Nombre:	Arroyo de Barbaoncillo hasta Embalse de Alcántara

Fotografía de la estación:

Mapa de situación:

Croquis de acceso:

Información de acceso:

ENTRADA A PUNTO DESDE CARRETERA EX-208 TRAS PASAR LA POBLACIÓN DE VILLAREAL DE SAN CARLOS EN EL PARQUE NACIONAL DE MONFRAGÜE, EN EL MISMO CRUCE HACIA LA DERECHA SALE LA CARRETERA HACIA EL PANTANO DE MONFRAGÜE Y A LA IZQUIERDA LA PISTA QUE DEBEMOS COGER HA

GOBIERNO DE ESPAÑA | MINISTERIO PARA LA TRANSICIÓN ECOLÓGICA Y EL RETO DEMOGRÁFICO | CONFEDERACIÓN HIDROGRÁFICA DEL TAJO, O.A.

Estaciones de control

Red CEMAS

Estación de control

Código UE:	TA00392
Nombre:	SERRADILLA - MALVECINO
Código:	TA62312007

Localización de la estación

Cauce:	ARROYO DE MALVECINO	**Coordenadas UTM del punto de muestreo (ETRS89, huso 30)**	
Municipio:	Serradilla	UTM X:	239745
Provincia:	Cáceres	UTM Y:	4416768
CC.AA:	Extremadura	Huso:	30

Tipo de control: Control de Vigilancia; Control de Investigación

Masa de agua

Tipología:	R-T01: RÍOS DE LLANURAS SILÍCEAS DEL TAJO Y GUADIANA
Código de masa:	ES030MSPF1017310
Nombre:	Arroyo de Malvecino hasta Embalse de Alcántara

Fotografía de la estación:

Mapa de situación:

Croquis de acceso:

Información de acceso:

ENTRADA A PUNTO DESDE CARRETERA EX-208 TRAS PASAR LA POBLACIÓN DE VILLAREAL DE SAN CARLOS EN EL PARQUE NACIONAL DE MONFRAGÜE, EN EL MISMO CRUCE HACIA LA DERECHA SALE LA CARRETERA HACIA EL PANTANO DE MONFRAGÜE Y A LA IZQUIERDA LA PISTA QUE DEBEMOS COGER HA

GOBIERNO DE ESPAÑA | MINISTERIO PARA LA TRANSICIÓN ECOLÓGICA Y EL RETO DEMOGRÁFICO | CONFEDERACIÓN HIDROGRÁFICA DEL TAJO, O.A.

Estaciones de control

Red CEMAS

Estación de control

Código UE:	TA00242
Nombre:	CASATEJADA - CASAS
Código:	TA62409001

Localización de la estación

Cauce:	RÍO DE LAS CASAS	**Coordenadas UTM del punto de muestreo (ETRS89, huso 30)**	
Municipio:	Casatejada	UTM X:	271551
Provincia:	Cáceres	UTM Y:	4426882
CC.AA:	Extremadura	Huso:	30

Tipo de control: Control Operativo

Masa de agua

Tipología:	R-T01: RÍOS DE LLANURAS SILÍCEAS DEL TAJO Y GUADIANA
Código de masa:	ES030MSPF0714010
Nombre:	Arroyo de Casas y Arroyo de Domblasco y del Tizonoso Grande

Fotografía de la estación:

Mapa de situación:

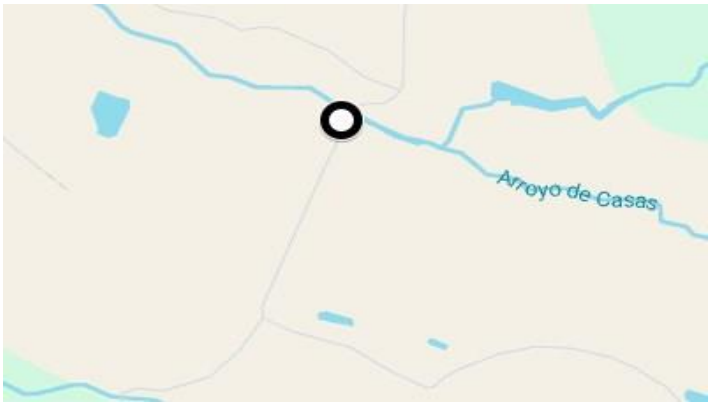

Croquis de acceso:

Información de acceso:

CARRETERA CC-252 DE CASATEJADA HACIA JARAIZ DE LA VERA, CRUZANDO EL ARROYOMANCOS TOMAR EL SEGUNDO CAMINO QUE APARECE A LA DERECHA Y CONTINUAR HACIA EL PUNTO

GOBIERNO DE ESPAÑA | MINISTERIO PARA LA TRANSICIÓN ECOLÓGICA Y EL RETO DEMOGRÁFICO | CONFEDERACIÓN HIDROGRÁFICA DEL TAJO, O.A.

Estaciones de control

Red CEMAS

Código UE:	TA00241
Nombre:	ROSALEJO - PARRILLA
Código:	TA62509001

Estación de control

Localización de la estación

Cauce:	ARROYO PARRILLA	**Coordenadas UTM del punto de muestreo (ETRS89, huso 30)**	
Municipio:	Rosalejo	UTM X:	290045
Provincia:	Cáceres	UTM Y:	4429498
CC.AA:	Extremadura	Huso:	30

Tipo de control: Control Operativo

Masa de agua

Tipología:	R-T01: RÍOS DE LLANURAS SILÍCEAS DEL TAJO Y GUADIANA
Código de masa:	ES030MSPF0718110
Nombre:	Arroyo de Fresnedoso hasta Arroyo de Santa María

Fotografía de la estación:

Mapa de situación:

Croquis de acceso:

Información de acceso:

DESDE ROSALEJO POR LA AVENIDA DE NAVALMORAL DIRECCIÓN NAVALMORAL DE LA MATA, CRUZANDO EL ARROYO DE LAS ARRUGILLAS, TOMAR EL CAMINO HACIA LA IZQUIERDA Y CONTINUAR HASTA EL PUNTO

GOBIERNO DE ESPAÑA | MINISTERIO PARA LA TRANSICIÓN ECOLÓGICA Y EL RETO DEMOGRÁFICO | CONFEDERACIÓN HIDROGRÁFICA DEL TAJO, O.A.

Estaciones de control

Red CEMAS

Código UE:	TA00240
Nombre:	CALZADA DE OROPESA - MUGÍA
Código:	TA62509002

Estación de control

Localización de la estación

Cauce:	ARROYO DE LA MUGÍA	**Coordenadas UTM del punto de muestreo (ETRS89, huso 30)**	
Municipio:	Calzada de Oropesa	UTM X:	304355
Provincia:	Toledo	UTM Y:	4427073
CC.AA:	Castilla - La Mancha	Huso:	30

Tipo de control: Control Operativo

Masa de agua

Tipología:	R-T01: RÍOS DE LLANURAS SILÍCEAS DEL TAJO Y GUADIANA
Código de masa:	ES030MSPF0718210
Nombre:	Cabecera del Arroyo de Fresnedoso

Fotografía de la estación:

Mapa de situación:

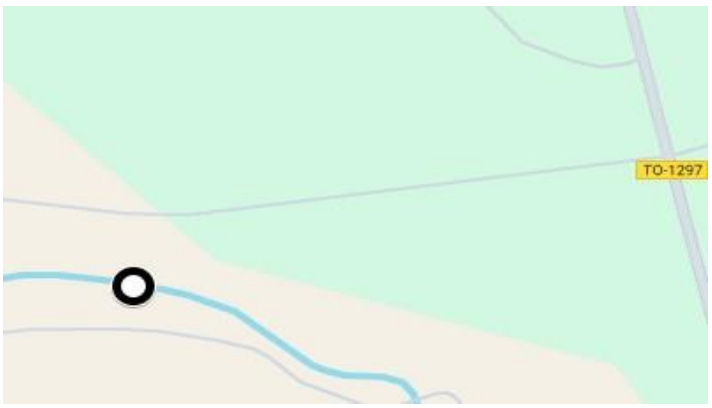

Croquis de acceso:

Información de acceso:

CARRETERA TO-1297 DE LAS VENTAS DE SAN JULIÁN HACIA CALZADA DE OROPESA, TOMAR EL SEGUNDO CAMINO A LA DERECHA Y CONTINUAR HASTA EL PUNTO

GOBIERNO DE ESPAÑA | MINISTERIO PARA LA TRANSICIÓN ECOLÓGICA Y EL RETO DEMOGRÁFICO | CONFEDERACIÓN HIDROGRÁFICA DEL TAJO, O.A.

Estaciones de control

Red CEMAS

Código UE:	TA00238
Nombre:	NAVALMORAL DE LA MATA - SANTA MARÍA
Código:	TA62509003

Estación de control

Localización de la estación

Cauce:	ARROYO SANTA MARÍA	**Coordenadas UTM del punto de muestreo (ETRS89, huso 30)**	
Municipio:	Navalmoral de la Mata	UTM X:	286531
Provincia:	Cáceres	UTM Y:	4424837
CC.AA:	Extremadura	Huso:	30

Tipo de control: Control Operativo

Masa de agua

Tipología:	R-T01: RÍOS DE LLANURAS SILÍCEAS DEL TAJO Y GUADIANA
Código de masa:	ES030MSPF0717010
Nombre:	Arroyo de Santa María y afluentes hasta Arroyo de Fresnedoso

Fotografía de la estación:

Mapa de situación:

Croquis de acceso:

Información de acceso:

LA CARRETERA ENTRE ROSALEJO HACIA NAVALMORAL DE LA MATA, DESPUÉS DE CRUZAR EL PUENTE DEL ARROYO DE SANTA MARÍA, TOMAR EL CAMINO A LA DERECHA Y CONTINUAR HASTA EL PUNTO

GOBIERNO DE ESPAÑA | MINISTERIO PARA LA TRANSICIÓN ECOLÓGICA Y EL RETO DEMOGRÁFICO | CONFEDERACIÓN HIDROGRÁFICA DEL TAJO, O.A.

Estaciones de control

Red CEMAS

Código UE:	TA00237
Nombre:	OROPESA - VIEJO DE ALCAÑIZO
Código:	TA62609001

Estación de control

Localización de la estación

Cauce:	ARROYO VIEJO DE ALCAÑIZO	**Coordenadas UTM del punto de muestreo (ETRS89, huso 30)**	
Municipio:	Oropesa	UTM X:	313626
Provincia:	Toledo	UTM Y:	4429041
CC.AA:	Castilla - La Mancha	Huso:	30

Tipo de control: Control Operativo

Masa de agua

Tipología:	R-T01: RÍOS DE LLANURAS SILÍCEAS DEL TAJO Y GUADIANA
Código de masa:	ES030MSPF0723210
Nombre:	Arroyo Viejo de Alcañizo desde nacimiento hasta Arroyo Alcañizo

Fotografía de la estación:

Mapa de situación:

Croquis de acceso:

Información de acceso:

CARRETERA CM-5150 DE CORCHUELA HACIA CANDELEDA, EL PUNTO SE ENCUENTRA EN EL PUENTE QUE CRUZA EL ARROYO DE ALCAÑIZO

GOBIERNO DE ESPAÑA | MINISTERIO PARA LA TRANSICIÓN ECOLÓGICA Y EL RETO DEMOGRÁFICO | CONFEDERACIÓN HIDROGRÁFICA DEL TAJO, O.A.

Estaciones de control

Red CEMAS

Código UE:	TA00104
Nombre:	LA PUEBLANUEVA - SANGRERA
Código:	TA62708003

Estación de control

Localización de la estación

Cauce:	RÍO SANGRERA	**Coordenadas UTM del punto de muestreo (ETRS89, huso 30)**	
Municipio:	Pueblanueva, La	UTM X:	354268
Provincia:	Toledo	UTM Y:	4420105
CC.AA:	Castilla - La Mancha	Huso:	30

Tipo de control: Control de Vigilancia

Masa de agua

Tipología:	R-T08: RÍOS DE LA BAJA MONTAÑA MEDITERRÁNEA SILÍCEA
Código de masa:	ES030MSPF0613010
Nombre:	Arroyo Sangrera y río Fresnedoso hasta Río Tajo

Fotografía de la estación:

Mapa de situación:

Croquis de acceso:

Información de acceso:

LA PUEBLANUEVA-LAS VEGAS CAPTACION 627/C03. CARRETERA CM-4102 DE TALAVERA DE LA REINA HACIA LA PUEBLANUEVA, TOMAR LA CARRETERA TO-1168 SITUADA A LA IZQUIERDA, PREVIO A PASAR POR EL RÍO SANGRERA COGER EL CAMINO DE TIERRA (CALLE VEREDILLA) Y CONTINUAR RECTO

GOBIERNO DE ESPAÑA | MINISTERIO PARA LA TRANSICIÓN ECOLÓGICA Y EL RETO DEMOGRÁFICO | CONFEDERACIÓN HIDROGRÁFICA DEL TAJO, O.A.

Estaciones de control

Red CEMAS

Código UE:	TA00106
Nombre:	E. PORTIÑA - PORTIÑA
Código:	TA62708004

Estación de control

Localización de la estación

Cauce:	ARROYO PORTIÑA	**Coordenadas UTM del punto de muestreo (ETRS89, huso 30)**	
Municipio:	Talavera de la Reina	UTM X:	342841
Provincia:	Toledo	UTM Y:	4429010
CC.AA:	Castilla - La Mancha	Huso:	30

Tipo de control: Control de Vigilancia

Masa de agua

Tipología:	E-T04: MONOMÍCTICO, SILÍCEO DE ZONAS HÚMEDAS, PERTENECIENTES A RÍOS DE CABECERA Y TRAMOS ALTOS
Código de masa:	ES030MSPF0630030
Nombre:	Embalse de La Portiña

Fotografía de la estación:

Mapa de situación:

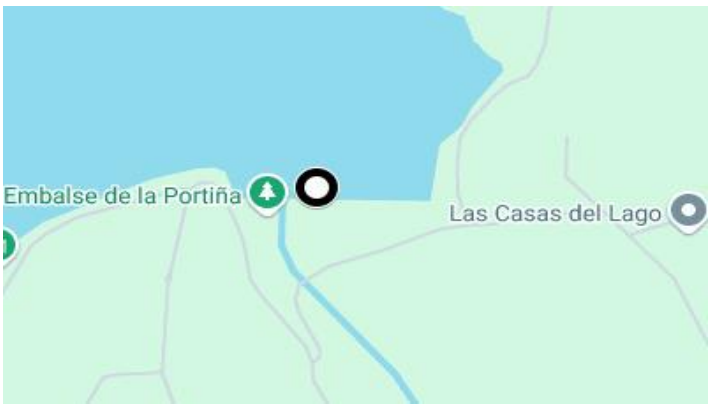

Croquis de acceso:

Información de acceso:

CAPTACION 627/C04. DESDE TALAVERA DE LA REINA TOMAR LA CALLE URB. PIEDRAS MUCHAS Y CONTINUAR RECTO HASTA EL EMBALSE DE LA PORTIÑA

GOBIERNO DE ESPAÑA | MINISTERIO PARA LA TRANSICIÓN ECOLÓGICA Y EL RETO DEMOGRÁFICO | CONFEDERACIÓN HIDROGRÁFICA DEL TAJO, O.A.

Estaciones de control

Red CEMAS

Código UE:	TA00095
Nombre:	TALAVERA DE LA REINA - TAJO
Código:	TA62708006

Estación de control

Localización de la estación

Cauce:	RÍO TAJO	**Coordenadas UTM del punto de muestreo (ETRS89, huso 30)**	
Municipio:	Talavera de la Reina	UTM X:	344988
Provincia:	Toledo	UTM Y:	4424190
CC.AA:	Castilla - La Mancha	Huso:	30

Tipo de control: Control Operativo

Masa de agua

Tipología:	R-T17: GRANDES EJES EN AMBIENTE MEDITERRÁNEO
Código de masa:	ES030MSPF0602021
Nombre:	Río Tajo desde Río Alberche hasta la cola del Embalse de Azután

Fotografía de la estación:

Mapa de situación:

Croquis de acceso:

Información de acceso:

ESTACION DE AFORO 15. DESDE TALAVERA DE LA REINA HACIA EL CAUDETE DE LA JARA POR LA N-502, TOMAR LA DESVIACION RECINTO FERIAL QUE SE ENCUENTRA A ORILLAS DEL RIO TAJO, DONDE ESTA EL PUNTO DE MUESTREO

GOBIERNO DE ESPAÑA | MINISTERIO PARA LA TRANSICIÓN ECOLÓGICA Y EL RETO DEMOGRÁFICO | CONFEDERACIÓN HIDROGRÁFICA DEL TAJO, O.A.

Estaciones de control

Red CEMAS

Código UE:	TA00228
Nombre:	MALPICA DE TAJO - PUSA
Código:	TA62708007

Estación de control

Localización de la estación

Cauce:	RÍO PUSA	**Coordenadas UTM del punto de muestreo (ETRS89, huso 30)**	
Municipio:	Malpica de Tajo	UTM X:	362497
Provincia:	Toledo	UTM Y:	4416620
CC.AA:	Castilla - La Mancha	Huso:	30

Tipo de control: Control de Vigilancia

Masa de agua

Tipología:	R-T08: RÍOS DE LA BAJA MONTAÑA MEDITERRÁNEA SILÍCEA
Código de masa:	ES030MSPF0614010
Nombre:	Río Pusa desde Embalse de Pusa

Fotografía de la estación:

Mapa de situación:

Croquis de acceso:

Información de acceso:

CARRETERA TO-1151 DE MALPICA DE TAJO HACIA BERNUY, CRUZANDO EL RÍO PUSA, TOMAR EL CAMINO (DE SAN MARTIN DE PUSA A CEBOLLA) A LA IZQUIERDA, CONTINUAR HASTA EL PUNTO

GOBIERNO DE ESPAÑA | MINISTERIO PARA LA TRANSICIÓN ECOLÓGICA Y EL RETO DEMOGRÁFICO | CONFEDERACIÓN HIDROGRÁFICA DEL TAJO, O.A.

Estaciones de control

Red CEMAS

Código UE:	TA00223
Nombre:	CEBOLLA - TAJO
Código:	TA62708008

Estación de control

Localización de la estación

Cauce:	RÍO TAJO	**Coordenadas UTM del punto de muestreo (ETRS89, huso 30)**	
Municipio:	Cebolla	UTM X:	364743
Provincia:	Toledo	UTM Y:	4420877
CC.AA:	Castilla - La Mancha	Huso:	30

Tipo de control: Control Operativo

Masa de agua

Tipología:	R-T17: GRANDES EJES EN AMBIENTE MEDITERRÁNEO
Código de masa:	ES030MSPF0603021
Nombre:	Río Tajo en la confluencia con el Río Alberche

Fotografía de la estación:

Mapa de situación:

Croquis de acceso:

Información de acceso:

DESDE CEBOLLA IR POR LA AVENIDA TALAVERA DIRECCIÓN EL RÍO, CONTINUAR POR EL CAMINO DE LA PUEBLANUEVA RECTO HASTA EL FINAL, TOMAR EL CAMINO A LA IZQUIERDA Y CONTINUAR HASTA EL PUNTO

GOBIERNO DE ESPAÑA | MINISTERIO PARA LA TRANSICIÓN ECOLÓGICA Y EL RETO DEMOGRÁFICO | CONFEDERACIÓN HIDROGRÁFICA DEL TAJO, O.A.

Estaciones de control

Red CEMAS

Código UE:	TA00093
Nombre:	POLÁN - TAJO
Código:	TA62808001

Estación de control

Localización de la estación

Cauce:	RÍO TAJO	**Coordenadas UTM del punto de muestreo (ETRS89, huso 30)**	
Municipio:	Polán	UTM X:	397617
Provincia:	Toledo	UTM Y:	4413245
CC.AA:	Castilla - La Mancha	Huso:	30

Tipo de control: Control Operativo

Masa de agua

Tipología:	R-T17: GRANDES EJES EN AMBIENTE MEDITERRÁNEO
Código de masa:	ES030MSPF0606021
Nombre:	Río Tajo desde Río Guadarrama hasta Embalse de Castrejón

Fotografía de la estación:

Mapa de situación:

Croquis de acceso:

Información de acceso:

ESTACION DE AFORO 12. CARRETERA QUE VA DE PUEBLA DE MONTALVAN A TOLEDO A SU PASO POR EL RIO TAJO. PASADO EL PUENTE, TOMAR CAMINO A LA DERECHA .

GOBIERNO DE ESPAÑA | MINISTERIO PARA LA TRANSICIÓN ECOLÓGICA Y EL RETO DEMOGRÁFICO | CONFEDERACIÓN HIDROGRÁFICA DEL TAJO, O.A.

Estaciones de control

Red CEMAS

Estación de control

Código UE:	TA00275
Nombre:	GERINDOTE - BARCIENCE
Código:	TA62808002

Localización de la estación

Cauce:	ARROYO DE BARCIENCE	**Coordenadas UTM del punto de muestreo (ETRS89, huso 30)**	
Municipio:	Gerindote	UTM X:	394691
Provincia:	Toledo	UTM Y:	4419583
CC.AA:	Castilla - La Mancha	Huso:	30

Tipo de control: Control Operativo

Masa de agua

Tipología:	R-T08: RÍOS DE LA BAJA MONTAÑA MEDITERRÁNEA SILÍCEA
Código de masa:	ES030MSPF0632010
Nombre:	Arroyo Barcience hasta Embalse de Castrejón

Fotografía de la estación:

Mapa de situación:

Croquis de acceso:

Información de acceso:

CARRETERA DE TO-3523 DE ALBARREAL DE TAJO HACIA GERINDOTE, TOMAR EL CAMINO A LA DERECHA CUANDO ESTÉ CERCA DEL PUMTO Y CONTINUAR HASTA EL PUNTO

GOBIERNO DE ESPAÑA | MINISTERIO PARA LA TRANSICIÓN ECOLÓGICA Y EL RETO DEMOGRÁFICO | CONFEDERACIÓN HIDROGRÁFICA DEL TAJO, O.A.

Estaciones de control

Red CEMAS

Código UE:	TA00351
Nombre:	CANAL DE CASTREJÓN - TAJO
Código:	TA62808003

Estación de control

Localización de la estación

Cauce:		**Coordenadas UTM del punto de muestreo (ETRS89, huso 30)**	
Municipio:	Puebla de Montalbán, La	UTM X:	383133
Provincia:	Toledo	UTM Y:	4411074
CC.AA:	Castilla - La Mancha	Huso:	30

Tipo de control: Control Operativo

Masa de agua

Tipología:	R-T17: GRANDES EJES EN AMBIENTE MEDITERRÁNEO
Código de masa:	ES030MSPF0629031
Nombre:	Canal de Castrejón

Fotografía de la estación:

Mapa de situación:

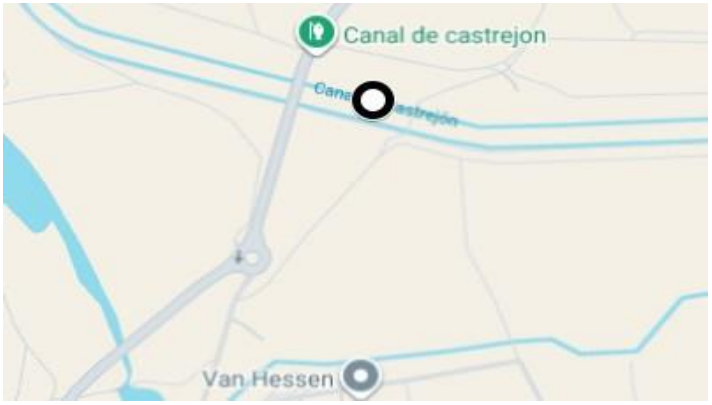

Croquis de acceso:

Información de acceso:

PUNTO SITUADO EN EL CRUCE DE LA CARRETERA CM-4009 (PK.35) CON EL CANAL DE CASTREJON. ENTRE LA PUEBLA DE MONTALBAN Y SAN MARTIN DE MONTALBAN.

GOBIERNO DE ESPAÑA | MINISTERIO PARA LA TRANSICIÓN ECOLÓGICA Y EL RETO DEMOGRÁFICO | CONFEDERACIÓN HIDROGRÁFICA DEL TAJO, O.A.

Estaciones de control

Red CEMAS

Código UE:	TA00073
Nombre:	BARGAS - GUADARRAMA
Código:	TA62906004

Estación de control

Localización de la estación

Cauce:	RÍO GUADARRAMA	**Coordenadas UTM del punto de muestreo (ETRS89, huso 30)**	
Municipio:	Bargas	UTM X:	411552
Provincia:	Toledo	UTM Y:	4427537
CC.AA:	Castilla - La Mancha	Huso:	30

Tipo de control: Control Operativo

Masa de agua

Tipología:	R-T15: EJES MEDITERRÁNEO-CONTINENTALES POCO MINERALIZADOS
Código de masa:	ES030MSPF0401010
Nombre:	Río Guadarrama desde Bargas hasta Río Tajo

Fotografía de la estación:

Mapa de situación:

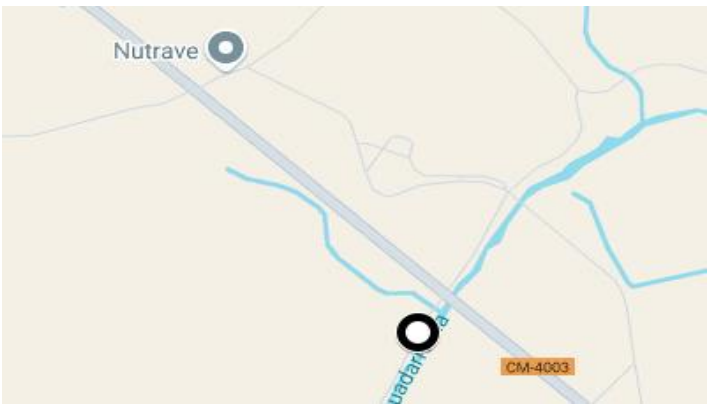

Croquis de acceso:

Información de acceso:

ESTACION DE AFORO 102. CARRETERA TO-4112-V DE YUNCLILLOS HACIA BARGAS, ANTES DE ENTRAR A LA CARRETERA CM-4003 COGER EL CAMINO A LA DERECHA Y CONTINUAR HASTA EL PUNTO

GOBIERNO DE ESPAÑA | MINISTERIO PARA LA TRANSICIÓN ECOLÓGICA Y EL RETO DEMOGRÁFICO | CONFEDERACIÓN HIDROGRÁFICA DEL TAJO, O.A.

Estaciones de control

Red CEMAS

Código UE:	TA00292
Nombre:	VILLAMIEL DE TOLEDO - RENALES
Código:	TA62906006

Estación de control

Localización de la estación

Cauce:	ARROYO DE RENALES	**Coordenadas UTM del punto de muestreo (ETRS89, huso 30)**	
Municipio:	Villamiel de Toledo	UTM X:	403810
Provincia:	Toledo	UTM Y:	4426123
CC.AA:	Castilla - La Mancha	Huso:	30

Tipo de control: Control Operativo

Masa de agua

Tipología:	R-T01: RÍOS DE LLANURAS SILÍCEAS DEL TAJO Y GUADIANA
Código de masa:	ES030MSPF0406010
Nombre:	Arroyo de Renales hasta Río Guadarrama

Fotografía de la estación:

Mapa de situación:

Croquis de acceso:

Información de acceso:

DESDE VILLAMIEL DE TOLEDO DIRECCION URB. SAN SEBASTIAN POR LA TO-4411-V. ANTES DE LLEGAR A LA URBANIZACION, EL PUENTE QUE CRUZA EL CAUCE . EL PUNTO DE MUESTREO SE LOCALIZA AGUAS ARRIBA DEL PUENTE.

GOBIERNO DE ESPAÑA | MINISTERIO PARA LA TRANSICIÓN ECOLÓGICA Y EL RETO DEMOGRÁFICO | CONFEDERACIÓN HIDROGRÁFICA DEL TAJO, O.A.

Estaciones de control

Red CEMAS

Código UE:	TA00099
Nombre:	ARANJUEZ - ALGODOR
Código:	TA62908001

Estación de control

Localización de la estación

Cauce:	RÍO ALGODOR	**Coordenadas UTM del punto de muestreo (ETRS89, huso 30)**	
Municipio:	Aranjuez	UTM X:	425719
Provincia:	Madrid	UTM Y:	4417955
CC.AA:	Madrid, Comunidad de	Huso:	30

Tipo de control: Control Operativo

Masa de agua

Tipología:	R-T05: RÍOS MANCHEGOS
Código de masa:	ES030MSPF0622021
Nombre:	Río Algodor desde Embalse de El Castro hasta Río Tajo

Fotografía de la estación:

Mapa de situación:

Croquis de acceso:

Información de acceso:

ESTACION DE AFORO 230. CARRETERA CM-4006 DE VILLASEQUILLA HACIA MOCEJÓN, TOMAR EL DESVÍO HACÍA LA IZQUIERDA POR LA CARRETERA N-400, TOMAR EL DESVÍO A LA DERECHA Y CONTINUAR HASTA EL PUNTO

GOBIERNO DE ESPAÑA | MINISTERIO PARA LA TRANSICIÓN ECOLÓGICA Y EL RETO DEMOGRÁFICO | CONFEDERACIÓN HIDROGRÁFICA DEL TAJO, O.A.

Estaciones de control

Red CEMAS

Código UE:	TA00091
Nombre:	MOCEJÓN - TAJO
Código:	TA62908002

Estación de control

Localización de la estación

Cauce:	RÍO TAJO	**Coordenadas UTM del punto de muestreo (ETRS89, huso 30)**	
Municipio:	Mocejón	UTM X:	425450
Provincia:	Toledo	UTM Y:	4419519
CC.AA:	Castilla - La Mancha	Huso:	30

Tipo de control: Control Operativo

Masa de agua

Tipología:	R-T17: GRANDES EJES EN AMBIENTE MEDITERRÁNEO
Código de masa:	ES030MSPF0608221
Nombre:	Río Tajo desde confluencia con Arroyo de Guatén hasta Toledo

Fotografía de la estación:

Mapa de situación:

Croquis de acceso:

Información de acceso:

SE ACCEDE DESDE LA RONDA DE CIRCUNVALACION.
PUNTO CERCANO AL PPM Y CENTRAL ELECTRICA.
ESTACION SAICA.

GOBIERNO DE ESPAÑA | MINISTERIO PARA LA TRANSICIÓN ECOLÓGICA Y EL RETO DEMOGRÁFICO | CONFEDERACIÓN HIDROGRÁFICA DEL TAJO, O.A.

Estaciones de control

Red CEMAS

Código UE:	TA00092
Nombre:	TOLEDO 1 - TAJO
Código:	TA62908003

Estación de control

Localización de la estación

Cauce:	RÍO TAJO	**Coordenadas UTM del punto de muestreo (ETRS89, huso 30)**	
Municipio:	Toledo	UTM X:	413267
Provincia:	Toledo	UTM Y:	4413772
CC.AA:	Castilla - La Mancha	Huso:	30

Tipo de control: Control Operativo

Masa de agua

Tipología:	R-T17: GRANDES EJES EN AMBIENTE MEDITERRÁNEO
Código de masa:	ES030MSPF0608221
Nombre:	Río Tajo desde confluencia con Arroyo de Guatén hasta Toledo

Fotografía de la estación:

Mapa de situación:

Croquis de acceso:

Información de acceso:

DESDE TOLEDO, POR LA AVENIDA GRAL. VILLALBA, DESPUÉS TOMAR LA AVENIDA DE CASTILLA LA MANCHA Y EN LA ROTONDA TOMAR EL CAMINO HACIA EL PUNTO

GOBIERNO DE ESPAÑA | MINISTERIO PARA LA TRANSICIÓN ECOLÓGICA Y EL RETO DEMOGRÁFICO | CONFEDERACIÓN HIDROGRÁFICA DEL TAJO, O.A.

Estaciones de control

Red CEMAS

Código UE:	TA00291
Nombre:	TOLEDO 2 - TAJO
Código:	TA62908005

Estación de control

Localización de la estación

Cauce:	RÍO TAJO	**Coordenadas UTM del punto de muestreo (ETRS89, huso 30)**	
Municipio:	Toledo	UTM X:	411373
Provincia:	Toledo	UTM Y:	4412592
CC.AA:	Castilla - La Mancha	Huso:	30

Tipo de control: Control Operativo

Masa de agua

Tipología:	R-T17: GRANDES EJES EN AMBIENTE MEDITERRÁNEO
Código de masa:	ES030MSPF0607021
Nombre:	Río Tajo en Toledo hasta Río Guadarrama

Fotografía de la estación:

Mapa de situación:

Croquis de acceso:

Información de acceso:

DESDE TOLEDO, CM-4013DIRECCION ARGES, UNA VEZ CRUZADO EL RIO TAJO ANTES DE COGER ESTA CARRETERA. EL PUNTO DE MUESTREO SE LOCALIZA AGUAS ABAJO DEL PUENTE. PARA ACCEDER, UNA VEZ CRUZADO EL PUENTE, COGER CARRETERA A LA DERECHA Y A 200M CAMINO QUE SALE A LA D

GOBIERNO DE ESPAÑA | MINISTERIO PARA LA TRANSICIÓN ECOLÓGICA Y EL RETO DEMOGRÁFICO | CONFEDERACIÓN HIDROGRÁFICA DEL TAJO, O.A.

Estaciones de control

Red CEMAS

Código UE:	TA00370
Nombre:	TOLEDO - GUAZALETE
Código:	TA62908006

Estación de control

Localización de la estación

Cauce:	ARROYO DE GUAZALETE	**Coordenadas UTM del punto de muestreo (ETRS89, huso 30)**	
Municipio:	Toledo	UTM X:	422204
Provincia:	Toledo	UTM Y:	4417438
CC.AA:	Castilla - La Mancha	Huso:	30

Tipo de control: Control Operativo; Control de Investigación

Masa de agua

Tipología:	R-T05: RÍOS MANCHEGOS
Código de masa:	ES030MSPF0608110
Nombre:	Arroyo de Guazalete

Fotografía de la estación:

Mapa de situación:

Croquis de acceso:

Información de acceso:

SALIENDO DE SANTA MARÍA DE BENQUERENCIA POR LA N-400, TRANSCURRIDO 1,5 KM TOMAMOS UN CAMINO QUE SALE A LA IZQUIERDA, CRUZAMOS LAS VÍAS DEL TREN POR EL PUENTE Y LLEGAMOS A UNA FINCA PARTICULAR QUE ESTA ABIERTA. LA RECORREMOS PARA LEGAR AL PUNTO DE MUESTREO

GOBIERNO DE ESPAÑA | MINISTERIO PARA LA TRANSICIÓN ECOLÓGICA Y EL RETO DEMOGRÁFICO | CONFEDERACIÓN HIDROGRÁFICA DEL TAJO, O.A.

Estaciones de control

Red CEMAS

Código UE:	TA00024
Nombre:	VILLASECA - GUATÉN
Código:	TA63002001

Estación de control

Localización de la estación

Cauce:	ARROYO GUATÉN	**Coordenadas UTM del punto de muestreo (ETRS89, huso 30)**	
Municipio:	Villaseca de la Sagra	UTM X:	429046
Provincia:	Toledo	UTM Y:	4423151
CC.AA:	Castilla - La Mancha	Huso:	30

Tipo de control: Control Operativo

Masa de agua

Tipología:	R-T05: RÍOS MANCHEGOS
Código de masa:	ES030MSPF0628021
Nombre:	Arroyo de Guatén y Arroyo de Gansarinos

Fotografía de la estación:

Mapa de situación:

Croquis de acceso:

Información de acceso:

ESTACION DE AFORO Nº 232. CARRETERA CM-4001 DE AÑOVER A VILLASECA DE LA SAGRA EN EL PK.20,500. UBICADA A LA DERECHA.

GOBIERNO DE ESPAÑA | MINISTERIO PARA LA TRANSICIÓN ECOLÓGICA Y EL RETO DEMOGRÁFICO | CONFEDERACIÓN HIDROGRÁFICA DEL TAJO, O.A.

Estaciones de control

Red CEMAS

Código UE:	TA00098
Nombre:	VILLASEQUILLA - MARTINROMÁN
Código:	TA63008002

Estación de control

Localización de la estación

Cauce:	ARROYO DE MARTÍN ROMÁN	**Coordenadas UTM del punto de muestreo (ETRS89, huso 30)**	
Municipio:	Villasequilla	UTM X:	437555
Provincia:	Toledo	UTM Y:	4414545
CC.AA:	Castilla - La Mancha	Huso:	30

Tipo de control: Control Operativo

Masa de agua

Tipología:	R-T13: RÍOS MEDITERRÁNEOS MUY MINERALIZADOS
Código de masa:	ES030MSPF0627110
Nombre:	Arroyo de Martín Román desde los Saladares de Villasequilla hasta Río Tajo

Fotografía de la estación:

Mapa de situación:

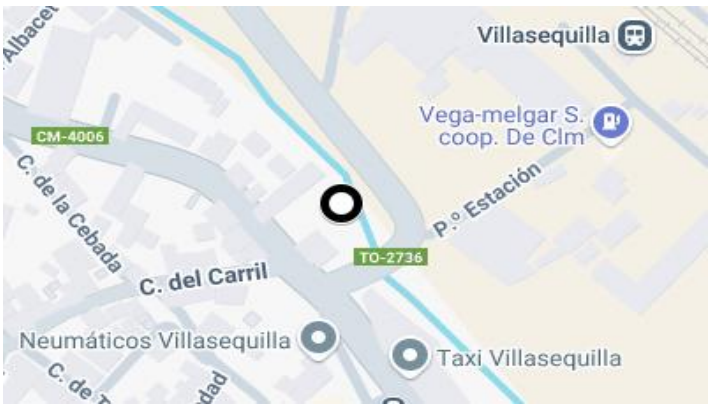

Croquis de acceso:

Información de acceso:

ESTACION DE AFORO 164. CARRETERA CM-4006 QUE PASA POR VILLASEQUILLA, DETRÁS DE LA ESTACIÓN DE TRENES

GOBIERNO DE ESPAÑA | MINISTERIO PARA LA TRANSICIÓN ECOLÓGICA Y EL RETO DEMOGRÁFICO | CONFEDERACIÓN HIDROGRÁFICA DEL TAJO, O.A.

Estaciones de control

Red CEMAS

Código UE:	TA00375
Nombre:	HUERTA DE VALDECARÁBANOS - MARTÍN ROMÁN
Código:	TA63008003

Estación de control

Localización de la estación

Cauce:	ARROYO DE MARTÍN ROMÁN	**Coordenadas UTM del punto de muestreo (ETRS89, huso 30)**	
Municipio:	Huerta de Valdecarábanos	UTM X:	447218
Provincia:	Toledo	UTM Y:	4409524
CC.AA:	Castilla - La Mancha	Huso:	30

Tipo de control: Control Operativo; Control de Investigación

Masa de agua

Tipología:	R-T13: RÍOS MEDITERRÁNEOS MUY MINERALIZADOS
Código de masa:	ES030MSPF0627210
Nombre:	Arroyo de Martín Román hasta Arroyo de la Madre

Fotografía de la estación:

Mapa de situación:

Croquis de acceso:

Información de acceso:

ENTRADA A PUNTO DESDE CARRETERA CM-4005 EN EL KM 21 SE COGERÁ EL CAMINO DE LA IZQUIERDA VINIENDO DESDE HUERTA DE VALDECARÁBANOS, SEGUIREMOS LA PISTA 2,3KM HASTA UN CRUCE DE CAMINOS, DONDE SEGUIREMOS EL CAMINO DE LA IZQUIERDA QUE BAJA HACIA EL RÍO. A 400M

GOBIERNO DE ESPAÑA | MINISTERIO PARA LA TRANSICIÓN ECOLÓGICA Y EL RETO DEMOGRÁFICO | CONFEDERACIÓN HIDROGRÁFICA DEL TAJO, O.A.

Estaciones de control

Red CEMAS

Código UE:	TA00147
Nombre:	ALCÁNTARA - ERJAS
Código:	TA64812003

Estación de control

Localización de la estación

Cauce:	RÍO ERJAS	**Coordenadas UTM del punto de muestreo (ETRS89, huso 30)**	
Municipio:	Alcántara	UTM X:	159179
Provincia:	Cáceres	UTM Y:	4415067
CC.AA:	Extremadura	Huso:	30

Tipo de control: Control de Vigilancia

Masa de agua

Tipología:	R-T08: RÍOS DE LA BAJA MONTAÑA MEDITERRÁNEA SILÍCEA
Código de masa:	ES030MSPF1007010
Nombre:	Río Erjas desde Arroyo del Corral de los Garbanzos hasta Ribeira do Enchacana -PT-

Fotografía de la estación:

Mapa de situación:

Croquis de acceso:

Información de acceso:

CARRETERA EX-207 DE PIEDRAS ALBAS HASTA SEGURA, PORTUGAL, CONTINUAR HASTA EL PUENTE ROMANO DE SEGURA

GOBIERNO DE ESPAÑA | MINISTERIO PARA LA TRANSICIÓN ECOLÓGICA Y EL RETO DEMOGRÁFICO | CONFEDERACIÓN HIDROGRÁFICA DEL TAJO, O.A.

Estaciones de control

Red CEMAS

Código UE:	TA00140
Nombre:	E. ALCÁNTARA II - TAJO
Código:	TA64812005

Estación de control

Localización de la estación

Cauce:	RÍO TAJO	**Coordenadas UTM del punto de muestreo (ETRS89, huso 30)**	
Municipio:	Alcántara	UTM X:	167345
Provincia:	Cáceres	UTM Y:	4404835
CC.AA:	Extremadura	Huso:	30

Tipo de control: Control Operativo

Masa de agua

Tipología:	E-T06: MONOMÍCTICO, SILÍCEO DE ZONAS NO HÚMEDAS, PERTENECIENTES A TRAMOS BAJOS DE LOS EJES PRINCIPALES
Código de masa:	ES030MSPF1002020
Nombre:	Embalse de Alcántara

Fotografía de la estación:

Mapa de situación:

Croquis de acceso:

Información de acceso:

DESDE ALCANTARA HACIA EL EMBALSE DE JOSÉ MARÍA DE ORIOL, POR LA CARRETERA CC-315, CONTINUAR POR EL CAMINO A LA IZQUIERDA Y CONTINUAR HASTA EL PUNTO

GOBIERNO DE ESPAÑA | MINISTERIO PARA LA TRANSICIÓN ECOLÓGICA Y EL RETO DEMOGRÁFICO | CONFEDERACIÓN HIDROGRÁFICA DEL TAJO, O.A.

Estaciones de control

Red CEMAS

Código UE:	TA00329
Nombre:	ALCÁNTARA 2 - ERJAS
Código:	TA64812006

Estación de control

Localización de la estación

Cauce:	RÍO ERJAS	**Coordenadas UTM del punto de muestreo (ETRS89, huso 30)**	
Municipio:	Alcántara	UTM X:	156667
Provincia:	Cáceres	UTM Y:	4402443
CC.AA:	Extremadura	Huso:	30

Tipo de control: Control de Vigilancia

Masa de agua

Tipología:	R-T08: RÍOS DE LA BAJA MONTAÑA MEDITERRÁNEA SILÍCEA
Código de masa:	ES030MSPF1006010
Nombre:	Río Erjas desde Ribeira do Enchacana hasta Embalse de Cedillo -PT-

Fotografía de la estación:

Mapa de situación:

Croquis de acceso:

Información de acceso:

DESDE EL PUEBLO DE ESTORNINOS, TOMAMOS LA CARRETE DIRECCIÓN OESTE HASTA UTM 159275/4402850 (HUSO 30) DONDE TOMAMOS EL CAMINO QUE SALE A MANO DERECHA Y QUE NOS CONDUCE HASTA EL PUNTO DE MUESTREO.

GOBIERNO DE ESPAÑA | MINISTERIO PARA LA TRANSICIÓN ECOLÓGICA Y EL RETO DEMOGRÁFICO | CONFEDERACIÓN HIDROGRÁFICA DEL TAJO, O.A.

Estaciones de control

Red CEMAS

Código UE:	TA00413
Nombre:	ALCÁNTARA - CORREDOR
Código:	TA64812007

Estación de control

Localización de la estación

Cauce:	ARROYO CORREDOR	**Coordenadas UTM del punto de muestreo (ETRS89, huso 30)**	
Municipio:	Alcántara	UTM X:	169039
Provincia:	Cáceres	UTM Y:	4403423
CC.AA:	Extremadura	Huso:	30

Tipo de control: Control Operativo; Control de Investigación

Masa de agua

Tipología:	R-T01: RÍOS DE LLANURAS SILÍCEAS DEL TAJO Y GUADIANA
Código de masa:	ES030MSPF1064010
Nombre:	Arroyo Corredor

Fotografía de la estación:

Mapa de situación:

Croquis de acceso:

Información de acceso:

ENTRADA A PUNTO DESDE CARRETERA CC-113 A 1,5KM DE ALCÁNTARA DONDE SALE UN CAMINO A LA DERECHA HACIA EL PUENTE VIEJO DONDE APARCAREMOS PARA ACCEDER AL PUNTO DEL RÍO.

GOBIERNO DE ESPAÑA | MINISTERIO PARA LA TRANSICIÓN ECOLÓGICA Y EL RETO DEMOGRÁFICO | CONFEDERACIÓN HIDROGRÁFICA DEL TAJO, O.A.

Estaciones de control

Red CEMAS

Código UE:	TA00414
Nombre:	ALCÁNTARA - JARTÍN
Código:	TA64812008

Estación de control

Localización de la estación

Cauce:	RÍO JARTÍN	**Coordenadas UTM del punto de muestreo (ETRS89, huso 30)**	
Municipio:	Alcántara	UTM X:	163555
Provincia:	Cáceres	UTM Y:	4399355
CC.AA:	Extremadura	Huso:	30

Tipo de control: Control Operativo; Control de Investigación

Masa de agua

Tipología:	R-T01: RÍOS DE LLANURAS SILÍCEAS DEL TAJO Y GUADIANA
Código de masa:	ES030MSPF1065010
Nombre:	Río Jartín desde Embalse Alcántara I hasta Embalse de Cedillo

Fotografía de la estación:

Mapa de situación:

Croquis de acceso:

Información de acceso:

ENTRADA A PUNTO DESDE CARRETERA EX-117 KM 23,4, VINIENDO DESDE ALCÁNTARA COGEREMOS EL CAMINO DE LA DERECHA, EL CUAL SEGUIREMOS DURANTE ALGO MÁS DE 4KM HASTA LLEGAR UNA CANCILLA SIN CANDADO. SI EL TERRENO ESTÁ SECO COGEREMOS EL CAMINO DE LA DERECHA DURANTE

GOBIERNO DE ESPAÑA | MINISTERIO PARA LA TRANSICIÓN ECOLÓGICA Y EL RETO DEMOGRÁFICO | CONFEDERACIÓN HIDROGRÁFICA DEL TAJO, O.A.

Estaciones de control

Red CEMAS

Código UE:	TA00258
Nombre:	ACEHÚCHE - FRESNEDOSA
Código:	TA64912001

Estación de control

Localización de la estación

Cauce:	RIVERA FRESNEDOSA	**Coordenadas UTM del punto de muestreo (ETRS89, huso 30)**	
Municipio:	Acehúche	UTM X:	186042
Provincia:	Cáceres	UTM Y:	4413176
CC.AA:	Extremadura	Huso:	30

Tipo de control: Control Operativo

Masa de agua

Tipología:	R-T01: RÍOS DE LLANURAS SILÍCEAS DEL TAJO Y GUADIANA
Código de masa:	ES030MSPF1012021
Nombre:	Rivera Fresnedosa desde Embalse de Portaje hasta Embalse de Alcántara

Fotografía de la estación:

Mapa de situación:

Croquis de acceso:

Información de acceso:

CARRETERA EX-372 DE ACEHUCHE HACIA CECLAVIN. PREVIO A CRUZAR LA RIVERA FRESNEDOSA, TOMAR EL DESVÍO A LA DERECHA Y CONTINUAR HASTA EL PUNTO

GOBIERNO DE ESPAÑA | MINISTERIO PARA LA TRANSICIÓN ECOLÓGICA Y EL RETO DEMOGRÁFICO | CONFEDERACIÓN HIDROGRÁFICA DEL TAJO, O.A.

Estaciones de control

Red CEMAS

Código UE:	TA00412
Nombre:	MATA DE ALCÁNTARA - MATA
Código:	TA64912002

Estación de control

Localización de la estación

Cauce:	RIVERA DE LA MATA	**Coordenadas UTM del punto de muestreo (ETRS89, huso 30)**	
Municipio:	Mata de Alcántara	UTM X:	176629
Provincia:	Cáceres	UTM Y:	4403909
CC.AA:	Extremadura	Huso:	30

Tipo de control: Control Operativo; Control de Investigación

Masa de agua

Tipología:	R-T01: RÍOS DE LLANURAS SILÍCEAS DEL TAJO Y GUADIANA
Código de masa:	ES030MSPF1063010
Nombre:	Rivera de la Mata

Fotografía de la estación:

Mapa de situación:

Croquis de acceso:

Información de acceso:

ENTRADA A PUNTO DESDE LA MISMA POBLACIÓN DE MATA DE ALCÁNTARA. ACCEDEMOS DESDE LA CALLE DEL CAMPO FRÍO DURANTE 770M HASTA UN CRUCE DE CAMINOS, DONDE SEGUIREMOS LA PISTA DE LA IZQUIERDA DURANTE 2KM DONDE LLEGAREMOS A OTRO CRUCE, COGEREMOS LA PISTA DE LA DE

GOBIERNO DE ESPAÑA | MINISTERIO PARA LA TRANSICIÓN ECOLÓGICA Y EL RETO DEMOGRÁFICO | CONFEDERACIÓN HIDROGRÁFICA DEL TAJO, O.A.

Estaciones de control

Red CEMAS

Código UE:	TA00403
Nombre:	NAVAS DEL MADROÑO - REHANA
Código:	TA64912003

Estación de control

Localización de la estación

Cauce:	ARROYO DE LA REHANA	**Coordenadas UTM del punto de muestreo (ETRS89, huso 30)**	
Municipio:	Navas del Madroño	UTM X:	191305
Provincia:	Cáceres	UTM Y:	4401141
CC.AA:	Extremadura	Huso:	30

Tipo de control: Control Operativo; Control de Investigación

Masa de agua

Tipología:	R-T01: RÍOS DE LLANURAS SILÍCEAS DEL TAJO Y GUADIANA
Código de masa:	ES030MSPF1050010
Nombre:	Arroyo de la Rehana

Fotografía de la estación:

Mapa de situación:

Croquis de acceso:

Información de acceso:

ENTRADA A PUNTO DESDE CARRETERA CC-113 A 4,2KM DE LA POBLACIÓN DE GARROVILLAS DE ALCONÉTAR, EL CAMINO SALE A LA IZQUIERDA CRUZANDO UNA ENTRADA DE CONSTRUCCIÓN, BAJAREMOS 170M HASTA EL PUNTO EN EL RÍO.

GOBIERNO DE ESPAÑA | MINISTERIO PARA LA TRANSICIÓN ECOLÓGICA Y EL RETO DEMOGRÁFICO | CONFEDERACIÓN HIDROGRÁFICA DEL TAJO, O.A.

Estaciones de control

Red CEMAS

Código UE:	TA00404
Nombre:	GARROVILLAS DE ALCONÉTAR - MORISCO
Código:	TA64912004

Estación de control

Localización de la estación

Cauce:	ARROYO DEL MORISCO	**Coordenadas UTM del punto de muestreo (ETRS89, huso 30)**	
Municipio:	Garrovillas de Alconétar	UTM X:	197669
Provincia:	Cáceres	UTM Y:	4400545
CC.AA:	Extremadura	Huso:	30

Tipo de control: Control Operativo; Control de Investigación

Masa de agua

Tipología:	R-T01: RÍOS DE LLANURAS SILÍCEAS DEL TAJO Y GUADIANA
Código de masa:	ES030MSPF1051010
Nombre:	Arroyo del Morisco

Fotografía de la estación:

Mapa de situación:

Croquis de acceso:

Información de acceso:

ENTRADA A PUNTO DESDE CARRETERA EX-302 A 2KM TRAS PASAR LA POBLACIÓN DE GARROVILLAS DE ALCONÉTAR SALE UN CAMINO A LA DERECHA HACIA EL PUENTE ANTIGUO DONDE APARCAREMOS Y LLEGAREMOS AL PUNTO.

GOBIERNO DE ESPAÑA | MINISTERIO PARA LA TRANSICIÓN ECOLÓGICA Y EL RETO DEMOGRÁFICO | CONFEDERACIÓN HIDROGRÁFICA DEL TAJO, O.A.

Estaciones de control

Red CEMAS

Código UE:	TA00405
Nombre:	CAÑAVERAL - PIZARROSO
Código:	TA65012001

Estación de control

Localización de la estación

Cauce:	ARROYO DE PIZARROSO	**Coordenadas UTM del punto de muestreo (ETRS89, huso 30)**	
Municipio:	Cañaveral	UTM X:	210702
Provincia:	Cáceres	UTM Y:	4407554
CC.AA:	Extremadura	Huso:	30

Tipo de control: Control Operativo; Control de Investigación

Masa de agua

Tipología:	R-T01: RÍOS DE LLANURAS SILÍCEAS DEL TAJO Y GUADIANA
Código de masa:	ES030MSPF1052010
Nombre:	Arroyo de Pizarroso

Fotografía de la estación:

Mapa de situación:

Croquis de acceso:

Información de acceso:

ENTRADA A PUNTO DESDE EL POLÍGONO DE CAÑAVERAL, EN UNA PISTA QUE ARRANCA JUNTO AL CENTRO DE BOMBEROS FORESTALES DEL INFOEX DE CAÑAVERAL. SEGUIREMOS LA PISTA DURANTE UN 1,5KM Y NOS DESVIAMOS A OTRA PISTA A LA IZQUIERDA QUE CRUZA BAJO LA AUTOVÍA. SEGUIREMOS

GOBIERNO DE ESPAÑA | MINISTERIO PARA LA TRANSICIÓN ECOLÓGICA Y EL RETO DEMOGRÁFICO | CONFEDERACIÓN HIDROGRÁFICA DEL TAJO, O.A.

Estaciones de control

Red CEMAS

Código UE:	TA00411
Nombre:	CAÑAVERAL - GUADANCIL
Código:	TA65012002

Estación de control

Localización de la estación

Cauce:	ARROYO GUADANCIL	**Coordenadas UTM del punto de muestreo (ETRS89, huso 30)**	
Municipio:	Cañaveral	UTM X:	206126
Provincia:	Cáceres	UTM Y:	4407325
CC.AA:	Extremadura	Huso:	30

Tipo de control: Control Operativo; Control de Investigación

Masa de agua

Tipología:	R-T01: RÍOS DE LLANURAS SILÍCEAS DEL TAJO Y GUADIANA
Código de masa:	ES030MSPF1060010
Nombre:	Arroyo Guadancil

Fotografía de la estación:

Mapa de situación:

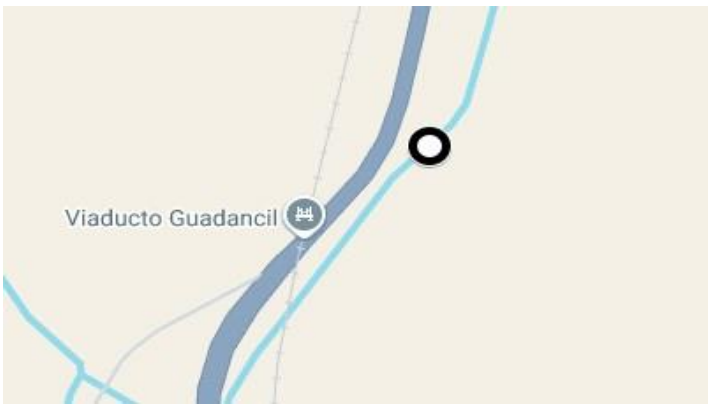

Croquis de acceso:

Información de acceso:

ENTRADA A PUNTO DESDE CARRETERA NACIONAL N-630 EN EL KM 515 DESDE DONDE SALE UN CAMINO QUE DESCIENDE AL RÍO 50M DONDE APARCAREMOS PARA ACCEDER AL PUNTO DEL RÍO.

GOBIERNO DE ESPAÑA | MINISTERIO PARA LA TRANSICIÓN ECOLÓGICA Y EL RETO DEMOGRÁFICO | CONFEDERACIÓN HIDROGRÁFICA DEL TAJO, O.A.

Estaciones de control

Red CEMAS

Código UE:	TA00406
Nombre:	CASAS DE MILLÁN -CASTAÑO
Código:	TA65012003

Estación de control

Localización de la estación

Cauce:	RIVERA DEL CASTAÑO	**Coordenadas UTM del punto de muestreo (ETRS89, huso 30)**	
Municipio:	Casas de Millán	UTM X:	219423
Provincia:	Cáceres	UTM Y:	4410050
CC.AA:	Extremadura	Huso:	30

Tipo de control: Control Operativo; Control de Investigación

Masa de agua

Tipología:	R-T01: RÍOS DE LLANURAS SILÍCEAS DEL TAJO Y GUADIANA
Código de masa:	ES030MSPF1053010
Nombre:	Rivera del Castaño

Fotografía de la estación:

Mapa de situación:

Croquis de acceso:

Información de acceso:

ENTRADA A PUNTO DESDE LA MISMA POBLACIÓN DE CASAS DE MILLÁN EN LA CARRETERA CC-30 QUE CRUZA LA LOCALIDAD, DESDE AHÍ SALE EN LA PISTA HACIA EL SANTUARIO VIRGEN DE TEBAS, TRAS SALIR DE LA POBLACIÓN A 375M DEBEMOS CRUZAR LA VÍA DEL TREN PARA CONTINUAR POR LA

GOBIERNO DE ESPAÑA | MINISTERIO PARA LA TRANSICIÓN ECOLÓGICA Y EL RETO DEMOGRÁFICO | CONFEDERACIÓN HIDROGRÁFICA DEL TAJO, O.A.

Estaciones de control

Red CEMAS

Código UE:	TA00415
Nombre:	SANTIAGO DEL CAMPO - TALAVÁN
Código:	TA65012004

Estación de control

Localización de la estación

Cauce:	ARROYO DE TALAVÁN	**Coordenadas UTM del punto de muestreo (ETRS89, huso 30)**	
Municipio:	Santiago del Campo	UTM X:	207057
Provincia:	Cáceres	UTM Y:	4397736
CC.AA:	Extremadura	Huso:	30

Tipo de control: Control Operativo; Control de Investigación

Masa de agua

Tipología:	R-T01: RÍOS DE LLANURAS SILÍCEAS DEL TAJO Y GUADIANA
Código de masa:	ES030MSPF1070010
Nombre:	Arroyo de Talaván

Fotografía de la estación:

Mapa de situación:

Croquis de acceso:

Información de acceso:

ENTRADA A PUNTO DESDE CARRETERA EX-373 A 850M TRAS SALIR DE LA AUTOVÍA A-66 EN EL CAMINO DE LA IZQUIERDA EN LA FINCA LA SANGRADERA. SEGUIREMOS 2,5KM DE CAMINO HACIA EL PUENTE DEL RÍO QUE CRUZABA LAS FINCAS DE LA ZONA Y DONDE ESTÁ EL PUNTO.

GOBIERNO DE ESPAÑA | MINISTERIO PARA LA TRANSICIÓN ECOLÓGICA Y EL RETO DEMOGRÁFICO | CONFEDERACIÓN HIDROGRÁFICA DEL TAJO, O.A.

Estaciones de control

Red CEMAS

Código UE:	TA00417
Nombre:	GARROVILLAS DE ALCONÉTAR - VILLALUENGO
Código:	TA65012005

Estación de control

Localización de la estación

Cauce:	ARROYO DE VILLALUENGO	**Coordenadas UTM del punto de muestreo (ETRS89, huso 30)**	
Municipio:	Garrovillas de Alconétar	UTM X:	202083
Provincia:	Cáceres	UTM Y:	4397076
CC.AA:	Extremadura	Huso:	30

Tipo de control: Control Operativo; Control de Investigación

Masa de agua

Tipología:	R-T01: RÍOS DE LLANURAS SILÍCEAS DEL TAJO Y GUADIANA
Código de masa:	ES030MSPF1072010
Nombre:	Arroyo de Villaluengo

Fotografía de la estación:

Mapa de situación:

Croquis de acceso:

Información de acceso:

ENTRADA A PUNTO DESDE CARRETERA NACIONAL N-630 EN EL KM 527 DONDE SALE UN CAMINO A LA IZQUIERDA VINIENDO DE GARROVILLAS DE ALCONÉTAR. AL POCO DE COGER EL CAMINO APARCAREMOS EL VEHÍCULO Y DESCENDEREMOS EL RIBERO 225M HASTA LLEGAR AL PUNTO.

GOBIERNO DE ESPAÑA | MINISTERIO PARA LA TRANSICIÓN ECOLÓGICA Y EL RETO DEMOGRÁFICO | CONFEDERACIÓN HIDROGRÁFICA DEL TAJO, O.A.

Estaciones de control

Red CEMAS

Código UE:	TA00144
Nombre:	TORREJÓN EL RUBIO - LA VID
Código:	TA65112002

Estación de control

Localización de la estación

Cauce:	ARROYO DE LA VID	**Coordenadas UTM del punto de muestreo (ETRS89, huso 30)**	
Municipio:	Torrejón el Rubio	UTM X:	240990
Provincia:	Cáceres	UTM Y:	4410290
CC.AA:	Extremadura	Huso:	30

Tipo de control: Control de Vigilancia

Masa de agua

Tipología:	R-T01: RÍOS DE LLANURAS SILÍCEAS DEL TAJO Y GUADIANA
Código de masa:	ES030MSPF1016010
Nombre:	Arroyo de la Vid hasta Embalse de Alcántara

Fotografía de la estación:

Mapa de situación:

Croquis de acceso:

Información de acceso:

ESTACION DE AFORO 276. CARRETERA EX-208 DE VILLAREAL SAN CARLOS HACIA TORREJÓN EL RUBIO, ANTES DE PASAR EL ARROYO DE LA VID TOMAR EL DESVÍO QUE VA AL RÍO

GOBIERNO DE ESPAÑA | MINISTERIO PARA LA TRANSICIÓN ECOLÓGICA Y EL RETO DEMOGRÁFICO | CONFEDERACIÓN HIDROGRÁFICA DEL TAJO, O.A.

Estaciones de control

Red CEMAS

Estación de control

Código UE:	TA00407
Nombre:	TORREJÓN EL RUBIO - PUEBLO
Código:	TA65112003

Localización de la estación

Cauce:	ARROYO DEL PUEBLO	**Coordenadas UTM del punto de muestreo (ETRS89, huso 30)**	
Municipio:	Torrejón el Rubio	UTM X:	240326
Provincia:	Cáceres	UTM Y:	4409945
CC.AA:	Extremadura	Huso:	30

Tipo de control: Control Operativo; Control de Investigación

Masa de agua

Tipología:	R-T01: RÍOS DE LLANURAS SILÍCEAS DEL TAJO Y GUADIANA
Código de masa:	ES030MSPF1054010
Nombre:	Arroyo del Pueblo

Fotografía de la estación:

Mapa de situación:

Croquis de acceso:

Información de acceso:

ENTRADA A PUNTO DESDE CARRETERA EX-208 EN EL KM 34,5 DONDE APARCAREMOS EN UN APARTADERO. DESDE AHÍ DEBEREMOS DESCENDER 500M DE RIBERO HASTA AL PUNTO DEL RÍO.

GOBIERNO DE ESPAÑA | MINISTERIO PARA LA TRANSICIÓN ECOLÓGICA Y EL RETO DEMOGRÁFICO | CONFEDERACIÓN HIDROGRÁFICA DEL TAJO, O.A.

Estaciones de control

Red CEMAS

Código UE:	TA00350
Nombre:	E. ARROCAMPO - ARROCAMPO
Código:	TA65212006

Estación de control

Localización de la estación

Cauce:	ARROYO ARROCAMPO	**Coordenadas UTM del punto de muestreo (ETRS89, huso 30)**	
Municipio:	Almaraz	UTM X:	269004
Provincia:	Cáceres	UTM Y:	4410614
CC.AA:	Extremadura	Huso:	30

Tipo de control: Control Operativo

Masa de agua

Tipología:	E-T10: MONOMÍCTICO, CALCÁREO DE ZONAS NO HÚMEDAS, PERTENECIENTES A RÍOS DE CABECERA Y TRAMOS ALTOS.
Código de masa:	ES030MSPF1018020
Nombre:	Embalse de Almaraz-Arrocampo

Fotografía de la estación:

Mapa de situación:

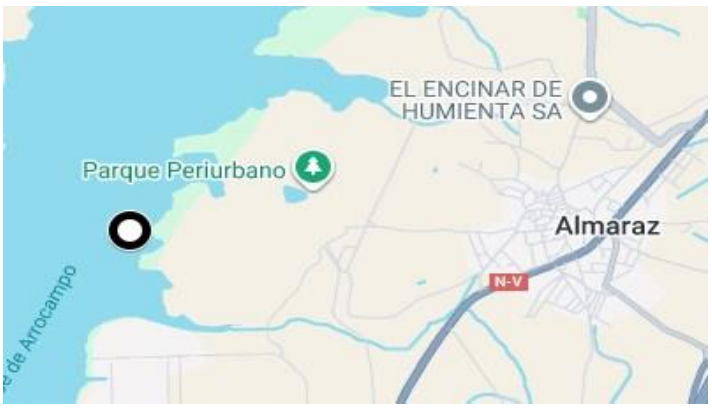

Croquis de acceso:

Información de acceso:

GOBIERNO DE ESPAÑA | MINISTERIO PARA LA TRANSICIÓN ECOLÓGICA Y EL RETO DEMOGRÁFICO | CONFEDERACIÓN HIDROGRÁFICA DEL TAJO, O.A.

Estaciones de control

Red CEMAS

Código UE:	TA00168
Nombre:	JARAICEJO - ALMONTE
Código:	TA65213001

Estación de control

Localización de la estación

Cauce:	RÍO ALMONTE	**Coordenadas UTM del punto de muestreo (ETRS89, huso 30)**	
Municipio:	Jaraicejo	UTM X:	258276
Provincia:	Cáceres	UTM Y:	4392285
CC.AA:	Extremadura	Huso:	30

Tipo de control: Control de Vigilancia

Masa de agua

Tipología:	R-T01: RÍOS DE LLANURAS SILÍCEAS DEL TAJO Y GUADIANA
Código de masa:	ES030MSPF1035010
Nombre:	Río Almonte desde Arroyo del Búho hasta Embalse de Alcántara

Fotografía de la estación:

Mapa de situación:

Croquis de acceso:

Información de acceso:

ANTIGUA N-5 DE JARAICEJO A TRUJILLO, CRUZANDO EL RÍO ALMONTE, TOMAR EL CAMINO A LA DERECHA Y CONTINUAR HASTA EL PUNTO

GOBIERNO DE ESPAÑA | MINISTERIO PARA LA TRANSICIÓN ECOLÓGICA Y EL RETO DEMOGRÁFICO | CONFEDERACIÓN HIDROGRÁFICA DEL TAJO, O.A.

Estaciones de control

Red CEMAS

Código UE:	TA00137
Nombre:	E. VALDECAÑAS 1 - TAJO
Código:	TA65312005

Estación de control

Localización de la estación

Cauce:	RÍO TAJO	**Coordenadas UTM del punto de muestreo (ETRS89, huso 30)**	
Municipio:	Bohonal de Ibor	UTM X:	287532
Provincia:	Cáceres	UTM Y:	4409295
CC.AA:	Extremadura	Huso:	30

Tipo de control: Control Operativo

Masa de agua

Tipología:	E-T12: MONOMÍCTICO, CALCÁREO DE ZONAS NO HÚMEDAS, PERTENECIENTES A TRAMOS BAJOS DE EJES PRINCIPALES.
Código de masa:	ES030MSPF1004020
Nombre:	Embalse de Valdecañas

Fotografía de la estación:

Mapa de situación:

Croquis de acceso:

Información de acceso:

CARRETERA EX-118 DE BOHONAL DE IBOR HACIA PARALEDA DE LA MATA, PREVIO A CRUZAR POR EL EMBALSE DE VALDECAÑAS, TOMAR EL DESVÍO A LA DERECHA DEL TEMPLO ROMANO

GOBIERNO DE ESPAÑA | MINISTERIO PARA LA TRANSICIÓN ECOLÓGICA Y EL RETO DEMOGRÁFICO | CONFEDERACIÓN HIDROGRÁFICA DEL TAJO, O.A.

Estaciones de control

Red CEMAS

Código UE:	TA00256
Nombre:	PERALEDA DE SAN ROMÁN - GUALIJO
Código:	TA65312006

Estación de control

Localización de la estación

Cauce:	RÍO GUALIJO	**Coordenadas UTM del punto de muestreo (ETRS89, huso 30)**	
Municipio:	Peraleda de San Román	UTM X:	292721
Provincia:	Cáceres	UTM Y:	4400508
CC.AA:	Extremadura	Huso:	30

Tipo de control: Control de Vigilancia

Masa de agua

Tipología:	R-T08: RÍOS DE LA BAJA MONTAÑA MEDITERRÁNEA SILÍCEA
Código de masa:	ES030MSPF1021110
Nombre:	Río Gualija hasta Embalse de Valdecañas

Fotografía de la estación:

Mapa de situación:

Croquis de acceso:

Información de acceso:

DESDE PERALEDA DE SAN ROMÁN SALIENDO POR EL CAMINO QUE UNE LA CALLE TRUJILLO Y SAN PEDRO, SEGUIR RECTO HASTA LA BIFURCACIÓN, TOMAR EL CAMINO DE LA DERECHA Y CONTINUAR HASTA EL PUNTO DIRECCIÓN LA IGLESIA DE SAN ROMÁN

GOBIERNO DE ESPAÑA | MINISTERIO PARA LA TRANSICIÓN ECOLÓGICA Y EL RETO DEMOGRÁFICO | CONFEDERACIÓN HIDROGRÁFICA DEL TAJO, O.A.

Estaciones de control

Red CEMAS

Código UE:	TA00409
Nombre:	VALDELACASA DE TAJO - MAZMORRA
Código:	TA65312007

Estación de control

Localización de la estación

Cauce:	ARROYO DE LA MAZMORRA	**Coordenadas UTM del punto de muestreo (ETRS89, huso 30)**	
Municipio:	Valdelacasa de Tajo	UTM X:	300156
Provincia:	Cáceres	UTM Y:	4405458
CC.AA:	Extremadura	Huso:	30

Tipo de control: Control Operativo; Control de Investigación

Masa de agua

Tipología:	R-T08: RÍOS DE LA BAJA MONTAÑA MEDITERRÁNEA SILÍCEA
Código de masa:	ES030MSPF1056010
Nombre:	Arroyo de la Mazmorra

Fotografía de la estación:

Mapa de situación:

Croquis de acceso:

Información de acceso:

EN EL PUEBLO DE GARVÍN SEGUIR POR LA CALLE DEL CEMENTERIO DURANTE 6 KM HASTA LLEGAR A UNA FINCA CON LA PUERTA BLANCA. PASAR LA PUERTA Y COGER EL CAMINO DE LA IZQUIERDA HASTA LLEGAR AL PUNTO.

GOBIERNO DE ESPAÑA | MINISTERIO PARA LA TRANSICIÓN ECOLÓGICA Y EL RETO DEMOGRÁFICO | CONFEDERACIÓN HIDROGRÁFICA DEL TAJO, O.A.

Estaciones de control

Red CEMAS

Código UE:	TA00410
Nombre:	VALDELACASA DE TAJO - PIZARROSO
Código:	TA65312008

Estación de control

Localización de la estación

Cauce:	ARROYO PIZARROSO	**Coordenadas UTM del punto de muestreo (ETRS89, huso 30)**	
Municipio:	Valdelacasa de Tajo	UTM X:	306867
Provincia:	Cáceres	UTM Y:	4401797
CC.AA:	Extremadura	Huso:	30

Tipo de control: Control Operativo; Control de Investigación

Masa de agua

Tipología:	R-T08: RÍOS DE LA BAJA MONTAÑA MEDITERRÁNEA SILÍCEA
Código de masa:	ES030MSPF1057010
Nombre:	Arroyo Pizarroso

Fotografía de la estación:

Mapa de situación:

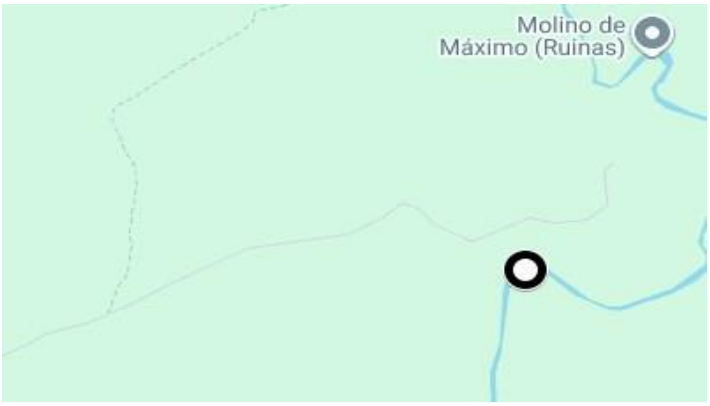

Croquis de acceso:

Información de acceso:

SALIENDO DE VALDELACASA DE TAJO POR LA CALLE BARRACA O SU PARALELA, SEGUIMOS EL CAMINO HASTA LLEGAR AL PUNTO DE MUESTREO.

GOBIERNO DE ESPAÑA | MINISTERIO PARA LA TRANSICIÓN ECOLÓGICA Y EL RETO DEMOGRÁFICO | CONFEDERACIÓN HIDROGRÁFICA DEL TAJO, O.A.

Estaciones de control

Red CEMAS

Código UE:	TA435
Nombre:	VILLAR DEL PEDROSO - PEDROSO
Código:	TA65312009

Estación de control

Localización de la estación

Cauce:		**Coordenadas UTM del punto de muestreo (ETRS89, huso 30)**	
Municipio:	Villar del Pedroso	UTM X:	312311
Provincia:	Cáceres	UTM Y:	4403157
CC.AA:	Extremadura	Huso:	30

Tipo de control: Control de Vigilancia

Masa de agua

Tipología:	R-T08: RÍOS DE LA BAJA MONTAÑA MEDITERRÁNEA SILÍCEA
Código de masa:	ES030MSPF1069010
Nombre:	Arroyo del Pedroso

Fotografía de la estación:

Mapa de situación:



Croquis de acceso:



Información de acceso:

SALIENDO DE EL PUENTE DEL ARZOBISPO EN DIRECCIÓN SUR HACIA VILLAR DE PEDROSO POR LA EX387, TRANSCURRIDOS UNOS 6 KM, ENCONTRAMOS EL PUNTO DE MUESTREO JUSTO EN EL PUNTO DONDE LA CARRETERA CRUZA EL RÍO PEDROSO.

GOBIERNO DE ESPAÑA | MINISTERIO PARA LA TRANSICIÓN ECOLÓGICA Y EL RETO DEMOGRÁFICO | CONFEDERACIÓN HIDROGRÁFICA DEL TAJO, O.A.

Estaciones de control

Red CEMAS

Código UE:	TA00105
Nombre:	ALCAUDETE DE LA JARA 1 - GÉVALO
Código:	TA65408001

Estación de control

Localización de la estación

Cauce:	RÍO GEVALO	**Coordenadas UTM del punto de muestreo (ETRS89, huso 30)**	
Municipio:	Alcaudete de la Jara	UTM X:	339974
Provincia:	Toledo	UTM Y:	4406391
CC.AA:	Castilla - La Mancha	Huso:	30

Tipo de control: Control de Vigilancia

Masa de agua

Tipología:	R-T08: RÍOS DE LA BAJA MONTAÑA MEDITERRÁNEA SILÍCEA
Código de masa:	ES030MSPF0610111
Nombre:	Río Gévalo desde Embalse de La Grajera hasta Embalse de Azután

Fotografía de la estación:

Mapa de situación:

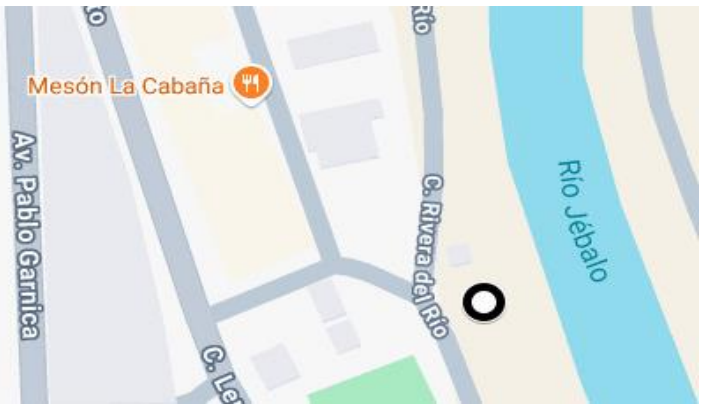

Croquis de acceso:

Información de acceso:

CAPTACION ALCAUDETE. EN ALCAUDETE DE LA JARA POR LA CALLE RIVERA DEL RÍO DELANTE DE UN CENTRO INFANTIL

GOBIERNO DE ESPAÑA | MINISTERIO PARA LA TRANSICIÓN ECOLÓGICA Y EL RETO DEMOGRÁFICO | CONFEDERACIÓN HIDROGRÁFICA DEL TAJO, O.A.

Estaciones de control

Red CEMAS

Código UE:	TA00097
Nombre:	E. AZUTÁN - TAJO
Código:	TA65408002

Estación de control

Localización de la estación

Cauce:	RÍO TAJO	**Coordenadas UTM del punto de muestreo (ETRS89, huso 30)**	
Municipio:	Azután	UTM X:	321245
Provincia:	Toledo	UTM Y:	4404998
CC.AA:	Castilla - La Mancha	Huso:	30

Tipo de control: Control Operativo

Masa de agua

Tipología:	E-T12: MONOMÍCTICO, CALCÁREO DE ZONAS NO HÚMEDAS, PERTENECIENTES A TRAMOS BAJOS DE EJES PRINCIPALES.
Código de masa:	ES030MSPF0601020
Nombre:	Embalse de Azután

Fotografía de la estación:

Mapa de situación:

Croquis de acceso:

Información de acceso:

CARRETERA CM-4104 DE ALDENUEVA DE BARBARROYA HACIA AZUTÁN, GIRAR A LA DERECHA AL LLEGAR A LA ZONA DEL EMBALSE POR LA CARRETERA TO-1194

GOBIERNO DE ESPAÑA | MINISTERIO PARA LA TRANSICIÓN ECOLÓGICA Y EL RETO DEMOGRÁFICO | CONFEDERACIÓN HIDROGRÁFICA DEL TAJO, O.A.

Estaciones de control

Red CEMAS

Código UE:	TA00255
Nombre:	EL PUENTE DEL ARZOBISPO - TAJO
Código:	TA65412001

Estación de control

Localización de la estación

Cauce:	RÍO TAJO	**Coordenadas UTM del punto de muestreo (ETRS89, huso 30)**	
Municipio:	Puente del Arzobispo, El	UTM X:	314311
Provincia:	Toledo	UTM Y:	4407809
CC.AA:	Castilla - La Mancha	Huso:	30

Tipo de control: Control Operativo

Masa de agua

Tipología:	R-T17: GRANDES EJES EN AMBIENTE MEDITERRÁNEO
Código de masa:	ES030MSPF1005021
Nombre:	Río Tajo desde Embalse de Azután hasta Embalse de Valdecañas

Fotografía de la estación:

Mapa de situación:

Croquis de acceso:

Información de acceso:

CARRETERA CM-4100 DE EL PUENTE DEL ARZOBISPO HACIA AZUTÁN, PREVIO A CRUZAR EL PUENTE FORTIFICADO TOMAR EL CAMINO A LA IZQUIERDA Y CONTINUAR HASTA EL PUNTO

GOBIERNO DE ESPAÑA | MINISTERIO PARA LA TRANSICIÓN ECOLÓGICA Y EL RETO DEMOGRÁFICO | CONFEDERACIÓN HIDROGRÁFICA DEL TAJO, O.A.

Estaciones de control

Red CEMAS

Código UE:	TA00229
Nombre:	E. GÉVALO - GÉVALO
Código:	TA65508001

Estación de control

Localización de la estación

Cauce:	RÍO GEVALO	**Coordenadas UTM del punto de muestreo (ETRS89, huso 30)**	
Municipio:	Alcaudete de la Jara	UTM X:	341191
Provincia:	Toledo	UTM Y:	4398218
CC.AA:	Castilla - La Mancha	Huso:	30

Tipo de control: Control de Vigilancia

Masa de agua

Tipología:	E-T04: MONOMÍCTICO, SILÍCEO DE ZONAS HÚMEDAS, PERTENECIENTES A RÍOS DE CABECERA Y TRAMOS ALTOS
Código de masa:	ES030MSPF0611020
Nombre:	Embalse de El Gévalo

Fotografía de la estación:

Mapa de situación:

Croquis de acceso:

Información de acceso:

DESDE LA FRESNEDA POR LA CALLE BUENASBODAS DIRECCIÓN A LA PRESA, EN EL CRUCE TOMAR EL CAMINO DE VILLAREJOS A LA FRESNEDA, CONTINUAR HASTA EL PUNTO

GOBIERNO DE ESPAÑA | MINISTERIO PARA LA TRANSICIÓN ECOLÓGICA Y EL RETO DEMOGRÁFICO | CONFEDERACIÓN HIDROGRÁFICA DEL TAJO, O.A.

Estaciones de control

Red CEMAS

Código UE:	TA00421
Nombre:	E. GRAJERA - GÉVALO
Código:	TA65508003

Estación de control

Localización de la estación

Cauce:	RÍO GEVALO	**Coordenadas UTM del punto de muestreo (ETRS89, huso 30)**	
Municipio:	Alcaudete de la Jara	UTM X:	341333
Provincia:	Toledo	UTM Y:	4404160
CC.AA:	Castilla - La Mancha	Huso:	30

Tipo de control: Control Operativo; Control de Investigación

Masa de agua

Tipología:	E-T04: MONOMÍCTICO, SILÍCEO DE ZONAS HÚMEDAS, PERTENECIENTES A RÍOS DE CABECERA Y TRAMOS ALTOS
Código de masa:	ES030MSPF0610220
Nombre:	Embalse de La Grajera

Fotografía de la estación:

Mapa de situación:

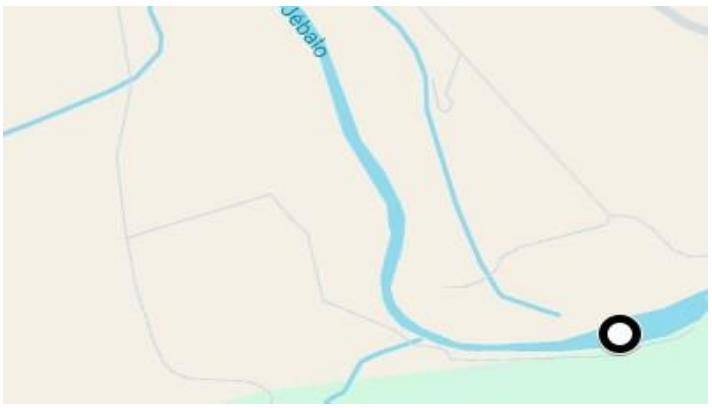

Croquis de acceso:

Información de acceso:

SALIENDO DE ALCAUDETE DE LA JARA POR EL CAMINO AL MOLINO NUEVO, TOMAMOS EL DESVÍO A LA IZQUIERDA QUE NOS ACERCA AL RÍO GÉVALO, DESPUES DE PASAR UNA FINCA PARTICULAR. AVISAR EL DÍA ANTERIOR (PEDRO: 610 46 85 65). EL PUNTO DE MUESTREO SE UBICA EN LA PRESA

GOBIERNO DE ESPAÑA | MINISTERIO PARA LA TRANSICIÓN ECOLÓGICA Y EL RETO DEMOGRÁFICO | CONFEDERACIÓN HIDROGRÁFICA DEL TAJO, O.A.

Estaciones de control

Red CEMAS

Código UE:	TA00372
Nombre:	ALCAUDETE DE LA JARA 2 - GÉVALO
Código:	TA65508004

Estación de control

Localización de la estación

Cauce:	RÍO GEVALO	**Coordenadas UTM del punto de muestreo (ETRS89, huso 30)**	
Municipio:	Alcaudete de la Jara	UTM X:	341924
Provincia:	Toledo	UTM Y:	4401660
CC.AA:	Castilla - La Mancha	Huso:	30

Tipo de control: Control Operativo; Control de Investigación

Masa de agua

Tipología:	R-T08: RÍOS DE LA BAJA MONTAÑA MEDITERRÁNEA SILÍCEA
Código de masa:	ES030MSPF0610311
Nombre:	Río Gévalo desde Embalse del Río Gévalo hasta Embalse de La Grajera

Fotografía de la estación:

Mapa de situación:

Croquis de acceso:

Información de acceso:

DESDE ALCAUDETE DE LA JARA SALE UNA CARRETERA, LA TO-7401 QUE SEGUIMOS HASTA ENCONTRARNOS UN CRUCE DONDE VEMOS A MANO DERECHA LA FINCA BERCIOSA NORTE. JUSTO AL OTRO LADO ESTA EL ACCESO A UN COTO PRIVADO DE CAZA. DEBEMOS LLAMAR PARA QUE NOS FACILITEN EL AC

GOBIERNO DE ESPAÑA | MINISTERIO PARA LA TRANSICIÓN ECOLÓGICA Y EL RETO DEMOGRÁFICO | CONFEDERACIÓN HIDROGRÁFICA DEL TAJO, O.A.

Estaciones de control

Red CEMAS

Código UE:	TA00094
Nombre:	E. CASTREJÓN - TAJO
Código:	TA65608001

Estación de control

Localización de la estación

Cauce:	RÍO TAJO	**Coordenadas UTM del punto de muestreo (ETRS89, huso 30)**	
Municipio:	Puebla de Montalbán, La	UTM X:	389112
Provincia:	Toledo	UTM Y:	4410033
CC.AA:	Castilla - La Mancha	Huso:	30

Tipo de control: Control Operativo

Masa de agua

Tipología:	E-T12: MONOMÍCTICO, CALCÁREO DE ZONAS NO HÚMEDAS, PERTENECIENTES A TRAMOS BAJOS DE EJES PRINCIPALES.
Código de masa:	ES030MSPF0605020
Nombre:	Embalse de Castrejón

Fotografía de la estación:

Mapa de situación:

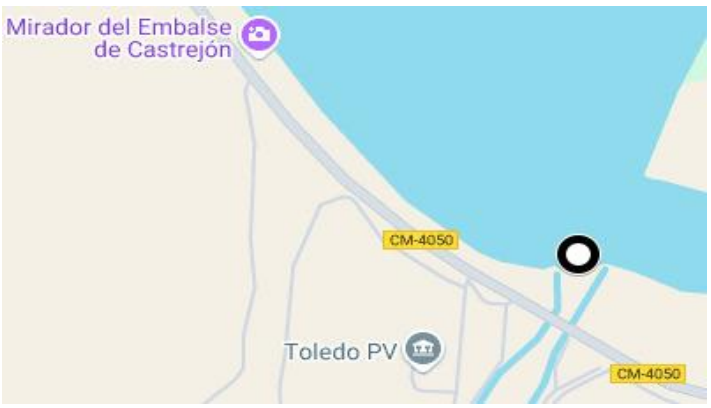

Croquis de acceso:

Información de acceso:

CARRETERA CM-4050 DEPOLAN A BUDUJON A SU PASO POR LA PRESA, DONDE SE ENCUENTRA EL CANAL Y EL PUNTO DE MUESTREO

GOBIERNO DE ESPAÑA | MINISTERIO PARA LA TRANSICIÓN ECOLÓGICA Y EL RETO DEMOGRÁFICO | CONFEDERACIÓN HIDROGRÁFICA DEL TAJO, O.A.

Estaciones de control

Red CEMAS

Código UE:	TA00222
Nombre:	PUEBLA DE MONTALBÁN - TAJO
Código:	TA65608002

Estación de control

Localización de la estación

Cauce:	RÍO TAJO	**Coordenadas UTM del punto de muestreo (ETRS89, huso 30)**	
Municipio:	Puebla de Montalbán, La	UTM X:	379981
Provincia:	Toledo	UTM Y:	4410031
CC.AA:	Castilla - La Mancha	Huso:	30

Tipo de control: Control Operativo

Masa de agua

Tipología:	R-T17: GRANDES EJES EN AMBIENTE MEDITERRÁNEO
Código de masa:	ES030MSPF0604021
Nombre:	Río Tajo aguas abajo del Embalse de Castrejón

Fotografía de la estación:

Mapa de situación:

Croquis de acceso:

Información de acceso:

DE RINCONADA HACIA SAN MARTIN DE MONTALBÁN, POR LA PISTA CORDEL DEL PUENTE DE LA P PREVIO A CRUZAR POR EL ARROYO DEL TORCÓN, TOMAR EL CAMINO A LA IZQUIERDA Y CONTINUAR HASTA EL PUNTO

GOBIERNO DE ESPAÑA | MINISTERIO PARA LA TRANSICIÓN ECOLÓGICA Y EL RETO DEMOGRÁFICO | CONFEDERACIÓN HIDROGRÁFICA DEL TAJO, O.A.

Estaciones de control

Red CEMAS

Código UE:	TA00101
Nombre:	E. GUAJARAZ - GUAJARAZ
Código:	TA65708001

Estación de control

Localización de la estación

Cauce:	RÍO GUAJARAZ	**Coordenadas UTM del punto de muestreo (ETRS89, huso 30)**	
Municipio:	Argés	UTM X:	407199
Provincia:	Toledo	UTM Y:	4405962
CC.AA:	Castilla - La Mancha	Huso:	30

Tipo de control: Control Operativo

Masa de agua

Tipología:	E-T04: MONOMÍCTICO, SILÍCEO DE ZONAS HÚMEDAS, PERTENECIENTES A RÍOS DE CABECERA Y TRAMOS ALTOS
Código de masa:	ES030MSPF0621020
Nombre:	Embalse de El Guajaraz

Fotografía de la estación:

Mapa de situación:

Croquis de acceso:

Información de acceso:

CAPTACION 657/C01. DESDE ARGÉS POR LA CALLE PARAJE PANTANO DEL GUAJARAZ HACIA EL APARCAMIENTO DEL EMBALSE

GOBIERNO DE ESPAÑA | MINISTERIO PARA LA TRANSICIÓN ECOLÓGICA Y EL RETO DEMOGRÁFICO | CONFEDERACIÓN HIDROGRÁFICA DEL TAJO, O.A.

Estaciones de control

Red CEMAS

Código UE:	TA00288
Nombre:	GUADAMUR - GUAJARAZ
Código:	TA65708002

Estación de control

Localización de la estación

Cauce:	ARROYO GUAJARAZ	**Coordenadas UTM del punto de muestreo (ETRS89, huso 30)**	
Municipio:	Guadamur	UTM X:	406386
Provincia:	Toledo	UTM Y:	4408307
CC.AA:	Castilla - La Mancha	Huso:	30

Tipo de control: Control Operativo

Masa de agua

Tipología:	R-T08: RÍOS DE LA BAJA MONTAÑA MEDITERRÁNEA SILÍCEA
Código de masa:	ES030MSPF0620021
Nombre:	Arroyo de Guajaraz desde Embalse del Guajaraz hasta Río Tajo

Fotografía de la estación:

Mapa de situación:

Croquis de acceso:

Información de acceso:

SE ACCEDE PORT CAMINO DE TIERRA DESDE LA CM-401 EN EL KM-8

GOBIERNO DE ESPAÑA | MINISTERIO PARA LA TRANSICIÓN ECOLÓGICA Y EL RETO DEMOGRÁFICO | CONFEDERACIÓN HIDROGRÁFICA DEL TAJO, O.A.

Estaciones de control

Red CEMAS

Código UE:	TA00225
Nombre:	MORA - ALGODOR
Código:	TA65808001

Estación de control

Localización de la estación

Cauce:	RÍO ALGODOR	**Coordenadas UTM del punto de muestreo (ETRS89, huso 30)**	
Municipio:	Mora	UTM X:	439583
Provincia:	Toledo	UTM Y:	4399654
CC.AA:	Castilla - La Mancha	Huso:	30

Tipo de control: Control Operativo

Masa de agua

Tipología:	R-T05: RÍOS MANCHEGOS
Código de masa:	ES030MSPF0624021
Nombre:	Río Algodor desde Embalse de Finisterre hasta Embalse de El Castro

Fotografía de la estación:

Mapa de situación:

Croquis de acceso:

Información de acceso:

CARRETERA CM-4005 DE MORA HACIA HUERTA DE VALDECARÁBANOS, CONTINUAR HASTA EL RÍO ALGODOR DONDE SE ENCUENTRA EL PUNTO DE MUESTREO

GOBIERNO DE ESPAÑA | MINISTERIO PARA LA TRANSICIÓN ECOLÓGICA Y EL RETO DEMOGRÁFICO | CONFEDERACIÓN HIDROGRÁFICA DEL TAJO, O.A.

Estaciones de control

Red CEMAS

Código UE:	TA00226
Nombre:	E. CASTRO - ALGODOR
Código:	TA65808002

Estación de control

Localización de la estación

Cauce:	RÍO ALGODOR	**Coordenadas UTM del punto de muestreo (ETRS89, huso 30)**	
Municipio:	Villamuelas	UTM X:	435562
Provincia:	Toledo	UTM Y:	4406480
CC.AA:	Castilla - La Mancha	Huso:	30

Tipo de control: Control Operativo

Masa de agua

Tipología:	E-T11: MONOMÍCTICO, SILÍCEO DE ZONAS NO HÚMEDAS, PERTENECIENTES A RÍOS DE LA RED PRINCIPAL.
Código de masa:	ES030MSPF0623020
Nombre:	Embalse de El Castro

Fotografía de la estación:

Mapa de situación:

Croquis de acceso:

Información de acceso:

CARRETERA VILLASEQUILLA HACIA VILLAMUELA. AL ENTRAR EN VILLAMUELA, SEGUIR INDICACIONES HASTA EL EMBALSE. SEGUIR CAMINO QUE LLEVA A LA PRESA(2 KM)

GOBIERNO DE ESPAÑA | MINISTERIO PARA LA TRANSICIÓN ECOLÓGICA Y EL RETO DEMOGRÁFICO | CONFEDERACIÓN HIDROGRÁFICA DEL TAJO, O.A.

Estaciones de control

Red CEMAS

Código UE:	TA00349
Nombre:	VILLAREJO DE MONTALBÁN - CEDENA
Código:	TA65808003

Estación de control

Localización de la estación

Cauce:	RÍO CEDENA	**Coordenadas UTM del punto de muestreo (ETRS89, huso 30)**	
Municipio:	Villarejo de Montalbán	UTM X:	365704
Provincia:	Toledo	UTM Y:	4403026
CC.AA:	Castilla - La Mancha	Huso:	30

Tipo de control: Control de Vigilancia

Masa de agua

Tipología:	R-T08: RÍOS DE LA BAJA MONTAÑA MEDITERRÁNEA SILÍCEA
Código de masa:	ES030MSPF0616010
Nombre:	Río Cedena hasta Río Tajo

Fotografía de la estación:

Mapa de situación:

Croquis de acceso:

Información de acceso:

GOBIERNO DE ESPAÑA | MINISTERIO PARA LA TRANSICIÓN ECOLÓGICA Y EL RETO DEMOGRÁFICO | CONFEDERACIÓN HIDROGRÁFICA DEL TAJO, O.A.

Estaciones de control

Red CEMAS

Código UE:	TA00153
Nombre:	E. CEDILLO - TAJO
Código:	TA67514001

Estación de control

Localización de la estación

Cauce:	RÍO TAJO	**Coordenadas UTM del punto de muestreo (ETRS89, huso 30)**	
Municipio:	Cedillo	UTM X:	110595
Provincia:	Cáceres	UTM Y:	4400310
CC.AA:	Extremadura	Huso:	30

Tipo de control: Control Operativo

Masa de agua

Tipología:	E-T06: MONOMÍCTICO, SILÍCEO DE ZONAS NO HÚMEDAS, PERTENECIENTES A TRAMOS BAJOS DE LOS EJES PRINCIPALES
Código de masa:	ES030MSPF1001020
Nombre:	Embalse de Cedillo

Fotografía de la estación:

Mapa de situación:

Croquis de acceso:

Información de acceso:

CARRETERA EX-375 DE CEDILLO HASTA LA PRESA DE CEDILLO, CONTINUAR POR ESA CARRETERA Y SE LLEGA AL PUNTO

GOBIERNO DE ESPAÑA | MINISTERIO PARA LA TRANSICIÓN ECOLÓGICA Y EL RETO DEMOGRÁFICO | CONFEDERACIÓN HIDROGRÁFICA DEL TAJO, O.A.

Estaciones de control

Red CEMAS

Código UE:	TA00156
Nombre:	SANTIAGO DE ALCÁNTARA - AURELA
Código:	TA67514004

Estación de control

Localización de la estación

Cauce:	RIVERA AURELA	**Coordenadas UTM del punto de muestreo (ETRS89, huso 30)**	
Municipio:	Santiago de Alcántara	UTM X:	130902
Provincia:	Cáceres	UTM Y:	4392685
CC.AA:	Extremadura	Huso:	30

Tipo de control: Control de Vigilancia

Masa de agua

Tipología:	R-T08: RÍOS DE LA BAJA MONTAÑA MEDITERRÁNEA SILÍCEA
Código de masa:	ES030MSPF1032010
Nombre:	Rivera Aurela hasta Embalse de Cedillo

Fotografía de la estación:

Mapa de situación:

Croquis de acceso:

Información de acceso:

CARRETERA LOCAL DE SANTIAGO DE ALCANTARA A HERRERA DE ALCANTARA EN EL CRUCE CON EL RIO AURELA

GOBIERNO DE ESPAÑA | MINISTERIO PARA LA TRANSICIÓN ECOLÓGICA Y EL RETO DEMOGRÁFICO | CONFEDERACIÓN HIDROGRÁFICA DEL TAJO, O.A.

Estaciones de control

Red CEMAS

Código UE:	TA00269
Nombre:	VALENCIA DE ALCÁNTARA 2 - ALBURREL
Código:	TA67514005

Estación de control

Localización de la estación

Cauce:	RÍO ALBURREL	**Coordenadas UTM del punto de muestreo (ETRS89, huso 30)**	
Municipio:	Valencia de Alcántara	UTM X:	132134
Provincia:	Cáceres	UTM Y:	4382059
CC.AA:	Extremadura	Huso:	30

Tipo de control: Control Operativo

Masa de agua

Tipología:	R-T08: RÍOS DE LA BAJA MONTAÑA MEDITERRÁNEA SILÍCEA
Código de masa:	ES030MSPF1030010
Nombre:	Río Alburrel desde Rivera Avid hasta Río Sever

Fotografía de la estación:

Mapa de situación:

Croquis de acceso:

Información de acceso:

CARRETERA N-521 DE VALENCIA DE ALCÁNTARA HACIA HERRERA DE ALCÁNTARA, CONTINUAR HASTA TOMAR LA CARRETERA EX-374 QUE ESTÁ A LA IZQUIERDA, PASANDO EL COUTO TOMAR EL CAMINO A LA DERECHA, ES UN COTO DE CAZA, HAY QUE LLAMAR AL AYUNTAMIENTO O ASOCIACIÓN DE CAZAD

GOBIERNO DE ESPAÑA | MINISTERIO PARA LA TRANSICIÓN ECOLÓGICA Y EL RETO DEMOGRÁFICO | CONFEDERACIÓN HIDROGRÁFICA DEL TAJO, O.A.

Estaciones de control

Red CEMAS

Código UE:	TA00326
Nombre:	CEDILLO - SÉVER
Código:	TA67514006

Estación de control

Localización de la estación

Cauce:	RÍO SÉVER	**Coordenadas UTM del punto de muestreo (ETRS89, huso 30)**	
Municipio:	Cedillo	UTM X:	114695
Provincia:	Cáceres	UTM Y:	4391277
CC.AA:	Extremadura	Huso:	30

Tipo de control: Control de Vigilancia

Masa de agua

Tipología:	R-T08: RÍOS DE LA BAJA MONTAÑA MEDITERRÁNEA SILÍCEA
Código de masa:	ES030MSPF1028010
Nombre:	Río Sever desde Ribeiro do Pinheiro hasta Embalse de Cedillo -PT-

Fotografía de la estación:

Mapa de situación:

Croquis de acceso:

Información de acceso:

GOBIERNO DE ESPAÑA | MINISTERIO PARA LA TRANSICIÓN ECOLÓGICA Y EL RETO DEMOGRÁFICO | CONFEDERACIÓN HIDROGRÁFICA DEL TAJO, O.A.

Estaciones de control

Red CEMAS

Código UE:	TA00401
Nombre:	CEDILLO - PUEBLO
Código:	TA67514007

Estación de control

Localización de la estación

Cauce:	REGATO DEL PUEBLO	**Coordenadas UTM del punto de muestreo (ETRS89, huso 30)**	
Municipio:	Cedillo	UTM X:	112742
Provincia:	Cáceres	UTM Y:	4399937
CC.AA:	Extremadura	Huso:	30

Tipo de control: Control Operativo; Control de Investigación

Masa de agua

Tipología:	R-T01: RÍOS DE LLANURAS SILÍCEAS DEL TAJO Y GUADIANA
Código de masa:	ES030MSPF1048010
Nombre:	Regato del Pueblo

Fotografía de la estación:

Mapa de situación:

Croquis de acceso:

Información de acceso:

ENTRADA A PUNTO DESDE CARRETERA EX-375 TRAS PASAR LA POBLACIÓN DE CEDILLO EN EL KM 37,4 SE ENTRA POR UN CAMINO A LA DERECHA QUE PASA JUNTO UNA CONSTRUCCIÓN, SEGUIREMOS EL CAMINO 450M HASTA UN CRUCE DONDE SEGUIREMOS EL CAMINO DE LA IZQUIERDA QUE DESCIENDE

GOBIERNO DE ESPAÑA | MINISTERIO PARA LA TRANSICIÓN ECOLÓGICA Y EL RETO DEMOGRÁFICO | CONFEDERACIÓN HIDROGRÁFICA DEL TAJO, O.A.

Estaciones de control

Red CEMAS

Código UE:	TA00402
Nombre:	CEDILLO - CABRIOSO
Código:	TA67514008

Estación de control

Localización de la estación

Cauce:	REGATO CABRIOSO	**Coordenadas UTM del punto de muestreo (ETRS89, huso 30)**	
Municipio:	Cedillo	UTM X:	119208
Provincia:	Cáceres	UTM Y:	4395912
CC.AA:	Extremadura	Huso:	30

Tipo de control: Control Operativo; Control de Investigación

Masa de agua

Tipología:	R-T01: RÍOS DE LLANURAS SILÍCEAS DEL TAJO Y GUADIANA
Código de masa:	ES030MSPF1049010
Nombre:	Regato Cabrioso

Fotografía de la estación:

Mapa de situación:

Croquis de acceso:

Información de acceso:

ENTRADA A PUNTO DESDE CARRETERA CC-125 KM 4,9 EN LA ENTRADA A LAS INSTALACIONES DE LA PLANTA FOTOVOLTAICA, SEGÚN INFORMAN VAN A CORTAR CON UNA ALAMBRE LA ENTRADA QUE SE VENÍA UTILIZANDO PARA ACCEDER AHORA QUE ESTÁN TERMINANDO LA INSTALACIÓN, POR LO QUE PA

GOBIERNO DE ESPAÑA | MINISTERIO PARA LA TRANSICIÓN ECOLÓGICA Y EL RETO DEMOGRÁFICO | CONFEDERACIÓN HIDROGRÁFICA DEL TAJO, O.A.

Estaciones de control

Red CEMAS

Código UE:	TA00155
Nombre:	MEMBRÍO - SALOR
Código:	TA67614002

Estación de control

Localización de la estación

Cauce:	RÍO SALOR	**Coordenadas UTM del punto de muestreo (ETRS89, huso 30)**	
Municipio:	Membrío	UTM X:	156623
Provincia:	Cáceres	UTM Y:	4388132
CC.AA:	Extremadura	Huso:	30

Tipo de control: Control de Vigilancia

Masa de agua

Tipología:	R-T01: RÍOS DE LLANURAS SILÍCEAS DEL TAJO Y GUADIANA
Código de masa:	ES030MSPF1022110
Nombre:	Río Salor, Rio Jumadiel y Río Zamores hasta Embalse de Cedillo

Fotografía de la estación:

Mapa de situación:

Croquis de acceso:

Información de acceso:

CARRETERA EX-117 DE MEMBRÍO HACIA ALCÁNTARA, TOMAR EL CAMINO DE LA IZQUIERDA QUE APUNTA AL PUENTE VIEJO

GOBIERNO DE ESPAÑA | MINISTERIO PARA LA TRANSICIÓN ECOLÓGICA Y EL RETO DEMOGRÁFICO | CONFEDERACIÓN HIDROGRÁFICA DEL TAJO, O.A.

Estaciones de control

Red CEMAS

Código UE:	TA00327
Nombre:	CARBAJO - CARBAJO
Código:	TA67614003

Estación de control

Localización de la estación

Cauce:	RIVERA DE CARBAJO	**Coordenadas UTM del punto de muestreo (ETRS89, huso 30)**	
Municipio:	Carbajo	UTM X:	143265
Provincia:	Cáceres	UTM Y:	4392165
CC.AA:	Extremadura	Huso:	30

Tipo de control: Control de Vigilancia

Masa de agua

Tipología:	R-T08: RÍOS DE LA BAJA MONTAÑA MEDITERRÁNEA SILÍCEA
Código de masa:	ES030MSPF1033010
Nombre:	Rivera de Carbajo hasta Embalse de Cedillo

Fotografía de la estación:

Mapa de situación:

Croquis de acceso:

Información de acceso:

GOBIERNO DE ESPAÑA | MINISTERIO PARA LA TRANSICIÓN ECOLÓGICA Y EL RETO DEMOGRÁFICO | CONFEDERACIÓN HIDROGRÁFICA DEL TAJO, O.A.

Estaciones de control

Red CEMAS

Código UE:	TA00328
Nombre:	MEMBRÍO - CALATRUCHA
Código:	TA67614004

Estación de control

Localización de la estación

Cauce:	RIVERA DE CALATRUCHA	**Coordenadas UTM del punto de muestreo (ETRS89, huso 30)**	
Municipio:	Membrío	UTM X:	147232
Provincia:	Cáceres	UTM Y:	4395259
CC.AA:	Extremadura	Huso:	30

Tipo de control: Control de Vigilancia

Masa de agua

Tipología:	R-T08: RÍOS DE LA BAJA MONTAÑA MEDITERRÁNEA SILÍCEA
Código de masa:	ES030MSPF1034010
Nombre:	Rivera de Calatrucha hasta Embalse de Cedillo

Fotografía de la estación:

Mapa de situación:

Croquis de acceso:

Información de acceso:

GOBIERNO DE ESPAÑA | MINISTERIO PARA LA TRANSICIÓN ECOLÓGICA Y EL RETO DEMOGRÁFICO | CONFEDERACIÓN HIDROGRÁFICA DEL TAJO, O.A.

Estaciones de control

Red CEMAS

Estación de control

Código UE:	TA00330
Nombre:	E. PETIT I - PANTONES
Código:	TA67714102

Localización de la estación

Cauce:	RÍO PANTONES	**Coordenadas UTM del punto de muestreo (ETRS89, huso 30)**	
Municipio:	Arroyo de la Luz	UTM X:	193674
Provincia:	Cáceres	UTM Y:	4381967
CC.AA:	Extremadura	Huso:	30

Tipo de control: Control Operativo

Masa de agua

Tipología:	E-T04: MONOMÍCTICO, SILÍCEO DE ZONAS HÚMEDAS, PERTENECIENTES A RÍOS DE CABECERA Y TRAMOS ALTOS
Código de masa:	ES030MSPF1043030
Nombre:	Embalse Petit I

Fotografía de la estación:

Mapa de situación:

Croquis de acceso:

Información de acceso:

GOBIERNO DE ESPAÑA | MINISTERIO PARA LA TRANSICIÓN ECOLÓGICA Y EL RETO DEMOGRÁFICO | CONFEDERACIÓN HIDROGRÁFICA DEL TAJO, O.A.

Estaciones de control

Red CEMAS

Código UE:	TA00398
Nombre:	ARROYO DE LA LUZ - PANTONES
Código:	TA67714103

Estación de control

Localización de la estación

Cauce:	RÍO PANTONES	**Coordenadas UTM del punto de muestreo (ETRS89, huso 30)**	
Municipio:	Arroyo de la Luz	UTM X:	193308
Provincia:	Cáceres	UTM Y:	4380912
CC.AA:	Extremadura	Huso:	30

Tipo de control: Control Operativo; Control de Investigación

Masa de agua

Tipología:	R-T01: RÍOS DE LLANURAS SILÍCEAS DEL TAJO Y GUADIANA
Código de masa:	ES030MSPF1045010
Nombre:	Río Pantones

Fotografía de la estación:

Mapa de situación:

Croquis de acceso:

Información de acceso:

ENTRADA A PUNTO DESDE CARRETERA EX-207 EN EL KM 8,8 CERCA DE LA POBLACIÓN DE ARROYO DE LA LUZ. DESDE AQUI SALE UNA PISTA A LA DERECHA, LA SEGUIREMOS 2,3KM HAY UN DESVÍO SEGUIREMOS NUESTRA PISTA QUE SE DESVÍA UN POCO HACIA LA DERECHA A 200M HAY UNA CANCILL

GOBIERNO DE ESPAÑA | MINISTERIO PARA LA TRANSICIÓN ECOLÓGICA Y EL RETO DEMOGRÁFICO | CONFEDERACIÓN HIDROGRÁFICA DEL TAJO, O.A.

Estaciones de control

Red CEMAS

Código UE:	TA00145
Nombre:	E. ALCÁNTARA II - ALMONTE
Código:	TA67812003

Estación de control

Localización de la estación

Cauce:	RÍO ALMONTE	**Coordenadas UTM del punto de muestreo (ETRS89, huso 30)**	
Municipio:	Cáceres	UTM X:	215929
Provincia:	Cáceres	UTM Y:	4387339
CC.AA:	Extremadura	Huso:	30

Tipo de control: Control Operativo

Masa de agua

Tipología:	E-T06: MONOMÍCTICO, SILÍCEO DE ZONAS NO HÚMEDAS, PERTENECIENTES A TRAMOS BAJOS DE LOS EJES PRINCIPALES
Código de masa:	ES030MSPF1002020
Nombre:	Embalse de Alcántara

Fotografía de la estación:

Mapa de situación:

Croquis de acceso:

Información de acceso:

CARRETERA EX-390 DE CÁCERES A TORREJÓN EL RUBIO, PREVIO A CRUZAR EL PUENTE DE DON FRANCISCO, TOMAR EL CAMINO DE LA DERECHA Y CONTINUAR HASTA EL PUNTO

GOBIERNO DE ESPAÑA | MINISTERIO PARA LA TRANSICIÓN ECOLÓGICA Y EL RETO DEMOGRÁFICO | CONFEDERACIÓN HIDROGRÁFICA DEL TAJO, O.A.

Estaciones de control

Red CEMAS

Código UE:	TA00152
Nombre:	CÁCERES 2 - GUADILOBA
Código:	TA67813004

Estación de control

Localización de la estación

Cauce:	RÍO GUADILOBA	**Coordenadas UTM del punto de muestreo (ETRS89, huso 30)**	
Municipio:	Cáceres	UTM X:	212682
Provincia:	Cáceres	UTM Y:	4383176
CC.AA:	Extremadura	Huso:	30

Tipo de control: Control Operativo

Masa de agua

Tipología:	R-T01: RÍOS DE LLANURAS SILÍCEAS DEL TAJO Y GUADIANA
Código de masa:	ES030MSPF1014021
Nombre:	Río Guadiloba desde Arroyo de la Ribera hasta Embalse de Alcántara

Fotografía de la estación:

Mapa de situación:

Croquis de acceso:

Información de acceso:

CARRETERA CC-323 DE CASAR DE CÁCERES HACIA EL PUENTE EN RUINAS DEL MOLINO DE TOPETE, CONTINUAR POR ESA CARRETERA HASTA EL PUNTO

GOBIERNO DE ESPAÑA | MINISTERIO PARA LA TRANSICIÓN ECOLÓGICA Y EL RETO DEMOGRÁFICO | CONFEDERACIÓN HIDROGRÁFICA DEL TAJO, O.A.

Estaciones de control

Red CEMAS

Código UE:	TA00150
Nombre:	SANTA MARTA DE MAGASCA - TAMUJA
Código:	TA67913002

Estación de control

Localización de la estación

Cauce:	RÍO TAMUJA	**Coordenadas UTM del punto de muestreo (ETRS89, huso 30)**	
Municipio:	Santa Marta de Magasca	UTM X:	232050
Provincia:	Cáceres	UTM Y:	4376989
CC.AA:	Extremadura	Huso:	30

Tipo de control: Control de Vigilancia

Masa de agua

Tipología:	R-T01: RÍOS DE LLANURAS SILÍCEAS DEL TAJO Y GUADIANA
Código de masa:	ES030MSPF1038110
Nombre:	Río Tamuja y Arroyo del Mato hasta Embalse de Alcántara II

Fotografía de la estación:

Mapa de situación:

Croquis de acceso:

Información de acceso:

CARRETERA CC-331 DE SANTA MARTA DE MAGASCA HACIA SIERRA DE FUENTES, PREVIO A CRUZAR EL RÍO TAMUJA TOMAR EL DESVÍO A LA IZQUIERDA HACIA LA ESTACIÓN DE AFORO

GOBIERNO DE ESPAÑA | MINISTERIO PARA LA TRANSICIÓN ECOLÓGICA Y EL RETO DEMOGRÁFICO | CONFEDERACIÓN HIDROGRÁFICA DEL TAJO, O.A.

Estaciones de control

Red CEMAS

Código UE:	TA00261
Nombre:	TRUJILLO - TOZO
Código:	TA67913003

Estación de control

Localización de la estación

Cauce:	RÍO TOZO	**Coordenadas UTM del punto de muestreo (ETRS89, huso 30)**	
Municipio:	Trujillo	UTM X:	250194
Provincia:	Cáceres	UTM Y:	4388065
CC.AA:	Extremadura	Huso:	30

Tipo de control: Control Operativo

Masa de agua

Tipología:	R-T01: RÍOS DE LLANURAS SILÍCEAS DEL TAJO Y GUADIANA
Código de masa:	ES030MSPF1037110
Nombre:	Río Tozo hasta Río Almonte

Fotografía de la estación:

Mapa de situación:

Croquis de acceso:

Información de acceso:

CARRETERA EX-208 DE TRUJILLO HACIA TORREJÓN EL RUBIO, CRUZANDO EL RÍO TOZO TOMAR EL ÁREA DE DESCANSO Y CONTINUAR HASTA EL PUNTO

GOBIERNO DE ESPAÑA | MINISTERIO PARA LA TRANSICIÓN ECOLÓGICA Y EL RETO DEMOGRÁFICO | CONFEDERACIÓN HIDROGRÁFICA DEL TAJO, O.A.

Estaciones de control

Red CEMAS

Código UE:	TA00396
Nombre:	TRUJILLO - MARINEJO
Código:	TA67913004

Estación de control

Localización de la estación

Cauce:	RÍO MARINEJO	**Coordenadas UTM del punto de muestreo (ETRS89, huso 30)**	
Municipio:	Trujillo	UTM X:	251146
Provincia:	Cáceres	UTM Y:	4386547
CC.AA:	Extremadura	Huso:	30

Tipo de control: Control Operativo; Control de Investigación

Masa de agua

Tipología:	R-T01: RÍOS DE LLANURAS SILÍCEAS DEL TAJO Y GUADIANA
Código de masa:	ES030MSPF1037210
Nombre:	Río Marinejo hasta Río Tozo

Fotografía de la estación:

Mapa de situación:

Croquis de acceso:

Información de acceso:

ENTRADA A PUNTO DESDE CARRETERA EX-208 EN EL KM 61,7 LLEGANDO DESDE TORREJÓN EL RUBIO SE COGERÁ EL CAMINO DE LA IZQUIERDA HACIA EL RÍO, TIENE UNA CANCILLA, PERO ESTÁ SIEMPRE ABIERTA. SEGUIREMOS EL CAMINO DURANTE 700M HASTA EL PUNTO EN EL RÍO.

GOBIERNO DE ESPAÑA | MINISTERIO PARA LA TRANSICIÓN ECOLÓGICA Y EL RETO DEMOGRÁFICO | CONFEDERACIÓN HIDROGRÁFICA DEL TAJO, O.A.

Estaciones de control

Red CEMAS

Código UE:	TA00348
Nombre:	CABAÑAS DEL CASTILLO - ALMONTE
Código:	TA68013004

Estación de control

Localización de la estación

Cauce:	RÍO ALMONTE	**Coordenadas UTM del punto de muestreo (ETRS89, huso 30)**	
Municipio:	Cabañas del Castillo	UTM X:	283353
Provincia:	Cáceres	UTM Y:	4381996
CC.AA:	Extremadura	Huso:	30

Tipo de control: Control de Vigilancia

Masa de agua

Tipología:	R-T08: RÍOS DE LA BAJA MONTAÑA MEDITERRÁNEA SILÍCEA
Código de masa:	ES030MSPF1036010
Nombre:	Cabecera del Río Almonte

Fotografía de la estación:

Mapa de situación:

Croquis de acceso:

Información de acceso:

GOBIERNO DE ESPAÑA | MINISTERIO PARA LA TRANSICIÓN ECOLÓGICA Y EL RETO DEMOGRÁFICO | CONFEDERACIÓN HIDROGRÁFICA DEL TAJO, O.A.

Estaciones de control

Red CEMAS

Código UE:	TA00142
Nombre:	CASTAÑAR DE IBOR - IBOR
Código:	TA68112005

Estación de control

Localización de la estación

Cauce:	RÍO IBOR	**Coordenadas UTM del punto de muestreo (ETRS89, huso 30)**	
Municipio:	Castañar de Ibor	UTM X:	290168
Provincia:	Cáceres	UTM Y:	4388585
CC.AA:	Extremadura	Huso:	30

Tipo de control: Control de Vigilancia

Masa de agua

Tipología:	R-T08: RÍOS DE LA BAJA MONTAÑA MEDITERRÁNEA SILÍCEA
Código de masa:	ES030MSPF1020110
Nombre:	Río Ibor desde Río Pinarejo

Fotografía de la estación:

Mapa de situación:

Croquis de acceso:

Información de acceso:

CARRETERA EX-386 DE CASTAÑAR DE IBOR HACIA ROBLEDOLLANO, PASADO POR EL PUENTE SOBRE EL RIO IBOR A LA DERECHA, CAMINO DE TIERRA QUE LLEVA AL RIO

GOBIERNO DE ESPAÑA | MINISTERIO PARA LA TRANSICIÓN ECOLÓGICA Y EL RETO DEMOGRÁFICO | CONFEDERACIÓN HIDROGRÁFICA DEL TAJO, O.A.

Estaciones de control

Red CEMAS

Código UE:	TA00393
Nombre:	VILLAR DEL PEDROSO - MESTO
Código:	TA68112006

Estación de control

Localización de la estación

Cauce:	RÍO MESTO	**Coordenadas UTM del punto de muestreo (ETRS89, huso 30)**	
Municipio:	Villar del Pedroso	UTM X:	302543
Provincia:	Cáceres	UTM Y:	4390469
CC.AA:	Extremadura	Huso:	30

Tipo de control: Control de Vigilancia; Control de Investigación

Masa de agua

Tipología:	R-T11: RÍOS DE MONTAÑA MEDITERRÁNEA SILÍCEA
Código de masa:	ES030MSPF1021210
Nombre:	Río Mesto y cabecera del Río Gualija

Fotografía de la estación:

Mapa de situación:

Croquis de acceso:

Información de acceso:

DESDE NAVATRASIERRA SE TOMA LA CC-20.2 DIRECCIÓN OESTE Y PASADOS UNOS METROS DESDE QUE SE CRUZA EL RÍO GUALIJA, SE TOMA EL CAMINO QUE SALE A MANO DERECHA Y QUE NOS LLEVA AL PUNTO DE MUESTREO.

GOBIERNO DE ESPAÑA | MINISTERIO PARA LA TRANSICIÓN ECOLÓGICA Y EL RETO DEMOGRÁFICO | CONFEDERACIÓN HIDROGRÁFICA DEL TAJO, O.A.

Estaciones de control

Red CEMAS

Estación de control

Código UE:	TA00230
Nombre:	LA ESTRELLA - USO
Código:	TA68208001

Localización de la estación

Cauce:	RÍO USO	**Coordenadas UTM del punto de muestreo (ETRS89, huso 30)**	
Municipio:	Estrella, La	UTM X:	325073
Provincia:	Toledo	UTM Y:	4392716
CC.AA:	Castilla - La Mancha	Huso:	30

Tipo de control: Control de Vigilancia

Masa de agua

Tipología:	R-T08: RÍOS DE LA BAJA MONTAÑA MEDITERRÁNEA SILÍCEA
Código de masa:	ES030MSPF0609110
Nombre:	Río Uso desde Embalse Arroyo de San Vicente hasta Embalse de Azután

Fotografía de la estación:

Mapa de situación:

Croquis de acceso:

Información de acceso:

CARRETERA TO-1195 FUENTES HACIA LA NAVA DE RICORMALILLO, CRUZANDO EL RÍO HUSO TOMAR EL CAMINO A LA IZQUIERDA Y CONTINUAR HASTA EL PUNTO

GOBIERNO DE ESPAÑA | MINISTERIO PARA LA TRANSICIÓN ECOLÓGICA Y EL RETO DEMOGRÁFICO | CONFEDERACIÓN HIDROGRÁFICA DEL TAJO, O.A.

Estaciones de control

Red CEMAS

Código UE:	TA00338
Nombre:	ROBLEDO DEL MAZO - GÉVALO
Código:	TA68208002

Estación de control

Localización de la estación

Cauce:	RÍO GEVALO	**Coordenadas UTM del punto de muestreo (ETRS89, huso 30)**	
Municipio:	Robledo del Mazo	UTM X:	338379
Provincia:	Toledo	UTM Y:	4385945
CC.AA:	Castilla - La Mancha	Huso:	30

Tipo de control: Control de Vigilancia

Masa de agua

Tipología:	R-T08: RÍOS DE LA BAJA MONTAÑA MEDITERRÁNEA SILÍCEA
Código de masa:	ES030MSPF0612010
Nombre:	Río Gévalo hasta Embalse de El Gévalo

Fotografía de la estación:

Mapa de situación:

Croquis de acceso:

Información de acceso:

GOBIERNO DE ESPAÑA | MINISTERIO PARA LA TRANSICIÓN ECOLÓGICA Y EL RETO DEMOGRÁFICO | CONFEDERACIÓN HIDROGRÁFICA DEL TAJO, O.A.

Estaciones de control

Red CEMAS

Código UE:	TA00371
Nombre:	SEVILLEJA DE LA JARA - SAN VICENTE
Código:	TA68208003

Estación de control

Localización de la estación

Cauce:	ARROYO DE SAN VICENTE	**Coordenadas UTM del punto de muestreo (ETRS89, huso 30)**	
Municipio:	Sevilleja de la Jara	UTM X:	327860
Provincia:	Toledo	UTM Y:	4381425
CC.AA:	Castilla - La Mancha	Huso:	30

Tipo de control: Control Operativo; Control de Investigación

Masa de agua

Tipología:	R-T08: RÍOS DE LA BAJA MONTAÑA MEDITERRÁNEA SILÍCEA
Código de masa:	ES030MSPF0609310
Nombre:	Río Uso desde Arroyo de San Vicente hasta Embalse de Arroyo de San Vicente

Fotografía de la estación:

Mapa de situación:

Croquis de acceso:

Información de acceso:

DESDE GARGANTILLA HASTA EL APEADERO DE CAMPILLO - SEVILLEJA POR LA VIA VERDE DE LA JARA, JUSTO ANTES DE LLEGAR AL APEADERO HAY QUE UN PUENTE SOBRE EL RÍO HUSO. PASAR EL PUENTE Y TOMAR LA PRIMERA SALIDA A LA DERECHA, SEGUIR EL CAMINO HASTA PASAR EL EMBALSE

GOBIERNO DE ESPAÑA | MINISTERIO PARA LA TRANSICIÓN ECOLÓGICA Y EL RETO DEMOGRÁFICO | CONFEDERACIÓN HIDROGRÁFICA DEL TAJO, O.A.

Estaciones de control

Red CEMAS

Código UE:	TA00103
Nombre:	E. PUSA - PUSA
Código:	TA68308002

Estación de control

Localización de la estación

Cauce:	RÍO PUSA	**Coordenadas UTM del punto de muestreo (ETRS89, huso 30)**	
Municipio:	Navalucillos, Los	UTM X:	357638
Provincia:	Toledo	UTM Y:	4386619
CC.AA:	Castilla - La Mancha	Huso:	30

Tipo de control: Control de Investigación

Masa de agua

Tipología:	E-T04: MONOMÍCTICO, SILÍCEO DE ZONAS HÚMEDAS, PERTENECIENTES A RÍOS DE CABECERA Y TRAMOS ALTOS
Código de masa:	ES030MSPF0614120
Nombre:	Embalse de Pusa

Fotografía de la estación:

Mapa de situación:

Croquis de acceso:

Información de acceso:

CAPTACION 655/C04. CARRETERA CM-4155 DE ROBLEDO DEL BUEY HACIA LOS NAVALUCILLOS, TOMAR EL CAMINO A LA DERECHA Y CONTINUAR HASTA EL PUNTO

GOBIERNO DE ESPAÑA | MINISTERIO PARA LA TRANSICIÓN ECOLÓGICA Y EL RETO DEMOGRÁFICO | CONFEDERACIÓN HIDROGRÁFICA DEL TAJO, O.A.

Estaciones de control

Red CEMAS

Código UE:	TA00283
Nombre:	NAVALUCILLOS - PUSA
Código:	TA68308003

Estación de control

Localización de la estación

Cauce:	RÍO PUSA	**Coordenadas UTM del punto de muestreo (ETRS89, huso 30)**	
Municipio:	Navalucillos, Los	UTM X:	354048
Provincia:	Toledo	UTM Y:	4385242
CC.AA:	Castilla - La Mancha	Huso:	30

Tipo de control: Control de Vigilancia

Masa de agua

Tipología:	R-T11: RÍOS DE MONTAÑA MEDITERRÁNEA SILÍCEA
Código de masa:	ES030MSPF0615110
Nombre:	Río Pusa hasta Embalse de Pusa

Fotografía de la estación:

Mapa de situación:

Croquis de acceso:

Información de acceso:

GOBIERNO DE ESPAÑA | MINISTERIO PARA LA TRANSICIÓN ECOLÓGICA Y EL RETO DEMOGRÁFICO | CONFEDERACIÓN HIDROGRÁFICA DEL TAJO, O.A.

Estaciones de control

Red CEMAS

Código UE:	TA00373
Nombre:	LOS NAVALUCILLOS - CABRERA
Código:	TA68308004

Estación de control

Localización de la estación

Cauce:	ARROYO CABRERA	**Coordenadas UTM del punto de muestreo (ETRS89, huso 30)**	
Municipio:	Navalucillos, Los	UTM X:	353983
Provincia:	Toledo	UTM Y:	4385327
CC.AA:	Castilla - La Mancha	Huso:	30

Tipo de control: Control de Vigilancia; Control de Investigación

Masa de agua

Tipología:	R-T11: RÍOS DE MONTAÑA MEDITERRÁNEA SILÍCEA
Código de masa:	ES030MSPF0615210
Nombre:	Arroyo Cabrera hasta Río Pusa

Fotografía de la estación:

Mapa de situación:

Croquis de acceso:

Información de acceso:

DESDE LA CARRETERA CM-4155 EN EL KM 19,3 CERCA DE LA CASA RURAL LA CABRERA, DESCIENDE UN CAMINO DURANTE UNOS 160M HACIA EL RÍO. TIENE FÁCIL APARCAMIENTO JUNTO AL RÍO EN LA ZONA DE MERENDERO DESDE DONDE ACCEDEREMOS AL PUNTO.

GOBIERNO DE ESPAÑA | MINISTERIO PARA LA TRANSICIÓN ECOLÓGICA Y EL RETO DEMOGRÁFICO | CONFEDERACIÓN HIDROGRÁFICA DEL TAJO, O.A.

Estaciones de control

Red CEMAS

Código UE:	TA00102
Nombre:	E. TORCÓN - TORCÓN
Código:	TA68408001

Estación de control

Localización de la estación

Cauce:	RÍO TORCÓN	**Coordenadas UTM del punto de muestreo (ETRS89, huso 30)**	
Municipio:	Menasalbas	UTM X:	381090
Provincia:	Toledo	UTM Y:	4387086
CC.AA:	Castilla - La Mancha	Huso:	30

Tipo de control: Control Operativo

Masa de agua

Tipología:	E-T10: MONOMÍCTICO, CALCÁREO DE ZONAS NO HÚMEDAS, PERTENECIENTES A RÍOS DE CABECERA Y TRAMOS ALTOS.
Código de masa:	ES030MSPF0618020
Nombre:	Embalse de El Torcón

Fotografía de la estación:

Mapa de situación:

Croquis de acceso:

Información de acceso:

CAPTACION 684/C01. CARRETERA CM-401 DE NAVAHERMOSA HACIA GÁLVEZ, PASANDO EL ARROYO DEL TORCON, TOMAR EL CAMINO A LA DERECHA QUE VA DIRECCIÓN AL EMBALSE

GOBIERNO DE ESPAÑA | MINISTERIO PARA LA TRANSICIÓN ECOLÓGICA Y EL RETO DEMOGRÁFICO | CONFEDERACIÓN HIDROGRÁFICA DEL TAJO, O.A.

Estaciones de control

Red CEMAS

Código UE:	TA00227
Nombre:	SAN MARTÍN DE MONTALBÁN - TORCÓN
Código:	TA68408002

Estación de control

Localización de la estación

Cauce:	ARROYO TORCÓN	**Coordenadas UTM del punto de muestreo (ETRS89, huso 30)**	
Municipio:	San Martín de Montalbán	UTM X:	380999
Provincia:	Toledo	UTM Y:	4391422
CC.AA:	Castilla - La Mancha	Huso:	30

Tipo de control: Control de Vigilancia

Masa de agua

Tipología:	R-T08: RÍOS DE LA BAJA MONTAÑA MEDITERRÁNEA SILÍCEA
Código de masa:	ES030MSPF0617011
Nombre:	Arroyo del Torcón desde Embalse de El Torcón hasta Río Tajo

Fotografía de la estación:

Mapa de situación:

Croquis de acceso:

Información de acceso:

CARRETERA CM-401 DE NAVAHERMOSA HACIA GÁLVEZ, PREVIO A CRUZAR POR EL ARROYO DEL TORCÓN, TOMAR EL DESVÍO A LA DERECHA Y CONTINUAR HASTA EL PUNTO

GOBIERNO DE ESPAÑA | MINISTERIO PARA LA TRANSICIÓN ECOLÓGICA Y EL RETO DEMOGRÁFICO | CONFEDERACIÓN HIDROGRÁFICA DEL TAJO, O.A.

Estaciones de control

Red CEMAS

Código UE:	TA00374
Nombre:	MENASALBAS - TORCÓN
Código:	TA68408003

Estación de control

Localización de la estación

Cauce:	ARROYO DEL TORCÓN	**Coordenadas UTM del punto de muestreo (ETRS89, huso 30)**	
Municipio:	Menasalbas	UTM X:	380598
Provincia:	Toledo	UTM Y:	4385153
CC.AA:	Castilla - La Mancha	Huso:	30

Tipo de control: Control Operativo; Control de Investigación

Masa de agua

Tipología:	R-T11: RÍOS DE MONTAÑA MEDITERRÁNEA SILÍCEA
Código de masa:	ES030MSPF0618110
Nombre:	Arroyo del Torcón

Fotografía de la estación:

Mapa de situación:

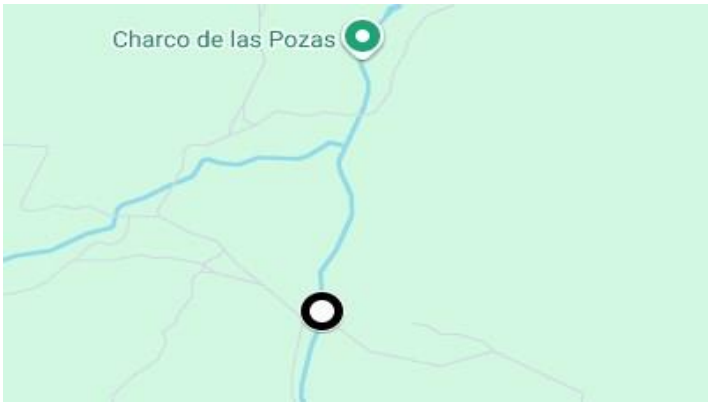

Croquis de acceso:

Información de acceso:

ENTRADA AL PUNTO DESDE CARRETERA CM-403 EN LA POBLACIÓN DE MENASALBAS POR CAMINO DE ROBLEDO ENTRADA JUNTO AL CENTRO MULTIUSOS, EL CAMINO TIENE UNA DISTANCIA DE 11KM HASTA EL PUNTO.

GOBIERNO DE ESPAÑA | MINISTERIO PARA LA TRANSICIÓN ECOLÓGICA Y EL RETO DEMOGRÁFICO | CONFEDERACIÓN HIDROGRÁFICA DEL TAJO, O.A.

Estaciones de control

Red CEMAS

Código UE:	TA00100
Nombre:	E. FINISTERRE - ALGODOR
Código:	TA68608001

Estación de control

Localización de la estación

Cauce:	RÍO ALGODOR	**Coordenadas UTM del punto de muestreo (ETRS89, huso 30)**	
Municipio:	Tembleque	UTM X:	443984
Provincia:	Toledo	UTM Y:	4389301
CC.AA:	Castilla - La Mancha	Huso:	30

Tipo de control: Control Operativo

Masa de agua

Tipología:	E-T10: MONOMÍCTICO, CALCÁREO DE ZONAS NO HÚMEDAS, PERTENECIENTES A RÍOS DE CABECERA Y TRAMOS ALTOS.
Código de masa:	ES030MSPF0625020
Nombre:	Embalse de Finisterre

Fotografía de la estación:

Mapa de situación:

Croquis de acceso:

Información de acceso:

CAPTACION MANCOMUNIDAD DE ALGODOR. CARRETERA CM-410 DE MORA A TEMBLEQUE, TOMAR EL CAMINO A LA DERECHA QUE VA HACIA EL EMBALSE DE FINISTERRE

GOBIERNO DE ESPAÑA | MINISTERIO PARA LA TRANSICIÓN ECOLÓGICA Y EL RETO DEMOGRÁFICO | CONFEDERACIÓN HIDROGRÁFICA DEL TAJO, O.A.

Estaciones de control

Red CEMAS

Código UE:	TA00224
Nombre:	CONSUEGRA - ALGODOR
Código:	TA68608002

Estación de control

Localización de la estación

Cauce:	RÍO ALGODOR	**Coordenadas UTM del punto de muestreo (ETRS89, huso 30)**	
Municipio:	Consuegra	UTM X:	429936
Provincia:	Toledo	UTM Y:	4377026
CC.AA:	Castilla - La Mancha	Huso:	30

Tipo de control: Control Operativo

Masa de agua

Tipología:	R-T05: RÍOS MANCHEGOS
Código de masa:	ES030MSPF0626010
Nombre:	Río Algodor desde Arroyo Bracea hasta Embalse de Finisterre

Fotografía de la estación:

Mapa de situación:

Croquis de acceso:

Información de acceso:

CARRETERA CM-4025 DE LOS YÉBENES HACIA CONSUEGRA, PREVIO A CRUZAR EL RÍO ALGODOR TOMAR EL CAMINO DE LA DERECHA Y CONTINUAR HASTA EL PUNTO

GOBIERNO DE ESPAÑA | MINISTERIO PARA LA TRANSICIÓN ECOLÓGICA Y EL RETO DEMOGRÁFICO | CONFEDERACIÓN HIDROGRÁFICA DEL TAJO, O.A.

Estaciones de control

Red CEMAS

Código UE:	TA00157
Nombre:	VALENCIA DE ALCÁNTARA 1 - ALBURREL
Código:	TA70114001

Estación de control

Localización de la estación

Cauce:	RÍO ALBURREL	**Coordenadas UTM del punto de muestreo (ETRS89, huso 30)**	
Municipio:	Valencia de Alcántara	UTM X:	138052
Provincia:	Cáceres	UTM Y:	4377004
CC.AA:	Extremadura	Huso:	30

Tipo de control: Control Operativo

Masa de agua

Tipología:	R-T08: RÍOS DE LA BAJA MONTAÑA MEDITERRÁNEA SILÍCEA
Código de masa:	ES030MSPF1031010
Nombre:	Río Alburrel desde cabecera hasta Rivera Avid

Fotografía de la estación:

Mapa de situación:

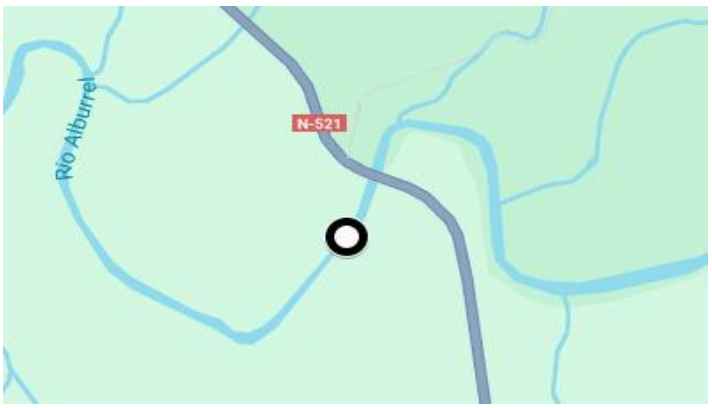

Croquis de acceso:

Información de acceso:

CARRETERA N-521 DE VALENCIA DE ALCÁNTARA HACIA MEMBRÍO, TOMAR EL CAMINO A LA DERECHA AL CRUAR EL RÍO ALBURREL Y CONTINUAR ANDANDO HASTA LA ESTACIÓN DE AFORO

GOBIERNO DE ESPAÑA | MINISTERIO PARA LA TRANSICIÓN ECOLÓGICA Y EL RETO DEMOGRÁFICO | CONFEDERACIÓN HIDROGRÁFICA DEL TAJO, O.A.

Estaciones de control

Red CEMAS

Código UE:	TA00268
Nombre:	VALENCIA DE ALCÁNTARA - SÉVER
Código:	TA70114002

Estación de control

Localización de la estación

Cauce:	RÍO SÉVER	**Coordenadas UTM del punto de muestreo (ETRS89, huso 30)**	
Municipio:	Valencia de Alcántara	UTM X:	128000
Provincia:	Cáceres	UTM Y:	4378451
CC.AA:	Extremadura	Huso:	30

Tipo de control: Control de Vigilancia

Masa de agua

Tipología:	R-T08: RÍOS DE LA BAJA MONTAÑA MEDITERRÁNEA SILÍCEA
Código de masa:	ES030MSPF1029010
Nombre:	Río Sever desde Regato de la Miera hasta Ribeiro do Pinheiro -PT-

Fotografía de la estación:

Mapa de situación:

Croquis de acceso:

Información de acceso:

DESDE VALENCIA DE ALCÁNTARA TOMAR CALLE HUERTAS CONTINUAR HACIA EL NORTE, TOMAR EL DESVÍO A LA IZQUIERDA HACIA LA CENTRAL HIDROELÉCTRICA Y TOMAR EL CAMINO QUE NO VA HACIA LA CENTRAL Y CONTINUAR RECTO HACIA EL PUNTO

GOBIERNO DE ESPAÑA | MINISTERIO PARA LA TRANSICIÓN ECOLÓGICA Y EL RETO DEMOGRÁFICO | CONFEDERACIÓN HIDROGRÁFICA DEL TAJO, O.A.

Estaciones de control

Red CEMAS

Código UE:	TA00416
Nombre:	VALENCIA DE ALCÁNTARA - ALPOTREL
Código:	TA70114003

Estación de control

Localización de la estación

Cauce:	ARROYO DE ALPOTREL	**Coordenadas UTM del punto de muestreo (ETRS89, huso 30)**	
Municipio:	Valencia de Alcántara	UTM X:	138447
Provincia:	Cáceres	UTM Y:	4374720
CC.AA:	Extremadura	Huso:	30

Tipo de control: Control Operativo; Control de Investigación

Masa de agua

Tipología:	R-T08: RÍOS DE LA BAJA MONTAÑA MEDITERRÁNEA SILÍCEA
Código de masa:	ES030MSPF1071010
Nombre:	Arroyo de Alpotrel

Fotografía de la estación:

Mapa de situación:

Croquis de acceso:

Información de acceso:

ENTRADA A PUNTO DESDE CARRETERA NACIONAL N-521 EN EL KM 133 DESDE DONDE SALE UN CAMINO A LA DERECHA VINIENDO DESDE VALENCIA DE ALCÁNTARA. CONDUCIREMOS DURANTE 480M HASTA UN CRUCE DONDE EL CAMINO DE FRENTE SE DIRIGE A UN CORTIJO Y EL DE LA DERECHA BAJA HAC

GOBIERNO DE ESPAÑA | MINISTERIO PARA LA TRANSICIÓN ECOLÓGICA Y EL RETO DEMOGRÁFICO | CONFEDERACIÓN HIDROGRÁFICA DEL TAJO, O.A.

Estaciones de control

Red CEMAS

Código UE:	TA00394
Nombre:	SALORINO - TORRE
Código:	TA70214001

Estación de control

Localización de la estación

Cauce:	RIVERA DE LA TORRE	**Coordenadas UTM del punto de muestreo (ETRS89, huso 30)**	
Municipio:	Salorino	UTM X:	157769
Provincia:	Cáceres	UTM Y:	4376807
CC.AA:	Extremadura	Huso:	30

Tipo de control: Control Operativo; Control de Investigación

Masa de agua

Tipología:	R-T01: RÍOS DE LLANURAS SILÍCEAS DEL TAJO Y GUADIANA
Código de masa:	ES030MSPF1022210
Nombre:	Rivera de la Torre

Fotografía de la estación:

Mapa de situación:

Croquis de acceso:

Información de acceso:

ENTRADA A PUNTO DESDE CARRETERA NACIONAL N-521 ENTRE LAS POBLACIONES DE HERRERUELA Y SALORINO EN EL KILÓMETRO 105,9. APARCAREMOS EN LA ZONA DE MERENDERO Y ANDAREMOS A PIE 200M HASTA EL PUNTO EN EL RÍO SI EL CAMINO DE LA IZQUIERDA ESTÁ ABIERTO. EN CASO DE

GOBIERNO DE ESPAÑA | MINISTERIO PARA LA TRANSICIÓN ECOLÓGICA Y EL RETO DEMOGRÁFICO | CONFEDERACIÓN HIDROGRÁFICA DEL TAJO, O.A.

Estaciones de control

Red CEMAS

Código UE:	TA00264
Nombre:	CÁCERES 1 - SALOR
Código:	TA70314001

Estación de control

Localización de la estación

Cauce:	RÍO SALOR	**Coordenadas UTM del punto de muestreo (ETRS89, huso 30)**	
Municipio:	Cáceres	UTM X:	195303
Provincia:	Cáceres	UTM Y:	4366975
CC.AA:	Extremadura	Huso:	30

Tipo de control: Control Operativo

Masa de agua

Tipología:	R-T01: RÍOS DE LLANURAS SILÍCEAS DEL TAJO Y GUADIANA
Código de masa:	ES030MSPF1023011
Nombre:	Río Salor desde Embalse de El Salor hasta Río Ayuela

Fotografía de la estación:

Mapa de situación:

Croquis de acceso:

Información de acceso:

CARRETERA N-521 DE MALPARTIDA DE CÁCERES HACIA ALISEDA, TOMAR LA CARRETERA CC-320 QUE ESTÁ A LA IZQUIERDA, CONTINUAR HASTA ENCONTRAR EL PUNTO

GOBIERNO DE ESPAÑA | MINISTERIO PARA LA TRANSICIÓN ECOLÓGICA Y EL RETO DEMOGRÁFICO | CONFEDERACIÓN HIDROGRÁFICA DEL TAJO, O.A.

Estaciones de control

Red CEMAS

Código UE:	TA00395
Nombre:	CÁCERES 2 - SALOR
Código:	TA70314002

Estación de control

Localización de la estación

Cauce:	RÍO SALOR	**Coordenadas UTM del punto de muestreo (ETRS89, huso 30)**	
Municipio:	Cáceres	UTM X:	177958
Provincia:	Cáceres	UTM Y:	4374222
CC.AA:	Extremadura	Huso:	30

Tipo de control: Control Operativo; Control de Investigación

Masa de agua

Tipología:	R-T01: RÍOS DE LLANURAS SILÍCEAS DEL TAJO Y GUADIANA
Código de masa:	ES030MSPF1022310
Nombre:	Río Salor desde Río Ayuela hasta Rivera de la Torre

Fotografía de la estación:

Mapa de situación:

Croquis de acceso:

Información de acceso:

ENTRADA A PUNTO DESDE CARRETERA NACIONAL N-521 DESVIÁNDONOS A LA CARRETERA CC-62 CONDUCIENDO 3,5KM HASTA UN CAMINO A LA DERECHA JUSTO ANTES DEL PUNTO DEL RÍO SALOR DONDE DEJAREMOS EL COCHE Y ANDAREMOS HASTA EL PUNTO EN EL RÍO.

GOBIERNO DE ESPAÑA | MINISTERIO PARA LA TRANSICIÓN ECOLÓGICA Y EL RETO DEMOGRÁFICO | CONFEDERACIÓN HIDROGRÁFICA DEL TAJO, O.A.

Estaciones de control

Red CEMAS

Código UE:	TA00257
Nombre:	CÁCERES 1 - GUADILOBA
Código:	TA70412001

Estación de control

Localización de la estación

Cauce:	RÍO GUADILOBA	**Coordenadas UTM del punto de muestreo (ETRS89, huso 30)**	
Municipio:	Cáceres	UTM X:	214720
Provincia:	Cáceres	UTM Y:	4376785
CC.AA:	Extremadura	Huso:	30

Tipo de control: Control Operativo

Masa de agua

Tipología:	R-T01: RÍOS DE LLANURAS SILÍCEAS DEL TAJO Y GUADIANA
Código de masa:	ES030MSPF1015021
Nombre:	Río Guadiloba desde Embalse de Guadiloba hasta Arroyo de la Ribera

Fotografía de la estación:

Mapa de situación:

Croquis de acceso:

Información de acceso:

DESDE CACERES POR LA CALLE LUZ DE ANTEQUERA CONGREGADO HACIA LA ROTONDA, TOMAR LA SEGUNDA SALIDA Y CONTINUAR POR EL CAMINO HASTA EL PUNTO

GOBIERNO DE ESPAÑA | MINISTERIO PARA LA TRANSICIÓN ECOLÓGICA Y EL RETO DEMOGRÁFICO | CONFEDERACIÓN HIDROGRÁFICA DEL TAJO, O.A.

Estaciones de control

Red CEMAS

Código UE:	TA00151
Nombre:	E. GUADILOBA - GUADILOBA
Código:	TA70413001

Estación de control

Localización de la estación

Cauce:	RÍO GUADILOBA	**Coordenadas UTM del punto de muestreo (ETRS89, huso 30)**	
Municipio:	Cáceres	UTM X:	216350
Provincia:	Cáceres	UTM Y:	4375872
CC.AA:	Extremadura	Huso:	30

Tipo de control: Control Operativo

Masa de agua

Tipología:	E-T04: MONOMÍCTICO, SILÍCEO DE ZONAS HÚMEDAS, PERTENECIENTES A RÍOS DE CABECERA Y TRAMOS ALTOS
Código de masa:	ES030MSPF1040020
Nombre:	Embalse de Guadiloba

Fotografía de la estación:

Mapa de situación:

Croquis de acceso:

Información de acceso:

CARRETERA N-521 DE CÁCERES HASTA EL NARANJO, ANTES DE LA GASOLINERA TOMAR EL CAMINO HACIA LA IZQUIERDA Y CONTINUAR RECTO HASTA EL EMBALSE DE GUADILOBA

GOBIERNO DE ESPAÑA | MINISTERIO PARA LA TRANSICIÓN ECOLÓGICA Y EL RETO DEMOGRÁFICO | CONFEDERACIÓN HIDROGRÁFICA DEL TAJO, O.A.

Estaciones de control

Red CEMAS

Código UE:	TA00154
Nombre:	E. SALOR - SALOR
Código:	TA70414002

Estación de control

Localización de la estación

Cauce:	RÍO SALOR	**Coordenadas UTM del punto de muestreo (ETRS89, huso 30)**	
Municipio:	Cáceres	UTM X:	215303
Provincia:	Cáceres	UTM Y:	4362364
CC.AA:	Extremadura	Huso:	30

Tipo de control: Control Operativo

Masa de agua

Tipología:	E-T04: MONOMÍCTICO, SILÍCEO DE ZONAS HÚMEDAS, PERTENECIENTES A RÍOS DE CABECERA Y TRAMOS ALTOS
Código de masa:	ES030MSPF1024020
Nombre:	Embalse de El Salor

Fotografía de la estación:

Mapa de situación:

Croquis de acceso:

Información de acceso:

CARRETERA CC-341 DE VALDESALOR HACIA TORREORGAZ, AL LLEGAR A LA PRESA DEL PANTANO DE VALDESALOR, TOMAR EL DESVÍO DE LA DERECHA

GOBIERNO DE ESPAÑA | MINISTERIO PARA LA TRANSICIÓN ECOLÓGICA Y EL RETO DEMOGRÁFICO | CONFEDERACIÓN HIDROGRÁFICA DEL TAJO, O.A.

Estaciones de control

Red CEMAS

Código UE:	TA00265
Nombre:	CÁCERES - AYUELA
Código:	TA70414003

Estación de control

Localización de la estación

Cauce:	RÍO AYUELA	**Coordenadas UTM del punto de muestreo (ETRS89, huso 30)**	
Municipio:	Cáceres	UTM X:	199445
Provincia:	Cáceres	UTM Y:	4359613
CC.AA:	Extremadura	Huso:	30

Tipo de control: Control Operativo

Masa de agua

Tipología:	R-T01: RÍOS DE LLANURAS SILÍCEAS DEL TAJO Y GUADIANA
Código de masa:	ES030MSPF1025010
Nombre:	Río Ayuela y Arroyo de Santiago desde Embalse de Ayuela hasta Río Salor

Fotografía de la estación:

Mapa de situación:

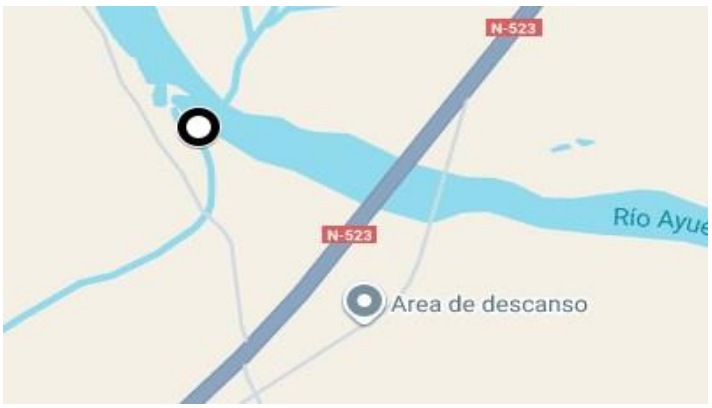

Croquis de acceso:

Información de acceso:

CARRETERA N-523 DE CÁCERES HACIA PUEBLA DE OBANDO, CRUZANDO EL RÍO AYUELA, TOMAR EL CAMINO DE LA DERECHA Y CONTINUAR HASTA EL PUNTO

GOBIERNO DE ESPAÑA | MINISTERIO PARA LA TRANSICIÓN ECOLÓGICA Y EL RETO DEMOGRÁFICO | CONFEDERACIÓN HIDROGRÁFICA DEL TAJO, O.A.

Estaciones de control

Red CEMAS

Estación de control

Código UE:	TA00400
Nombre:	TORREORGAZ - SALOR
Código:	TA70414004

Localización de la estación

Cauce:	RÍO SALOR	**Coordenadas UTM del punto de muestreo (ETRS89, huso 30)**	
Municipio:	Torreorgaz	UTM X:	220050
Provincia:	Cáceres	UTM Y:	4360747
CC.AA:	Extremadura	Huso:	30

Tipo de control: Control Operativo; Control de Investigación

Masa de agua

Tipología:	R-T01: RÍOS DE LLANURAS SILÍCEAS DEL TAJO Y GUADIANA
Código de masa:	ES030MSPF1047010
Nombre:	Río Salor

Fotografía de la estación:

Mapa de situación:

Croquis de acceso:

Información de acceso:

ENTRADA A PUNTO DESDE CARRETERA CC-142 ENTRE TORREORGAZ Y VALDESALOR A UNOS 3KM DE TORREORGAZ. DESDE HAY ACCEDEMOS A UNA PISTA QUE PASA POR UN PEQUEÑO PUENTE SOBRE EL RÍO, SEGUIREMOS LA PISTA 250M HASTA UNA PISTA QUE SE DESVÍA A LA IZQUIERDA A OTROS 250M

GOBIERNO DE ESPAÑA | MINISTERIO PARA LA TRANSICIÓN ECOLÓGICA Y EL RETO DEMOGRÁFICO | CONFEDERACIÓN HIDROGRÁFICA DEL TAJO, O.A.

Estaciones de control

Red CEMAS

Código UE:	TA00425
Nombre:	E. GALLO - SALOR
Código:	TA70414005

Estación de control

Localización de la estación

Cauce:	RÍO SALOR	**Coordenadas UTM del punto de muestreo (ETRS89, huso 30)**	
Municipio:	Torremocha	UTM X:	224290
Provincia:	Cáceres	UTM Y:	4360281
CC.AA:	Extremadura	Huso:	30

Tipo de control: Control Operativo; Control de Investigación

Masa de agua

Tipología:	E-T04: MONOMÍCTICO, SILÍCEO DE ZONAS HÚMEDAS, PERTENECIENTES A RÍOS DE CABECERA Y TRAMOS ALTOS
Código de masa:	ES030MSPF1047120
Nombre:	Embalse de El Gallo

Fotografía de la estación:

Mapa de situación:

Croquis de acceso:

Información de acceso:

ENTRADA A PUNTO DESDE LA EX-206 ENTRE TORREQUEMADA Y TORREMOCHA EN LA MISMA PISTA DE KARTS JUNTO A LA CARRETERA, A 160M HAY UNA CANCILLA SEGUIREMOS EL CAMINO 580M HASTA UN CRUCE DONDE COGEREMOS EL CAMINO DE LA DERECHA PARA ACCEDER A LA PRESA DEL PANTANO,

GOBIERNO DE ESPAÑA | MINISTERIO PARA LA TRANSICIÓN ECOLÓGICA Y EL RETO DEMOGRÁFICO | CONFEDERACIÓN HIDROGRÁFICA DEL TAJO, O.A.

Estaciones de control

Red CEMAS

Código UE:	TA00263
Nombre:	TRUJILLO - MAGASCA
Código:	TA70513001

Estación de control

Localización de la estación

Cauce:	RÍO MAGASCA	**Coordenadas UTM del punto de muestreo (ETRS89, huso 30)**	
Municipio:	Trujillo	UTM X:	248126
Provincia:	Cáceres	UTM Y:	4371486
CC.AA:	Extremadura	Huso:	30

Tipo de control: Control Operativo

Masa de agua

Tipología:	R-T01: RÍOS DE LLANURAS SILÍCEAS DEL TAJO Y GUADIANA
Código de masa:	ES030MSPF1039010
Nombre:	Río Magasca

Fotografía de la estación:

Mapa de situación:

Croquis de acceso:

Información de acceso:

CARRETERA N-521 DE TRUJILLO HACIA CÁCERES, PREVIO A CRUZAR EL RÍO MAGASCA, TOMAR EL CAMINO DE LA IZQUIERDA, Y LUEGO EL CAMINO DE LA DERECHA Y CONTINUAR HASTA EL PUNTO

GOBIERNO DE ESPAÑA | MINISTERIO PARA LA TRANSICIÓN ECOLÓGICA Y EL RETO DEMOGRÁFICO | CONFEDERACIÓN HIDROGRÁFICA DEL TAJO, O.A.

Estaciones de control

Red CEMAS

Código UE:	TA00397
Nombre:	TRUJILLO - GIBRANZOS
Código:	TA70513002

Estación de control

Localización de la estación

Cauce:	RÍO GIBRANZOS	**Coordenadas UTM del punto de muestreo (ETRS89, huso 30)**	
Municipio:	Trujillo	UTM X:	238121
Provincia:	Cáceres	UTM Y:	4371005
CC.AA:	Extremadura	Huso:	30

Tipo de control: Control Operativo; Control de Investigación

Masa de agua

Tipología:	R-T01: RÍOS DE LLANURAS SILÍCEAS DEL TAJO Y GUADIANA
Código de masa:	ES030MSPF1038210
Nombre:	Río Gibranzos hasta Río Tamuja

Fotografía de la estación:

Mapa de situación:

Croquis de acceso:

Información de acceso:

ENTRADA A PUNTO DESDE CARRETERA NACIONAL N-521 EN EL KM 14,6, LLEGANDO DESDE TRUJILLO SALE UN CAMINO A LA DERECHA EL CUAL SEGUIREMOS DURANTE 335M HASTA LA ENTRADA DEL PUENTE VIEJO DONDE APARCAREMOS Y LLEGAREMOS AL PUNTO EN EL RÍO.

GOBIERNO DE ESPAÑA | MINISTERIO PARA LA TRANSICIÓN ECOLÓGICA Y EL RETO DEMOGRÁFICO | CONFEDERACIÓN HIDROGRÁFICA DEL TAJO, O.A.

Estaciones de control

Red CEMAS

Código UE:	TA00408
Nombre:	ALDEACENTENERA - GARCIAZ
Código:	TA70613001

Estación de control

Localización de la estación

Cauce:	RÍO GARCIAZ	**Coordenadas UTM del punto de muestreo (ETRS89, huso 30)**	
Municipio:	Berzocana	UTM X:	274820
Provincia:	Cáceres	UTM Y:	4373240
CC.AA:	Extremadura	Huso:	30

Tipo de control: Control Operativo; Control de Investigación

Masa de agua

Tipología:	R-T08: RÍOS DE LA BAJA MONTAÑA MEDITERRÁNEA SILÍCEA
Código de masa:	ES030MSPF1055010
Nombre:	Río Garciaz y Arroyo Tejadilla

Fotografía de la estación:

Mapa de situación:

Croquis de acceso:

Información de acceso:

ENTRADA A PUNTO DESDE CARRETERA CC-129 A 3,3KM DEL CRUCE DE LA CARRETERA CC-101, A LA IZQUIERDA SALE HACIA ABAJO UN CAMINO DE 80M HASTA APARCAR BAJO EL PUENTE, DESDE DONDE ACCEDEREMOS AL PUNTO DEL RÍO.

GOBIERNO DE ESPAÑA | MINISTERIO PARA LA TRANSICIÓN ECOLÓGICA Y EL RETO DEMOGRÁFICO | CONFEDERACIÓN HIDROGRÁFICA DEL TAJO, O.A.

Estaciones de control

Red CEMAS

Código UE:	TA00267
Nombre:	E. ALDEA DEL CANO - SANTIAGO
Código:	TA72914001

Estación de control

Localización de la estación

Cauce:	ARROYO SANTIAGO	**Coordenadas UTM del punto de muestreo (ETRS89, huso 30)**	
Municipio:	Cáceres	UTM X:	215107
Provincia:	Cáceres	UTM Y:	4351455
CC.AA:	Extremadura	Huso:	30

Tipo de control: Control Operativo

Masa de agua

Tipología:	E-T04: MONOMÍCTICO, SILÍCEO DE ZONAS HÚMEDAS, PERTENECIENTES A RÍOS DE CABECERA Y TRAMOS ALTOS
Código de masa:	ES030MSPF1027020
Nombre:	Embalse Aldea del Cano - Nogales

Fotografía de la estación:

Mapa de situación:

Croquis de acceso:

Información de acceso:

CARRETERA N-630 DE ALDEA DEL CANO HACIA CASAS DE DON ANTONIO, TOMAR EL CAMINO A LA IZQUIERDA QUE CERCA DE LA CHARCA Y CONTINUAR HASTA EL PUNTO

GOBIERNO DE ESPAÑA | MINISTERIO PARA LA TRANSICIÓN ECOLÓGICA Y EL RETO DEMOGRÁFICO | CONFEDERACIÓN HIDROGRÁFICA DEL TAJO, O.A.

Estaciones de control

Red CEMAS

Código UE:	TA00266
Nombre:	E. AYUELA - AYUELA
Código:	TA72914002

Estación de control

Localización de la estación

Cauce:	RÍO AYUELA	**Coordenadas UTM del punto de muestreo (ETRS89, huso 30)**	
Municipio:	Casas de Don Antonio	UTM X:	216742
Provincia:	Cáceres	UTM Y:	4347459
CC.AA:	Extremadura	Huso:	30

Tipo de control: Control Operativo

Masa de agua

Tipología:	E-T04: MONOMÍCTICO, SILÍCEO DE ZONAS HÚMEDAS, PERTENECIENTES A RÍOS DE CABECERA Y TRAMOS ALTOS
Código de masa:	ES030MSPF1026020
Nombre:	Embalse de Ayuela

Fotografía de la estación:

Mapa de situación:

Croquis de acceso:

Información de acceso:

DESDE CASAS DE DON ANTONIO, IR POR LA CALLE EGIDO HASTA LA PRESA DEL EMBALSE

GOBIERNO DE ESPAÑA | MINISTERIO PARA LA TRANSICIÓN ECOLÓGICA Y EL RETO DEMOGRÁFICO | CONFEDERACIÓN HIDROGRÁFICA DEL TAJO, O.A.

Estaciones de control

Red CEMAS

Código UE:	TA00399
Nombre:	ALCUÉSCAR - AYUELA
Código:	TA72914004

Estación de control

Localización de la estación

Cauce:	RÍO AYUELA	**Coordenadas UTM del punto de muestreo (ETRS89, huso 30)**	
Municipio:	Alcuéscar	UTM X:	218233
Provincia:	Cáceres	UTM Y:	4345761
CC.AA:	Extremadura	Huso:	30

Tipo de control: Control Operativo; Control de Investigación

Masa de agua

Tipología:	R-T01: RÍOS DE LLANURAS SILÍCEAS DEL TAJO Y GUADIANA
Código de masa:	ES030MSPF1046010
Nombre:	Río Ayuela

Fotografía de la estación:

Mapa de situación:

Croquis de acceso:

Información de acceso:

ENTRADA A PUNTO DESDE N-630 EN LA POBLACIÓN DE CASAS DE DON ANTONIO, TENEMOS A LA IZQUIERDA LA POBLACIÓN Y JUSTO DE FRENTE LA PISCINA DE LA LOCALIDAD; VAMOS HACIA LA PISCINA Y JUNTO A ESTA SIGUE UN CAMINO ASFALTADO QUE LA RODEA Y SEGUIREMOS DIRECCIÓN A LO

GOBIERNO DE ESPAÑA | MINISTERIO PARA LA TRANSICIÓN ECOLÓGICA Y EL RETO DEMOGRÁFICO | CONFEDERACIÓN HIDROGRÁFICA DEL TAJO, O.A.

Estaciones de control

Red CEMAS

Código UE:	TA01082
Nombre:	E. CAÑADA MOJADA - CHUBIECO
Código:	TAAV523009

Estación de control

Localización de la estación

Cauce:	ARROYO CHUBIECO	**Coordenadas UTM del punto de muestreo (ETRS89, huso 30)**	
Municipio:	Peguerinos	UTM X:	396603
Provincia:	Ávila	UTM Y:	4502107
CC.AA:	Castilla y León	Huso:	30

Tipo de control: Control de Investigación

Masa de agua

Tipología:	E-T01: MONOMÍCTICO, SILÍCEO DE ZONAS HÚMEDAS, CON TEMPERATURA MEDIA ANUAL MENOR DE 15º C, PERTENECIENTES A RÍOS DE CABECERA Y TRAMOS ALTOS
Código de masa:	ES030MSPF0523220
Nombre:	Embalse de Cañada Mojada

Fotografía de la estación:

Mapa de situación:

Croquis de acceso:

Información de acceso:

DESDE PEGUERINOS NOS DIRIGIMOS AL ESTE EN DIRECCIÓN AL CAMPING. TOMAMOS EL CAMINO DE LOS RAJUELOS HASTA LLEGAR A LA PRESA.

GOBIERNO DE ESPAÑA | MINISTERIO PARA LA TRANSICIÓN ECOLÓGICA Y EL RETO DEMOGRÁFICO | CONFEDERACIÓN HIDROGRÁFICA DEL TAJO, O.A.

Estaciones de control

Red CEMAS

Código UE:	TA01111
Nombre:	E. REGUERA - REGUERA
Código:	TAAV531001

Estación de control

Localización de la estación

Cauce:	ARROYO LA REGUERA	**Coordenadas UTM del punto de muestreo (ETRS89, huso 30)**	
Municipio:	Santa Cruz de Pinares	UTM X:	365391
Provincia:	Ávila	UTM Y:	4490328
CC.AA:	Castilla y León	Huso:	30

Tipo de control: Control de Investigación

Masa de agua

Tipología:	E-T04: MONOMÍCTICO, SILÍCEO DE ZONAS HÚMEDAS, PERTENECIENTES A RÍOS DE CABECERA Y TRAMOS ALTOS
Código de masa:	ES030MSPF0526120
Nombre:	Embalse de La Reguera

Fotografía de la estación:

Mapa de situación:

Croquis de acceso:

Información de acceso:

CALLE CASTRO CELTA. TRAS RECORRER UNOS 2,3KM SE LLEGA

GOBIERNO DE ESPAÑA | MINISTERIO PARA LA TRANSICIÓN ECOLÓGICA Y EL RETO DEMOGRÁFICO | CONFEDERACIÓN HIDROGRÁFICA DEL TAJO, O.A.

Estaciones de control

Red CEMAS

Código UE:	TA01022
Nombre:	E. HOYO DE BECEDAS - BECEDAS
Código:	TAAV532001

Estación de control

Localización de la estación

Cauce:	RÍO BECEDAS	**Coordenadas UTM del punto de muestreo (ETRS89, huso 30)**	
Municipio:	Hoyo de Pinares, El	UTM X:	377447
Provincia:	Ávila	UTM Y:	4484960
CC.AA:	Castilla y León	Huso:	30

Tipo de control: Control de Investigación

Masa de agua

Tipología:	E-T01: MONOMÍCTICO, SILÍCEO DE ZONAS HÚMEDAS, CON TEMPERATURA MEDIA ANUAL MENOR DE 15º C, PERTENECIENTES A RÍOS DE CABECERA Y TRAMOS ALTOS
Código de masa:	ES030MSPF0525220
Nombre:	Embalse de Hoyo de Becedas II

Fotografía de la estación:

Mapa de situación:

Croquis de acceso:

Información de acceso:

GOBIERNO DE ESPAÑA | MINISTERIO PARA LA TRANSICIÓN ECOLÓGICA Y EL RETO DEMOGRÁFICO | CONFEDERACIÓN HIDROGRÁFICA DEL TAJO, O.A.

Estaciones de control

Red CEMAS

Código UE:	TA01045
Nombre:	E. VALTRAVIESO - VALTRAVIESO
Código:	TAAV532002

Estación de control

Localización de la estación

Cauce:	ARROYO VALTRAVIESO	**Coordenadas UTM del punto de muestreo (ETRS89, huso 30)**	
Municipio:	Navas del Marqués, Las	UTM X:	388253
Provincia:	Ávila	UTM Y:	4499447
CC.AA:	Castilla y León	Huso:	30

Tipo de control: Control de Investigación

Masa de agua

Tipología:	E-T01: MONOMÍCTICO, SILÍCEO DE ZONAS HÚMEDAS, CON TEMPERATURA MEDIA ANUAL MENOR DE 15º C, PERTENECIENTES A RÍOS DE CABECERA Y TRAMOS ALTOS
Código de masa:	ES030MSPF0521120
Nombre:	Embalse Valtravieso

Fotografía de la estación:

Mapa de situación:

Croquis de acceso:

Información de acceso:

TOMANDO COMO PUNTO DE PARTIDA LA PLAZA DEL AYUNTAMIENTO, SE CONTINUA POR LA CALLE QUE DA A LA CARRETERA Y QUE SUBE HACIA EL EMBALSE DE VALTRAVIESO, EN DONDE SE ENCUENTRA LA CAPTACION

GOBIERNO DE ESPAÑA | MINISTERIO PARA LA TRANSICIÓN ECOLÓGICA Y EL RETO DEMOGRÁFICO | CONFEDERACIÓN HIDROGRÁFICA DEL TAJO, O.A.

Estaciones de control

Red CEMAS

Código UE:	TA01026
Nombre:	E. HERRADÓN DE PINARES - VALDIHUELO
Código:	TAAV532007

Estación de control

Localización de la estación

Cauce:	ARROYO VALDIHUELO	**Coordenadas UTM del punto de muestreo (ETRS89, huso 30)**	
Municipio:	Herradón de Pinares	UTM X:	373488
Provincia:	Ávila	UTM Y:	4497315
CC.AA:	Castilla y León	Huso:	30

Tipo de control: Control de Investigación

Masa de agua

Tipología:	E-T01: MONOMÍCTICO, SILÍCEO DE ZONAS HÚMEDAS, CON TEMPERATURA MEDIA ANUAL MENOR DE 15º C, PERTENECIENTES A RÍOS DE CABECERA Y TRAMOS ALTOS
Código de masa:	ES030MSPF0526220
Nombre:	Embalse Herradón De Pinares - Valdihuelo

Fotografía de la estación:

Mapa de situación:

Croquis de acceso:

Información de acceso:

EN LA CAÑADA TOMAMOS DIRECCIÓN A ÁVILA POR LA CL-505 Y EL PK 71 TOMAMOS UN CAMINO DE TIERRA Y AL LLEGAR A UNA CURVA EN HERRADURA SOBRE EL RÍO GOZNALA TOMAMOS UN CAMINO A LA DRCHA HASTA LA ALAMBRADA, SEGUIMOS A PIE DURANTE UNOS 600 M. HASTA LA PRESA.

GOBIERNO DE ESPAÑA | MINISTERIO PARA LA TRANSICIÓN ECOLÓGICA Y EL RETO DEMOGRÁFICO | CONFEDERACIÓN HIDROGRÁFICA DEL TAJO, O.A.

Estaciones de control

Red CEMAS

Código UE:	TA01081
Nombre:	E. LA ACEÑA - ACEÑA
Código:	TAAV532008

Estación de control

Localización de la estación

Cauce:	RÍO ACEÑA	**Coordenadas UTM del punto de muestreo (ETRS89, huso 30)**	
Municipio:	Peguerinos	UTM X:	396656
Provincia:	Ávila	UTM Y:	4496458
CC.AA:	Castilla y León	Huso:	30

Tipo de control: Control de Vigilancia

Masa de agua

Tipología:	E-T01: MONOMÍCTICO, SILÍCEO DE ZONAS HÚMEDAS, CON TEMPERATURA MEDIA ANUAL MENOR DE 15º C, PERTENECIENTES A RÍOS DE CABECERA Y TRAMOS ALTOS
Código de masa:	ES030MSPF0523020
Nombre:	Embalse de La Aceña

Fotografía de la estación:

Mapa de situación:



Croquis de acceso:

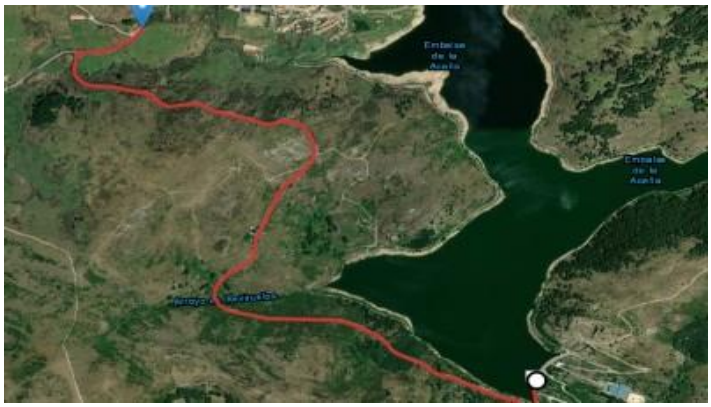

Información de acceso:

DESDE PEGUERINOS NOS DIRIGIMOS AL SUR POR LA AV-P-308. EN UTM 394974/4497809 TOMAMOS EL CAMINO QUE SALE A MANO IZQUIERDA Y QUE CONDUCE HASTA LA PRESA.

GOBIERNO DE ESPAÑA | MINISTERIO PARA LA TRANSICIÓN ECOLÓGICA Y EL RETO DEMOGRÁFICO | CONFEDERACIÓN HIDROGRÁFICA DEL TAJO, O.A.

Estaciones de control

Red CEMAS

Código UE:	TA01083
Nombre:	E. NAVALPERAL DE PINARES - BECEDAS
Código:	TAAV532010

Estación de control

Localización de la estación

Cauce:	RÍO BECEDAS	**Coordenadas UTM del punto de muestreo (ETRS89, huso 30)**	
Municipio:	Navalperal de Pinares	UTM X:	375278
Provincia:	Ávila	UTM Y:	4495351
CC.AA:	Castilla y León	Huso:	30

Tipo de control: Control de Investigación

Masa de agua

Tipología:	E-T01: MONOMÍCTICO, SILÍCEO DE ZONAS HÚMEDAS, CON TEMPERATURA MEDIA ANUAL MENOR DE 15º C, PERTENECIENTES A RÍOS DE CABECERA Y TRAMOS ALTOS
Código de masa:	ES030MSPF0525420
Nombre:	Embalse de Navalperal De Pinares

Fotografía de la estación:

Mapa de situación:

Croquis de acceso:

Información de acceso:

SALIMOS DE LA CAÑADA POR LA CL-505 EN DIRECCIÓN SUR HASTA LLEGAR A UN DESVÍO A MANO IZQUIERDA DONDE ENCONTRAMOS UNA VALLA Y QUE NOS CONDUCE HASTA LA PRESA.

GOBIERNO DE ESPAÑA | MINISTERIO PARA LA TRANSICIÓN ECOLÓGICA Y EL RETO DEMOGRÁFICO | CONFEDERACIÓN HIDROGRÁFICA DEL TAJO, O.A.

Estaciones de control

Red CEMAS

Código UE:	TA01046
Nombre:	NAVARREVISCA - ALBERCHE
Código:	TAAV555010

Estación de control

Localización de la estación

Cauce:	RÍO ALBERCHE	**Coordenadas UTM del punto de muestreo (ETRS89, huso 30)**	
Municipio:	Navarrevisca	UTM X:	340464
Provincia:	Ávila	UTM Y:	4472673
CC.AA:	Castilla y León	Huso:	30

Tipo de control: Control de Vigilancia

Masa de agua

Tipología:	R-T11: RÍOS DE MONTAÑA MEDITERRÁNEA SILÍCEA
Código de masa:	ES030MSPF0513010
Nombre:	Río Alberche desde Río Piquillo hasta Garganta del Royal

Fotografía de la estación:

Mapa de situación:

Croquis de acceso:

Información de acceso:

ENTRE NAVATALGORDO Y NAVALOSA, EN EL KM.18,650 DE LA C-500 SE SIGUE EL CAMINO A LA IZQUIERDA Y A 2,7KM SE VE LA CASETA DE BOMBAS Y LA CAPTACION EN EL RIO ALBERCHE

GOBIERNO DE ESPAÑA | MINISTERIO PARA LA TRANSICIÓN ECOLÓGICA Y EL RETO DEMOGRÁFICO | CONFEDERACIÓN HIDROGRÁFICA DEL TAJO, O.A.

Estaciones de control

Red CEMAS

Estación de control

Código UE:	TA01037
Nombre:	E. NAVALMORAL - SANTA MARÍA
Código:	TAAV556036

Localización de la estación

Cauce:	ARROYO DE SANTA MARÍA	**Coordenadas UTM del punto de muestreo (ETRS89, huso 30)**	
Municipio:	Navalmoral	UTM X:	350514
Provincia:	Ávila	UTM Y:	4481688
CC.AA:	Castilla y León	Huso:	30

Tipo de control: Control de Investigación

Masa de agua

Tipología:	E-T04: MONOMÍCTICO, SILÍCEO DE ZONAS HÚMEDAS, PERTENECIENTES A RÍOS DE CABECERA Y TRAMOS ALTOS
Código de masa:	ES030MSPF0529220
Nombre:	Embalse Navalmoral de La Sierra - Horcajo

Fotografía de la estación:

Mapa de situación:

Croquis de acceso:

Información de acceso:

EN NAVALMORAL DE LA SIERRA TOMAMOS DIRECCIÓN A ÁVILA POR LA AV-900 Y A UNOS 300 M TOMAMOS UN DESVÍO A LADRCHA QUE TRAS RECORRER UNOS 800 M LLEGAMOS A LA PRESA

GOBIERNO DE ESPAÑA | MINISTERIO PARA LA TRANSICIÓN ECOLÓGICA Y EL RETO DEMOGRÁFICO | CONFEDERACIÓN HIDROGRÁFICA DEL TAJO, O.A.

Estaciones de control

Red CEMAS

Código UE:	TA01018
Nombre:	E. HINCHONA - YEDRA
Código:	TAAV557061

Estación de control

Localización de la estación

Cauce:	GARGANTA LA YEDRA	**Coordenadas UTM del punto de muestreo (ETRS89, huso 30)**	
Municipio:	Tiemblo, El	UTM X:	372005
Provincia:	Ávila	UTM Y:	4471518
CC.AA:	Castilla y León	Huso:	30

Tipo de control: Control de Investigación

Masa de agua

Tipología:	E-T01: MONOMÍCTICO, SILÍCEO DE ZONAS HÚMEDAS, CON TEMPERATURA MEDIA ANUAL MENOR DE 15º C, PERTENECIENTES A RÍOS DE CABECERA Y TRAMOS ALTOS
Código de masa:	ES030MSPF0508420
Nombre:	Embalse de la Hinchona

Fotografía de la estación:

Mapa de situación:

Croquis de acceso:

Información de acceso:

SE TOMA LA N-403 HACIA EL TIEMBLO. UNA VEZ ALLI, TOMAR DESVIA A LA IZQUIERDA(CONCESIONARIO FORD). CONTINUAR POR CARRETERA DIRECION CASTAÑAR HASTA ENSANCHE DE LA CARRETERA. ANDAR HASTA LA PRESA

GOBIERNO DE ESPAÑA | MINISTERIO PARA LA TRANSICIÓN ECOLÓGICA Y EL RETO DEMOGRÁFICO | CONFEDERACIÓN HIDROGRÁFICA DEL TAJO, O.A.

Estaciones de control

Red CEMAS

Código UE:	TA01001
Nombre:	E. RIOCUEVAS - CUEVAS
Código:	TAAV578049

Estación de control

Localización de la estación

Cauce:	RÍO CUEVAS	**Coordenadas UTM del punto de muestreo (ETRS89, huso 30)**	
Municipio:	Arenas de San Pedro	UTM X:	321258
Provincia:	Ávila	UTM Y:	4453504
CC.AA:	Castilla y León	Huso:	30

Tipo de control: Control de Investigación

Masa de agua

Tipología:	E-T01: MONOMÍCTICO, SILÍCEO DE ZONAS HÚMEDAS, CON TEMPERATURA MEDIA ANUAL MENOR DE 15º C, PERTENECIENTES A RÍOS DE CABECERA Y TRAMOS ALTOS
Código de masa:	ES030MSPF0731220
Nombre:	Embalse de Riocuevas

Fotografía de la estación:

Mapa de situación:

Croquis de acceso:

Información de acceso:

GOBIERNO DE ESPAÑA | MINISTERIO PARA LA TRANSICIÓN ECOLÓGICA Y EL RETO DEMOGRÁFICO | CONFEDERACIÓN HIDROGRÁFICA DEL TAJO, O.A.

Estaciones de control

Red CEMAS

Código UE:	TA01002
Nombre:	ARENAS DE SAN PEDRO 1 - CUEVAS
Código:	TAAV578050

Estación de control

Localización de la estación

Cauce:	RÍO CUEVAS	**Coordenadas UTM del punto de muestreo (ETRS89, huso 30)**	
Municipio:	Arenas de San Pedro	UTM X:	320014
Provincia:	Ávila	UTM Y:	4454618
CC.AA:	Castilla y León	Huso:	30

Tipo de control: Control de Vigilancia

Masa de agua

Tipología:	R-T24: GARGANTAS DE GREDOS-BÉJAR
Código de masa:	ES030MSPF0731310
Nombre:	Río Cuevas hasta Embalse de Riocuevas

Fotografía de la estación:

Mapa de situación:

Croquis de acceso:

Información de acceso:

IDEN QUE EN EL PUNTO TA1001, AÑADIMOS: UNA VEZ EN LA PRESA DEL RÍO CUEVAS TOMAREMOS LA PISTA ASFLTADA QUE BORDEA LA PRESA, Y AL CRUZAR EL PUENTE SOBRE EL RIO EN LA COLA DE LA PRESA TOMAMOS EL CAMINO A LA DERECHA QUE RECORREEMOS 1 KM.

GOBIERNO DE ESPAÑA | MINISTERIO PARA LA TRANSICIÓN ECOLÓGICA Y EL RETO DEMOGRÁFICO | CONFEDERACIÓN HIDROGRÁFICA DEL TAJO, O.A.

Estaciones de control

Red CEMAS

Código UE:	TA01029
Nombre:	LANZAHÍTA - LANZAHÍTA
Código:	TAAV578116

Estación de control

Localización de la estación

Cauce:	GARGANTA LANZAHÍTA	**Coordenadas UTM del punto de muestreo (ETRS89, huso 30)**	
Municipio:	Lanzahíta	UTM X:	335343
Provincia:	Ávila	UTM Y:	4453669
CC.AA:	Castilla y León	Huso:	30

Tipo de control: Control de Vigilancia

Masa de agua

Tipología:	R-T24: GARGANTAS DE GREDOS-BÉJAR
Código de masa:	ES030MSPF0733010
Nombre:	Garganta de Lanzahíta

Fotografía de la estación:

Mapa de situación:

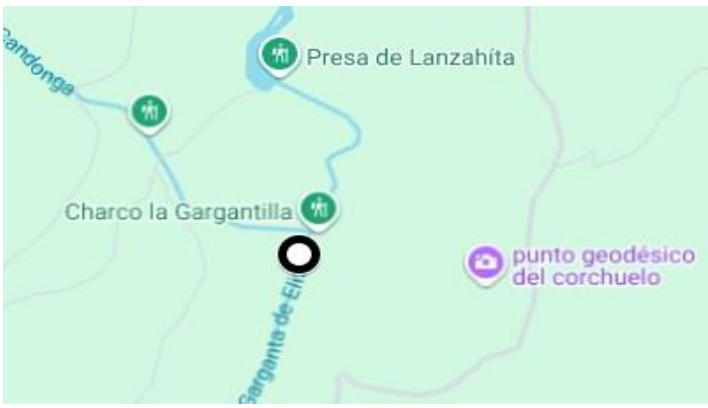

Croquis de acceso:

Información de acceso:

GOBIERNO DE ESPAÑA | MINISTERIO PARA LA TRANSICIÓN ECOLÓGICA Y EL RETO DEMOGRÁFICO | CONFEDERACIÓN HIDROGRÁFICA DEL TAJO, O.A.

Estaciones de control

Red CEMAS

Código UE:	TA01112
Nombre:	ARENAS DE SAN PEDRO - ARBILLAS
Código:	TAAV578159

Estación de control

Localización de la estación

Cauce:	RÍO ARBILLAS	**Coordenadas UTM del punto de muestreo (ETRS89, huso 30)**	
Municipio:	Arenas de San Pedro	UTM X:	316409
Provincia:	Ávila	UTM Y:	4450936
CC.AA:	Castilla y León	Huso:	30

Tipo de control: Control de Vigilancia

Masa de agua

Tipología:	R-T24: GARGANTAS DE GREDOS-BÉJAR
Código de masa:	ES030MSPF0727010
Nombre:	Río Arbillas hasta Embalse de Rosarito

Fotografía de la estación:

Mapa de situación:

Croquis de acceso:

Información de acceso:

EN POYALES DEL HOYO TOMAR LA CARRETERA EN DIRECCIÓN ARENAS DE S. PEDRO. AL PASAR EL PUENTE QUE CRUZA EL RÍO ARBILLAS, CONTINUAR UNOS METROS Y TOMAR EL CAMINO FORESTAL QUE SALE A LA IZQUIERDA Y QUE LLEVA AL CAMPAMENTO ARBILLAS. EN LA PRIMERA BIFURCACIÓN SE

GOBIERNO DE ESPAÑA | MINISTERIO PARA LA TRANSICIÓN ECOLÓGICA Y EL RETO DEMOGRÁFICO | CONFEDERACIÓN HIDROGRÁFICA DEL TAJO, O.A.

Estaciones de control

Red CEMAS

Código UE:	TA01007
Nombre:	E. FUENTE DEL CASTAÑO - IMNOMINADO
Código:	TAAV579003

Estación de control

Localización de la estación

Cauce:	ARROYO IMNOMINADO	**Coordenadas UTM del punto de muestreo (ETRS89, huso 30)**	
Municipio:	Casavieja	UTM X:	350681
Provincia:	Ávila	UTM Y:	4463736
CC.AA:	Castilla y León	Huso:	30

Tipo de control: Control de Investigación

Masa de agua

Tipología:	E-T01: MONOMÍCTICO, SILÍCEO DE ZONAS HÚMEDAS, CON TEMPERATURA MEDIA ANUAL MENOR DE 15º C, PERTENECIENTES A RÍOS DE CABECERA Y TRAMOS ALTOS
Código de masa:	ES030MSPF0708320
Nombre:	Embalse Fuente de El Castaño

Fotografía de la estación:

Mapa de situación:

Croquis de acceso:

Información de acceso:

AL LLEGAR A CASAVIEJA SE SIGUE DIRECCION PISCINAS MUNICIPALES, SE PASAN VARIAS URBANIZACIONES Y TRAS PASAR CASA FORESTAL, EMBALSE DE CASAVIEJA DONDE ESTA LA CAPTACION

GOBIERNO DE ESPAÑA | MINISTERIO PARA LA TRANSICIÓN ECOLÓGICA Y EL RETO DEMOGRÁFICO | CONFEDERACIÓN HIDROGRÁFICA DEL TAJO, O.A.

Estaciones de control

Red CEMAS

Estación de control

Código UE:	TA01098
Nombre:	E. PIEDRALAVES - NUÑO COJO
Código:	TAAV579016

Localización de la estación

Cauce:	GARGANTA DE NUÑO COJO	**Coordenadas UTM del punto de muestreo (ETRS89, huso 30)**	
Municipio:	Piedralaves	UTM X:	355079
Provincia:	Ávila	UTM Y:	4466749
CC.AA:	Castilla y León	Huso:	30

Tipo de control: Control de Investigación

Masa de agua

Tipología:	E-T01: MONOMÍCTICO, SILÍCEO DE ZONAS HÚMEDAS, CON TEMPERATURA MEDIA ANUAL MENOR DE 15º C, PERTENECIENTES A RÍOS DE CABECERA Y TRAMOS ALTOS
Código de masa:	ES030MSPF0708420
Nombre:	Embalse Piedralaves - De Nuño Cojo

Fotografía de la estación:

Mapa de situación:

Croquis de acceso:

Información de acceso:

DESDE LA POBLACIÓN DE PIEDRALAVES, TOMAMOS EL CAMINO DE HORCAJO DIRECCIÓN NORTE HASTA LLEGAR AL PUNTO DE MUESTREO EN LA PRESA DEL EMBALSE.

GOBIERNO DE ESPAÑA | MINISTERIO PARA LA TRANSICIÓN ECOLÓGICA Y EL RETO DEMOGRÁFICO | CONFEDERACIÓN HIDROGRÁFICA DEL TAJO, O.A.

Estaciones de control

Red CEMAS

Código UE:	TA01074
Nombre:	E. SOTILLO DE LA ADRADA - MAJALOBOS
Código:	TAAV579022

Estación de control

Localización de la estación

Cauce:	GARGANTA MAJALOBOS	**Coordenadas UTM del punto de muestreo (ETRS89, huso 30)**	
Municipio:	Sotillo de la Adrada	UTM X:	365550
Provincia:	Ávila	UTM Y:	4462781
CC.AA:	Castilla y León	Huso:	30

Tipo de control: Control de Investigación

Masa de agua

Tipología:	E-T01: MONOMÍCTICO, SILÍCEO DE ZONAS HÚMEDAS, CON TEMPERATURA MEDIA ANUAL MENOR DE 15º C, PERTENECIENTES A RÍOS DE CABECERA Y TRAMOS ALTOS
Código de masa:	ES030MSPF0708520
Nombre:	Embalse Sotillo de La Adrada - Majalobos

Fotografía de la estación:

Mapa de situación:

Croquis de acceso:

Información de acceso:

DENTRO DE SOTILLO SE COGE LA CARRETERA A CASILLAS Y A APROXIMADAMENTE UN 1 KM APARECE UNA PISTA, PASAMOS DE LA ETAP Y TRAS RECORRER 700 M. LLEGAMOS A LA PRESA.

GOBIERNO DE ESPAÑA | MINISTERIO PARA LA TRANSICIÓN ECOLÓGICA Y EL RETO DEMOGRÁFICO | CONFEDERACIÓN HIDROGRÁFICA DEL TAJO, O.A.

Estaciones de control

Red CEMAS

Código UE:	TA01068
Nombre:	E. COLINAR - LAGO
Código:	TAAV579031

Estación de control

Localización de la estación

Cauce:	Sin cauce	**Coordenadas UTM del punto de muestreo (ETRS89, huso 30)**	
Municipio:	Santa María del Tiétar	UTM X:	368366
Provincia:	Ávila	UTM Y:	4463535
CC.AA:	Castilla y León	Huso:	30

Tipo de control: Control de Investigación

Masa de agua

Tipología:	E-T01: MONOMÍCTICO, SILÍCEO DE ZONAS HÚMEDAS, CON TEMPERATURA MEDIA ANUAL MENOR DE 15º C, PERTENECIENTES A RÍOS DE CABECERA Y TRAMOS ALTOS
Código de masa:	ES030MSPF0742030
Nombre:	Lago Colinar

Fotografía de la estación:

Mapa de situación:

Croquis de acceso:

Información de acceso:

DESDE SANTA MARIA DEL TIÉTAR, TOMAMOS EL CAMINO DEL DEPÓSITO Y PASADOS UNOS 700 M TOMAMOS UN CAMINO QUE SALE A MANO IZQUIERDA Y QUE NOS CONDUCE AL PUNTO DE MUESTREO

GOBIERNO DE ESPAÑA | MINISTERIO PARA LA TRANSICIÓN ECOLÓGICA Y EL RETO DEMOGRÁFICO | CONFEDERACIÓN HIDROGRÁFICA DEL TAJO, O.A.

Estaciones de control

Red CEMAS

Código UE:	TA01070
Nombre:	SANTA MARÍA DEL TIÉTAR 2 - PAJARERO
Código:	TAAV579033

Estación de control

Localización de la estación

Cauce:	ARROYO PAJARERO	**Coordenadas UTM del punto de muestreo (ETRS89, huso 30)**	
Municipio:	Santa María del Tiétar	UTM X:	366935
Provincia:	Ávila	UTM Y:	4464783
CC.AA:	Castilla y León	Huso:	30

Tipo de control: Control de Vigilancia

Masa de agua

Tipología:	R-T11: RÍOS DE MONTAÑA MEDITERRÁNEA SILÍCEA
Código de masa:	ES030MSPF0737110
Nombre:	Garganta del Pajarejo

Fotografía de la estación:

Mapa de situación:

Croquis de acceso:

Información de acceso:

ENTRANDO AL PUEBLO DE CASILLAS DESDE LA M-549 (POR EL SUR), NOS ENCONTRAMOS CON LA CAPTACIÓN AL PIE DE LAS PRIMERAS CASAS DEL PUEBLO. TOMAR DESVÍO EN UTM 366860/4464855 (HUSO 30)

GOBIERNO DE ESPAÑA | MINISTERIO PARA LA TRANSICIÓN ECOLÓGICA Y EL RETO DEMOGRÁFICO | CONFEDERACIÓN HIDROGRÁFICA DEL TAJO, O.A.

Estaciones de control

Red CEMAS

Estación de control

Código UE:	TA01075
Nombre:	E. PAJARERO - PAJARERO
Código:	TAAV579034

Localización de la estación

Cauce:	GARGANTA PAJARERO	**Coordenadas UTM del punto de muestreo (ETRS89, huso 30)**	
Municipio:	Santa María del Tiétar	UTM X:	367371
Provincia:	Ávila	UTM Y:	4463442
CC.AA:	Castilla y León	Huso:	30

Tipo de control: Control Operativo

Masa de agua

Tipología:	E-T01: MONOMÍCTICO, SILÍCEO DE ZONAS HÚMEDAS, CON TEMPERATURA MEDIA ANUAL MENOR DE 15º C, PERTENECIENTES A RÍOS DE CABECERA Y TRAMOS ALTOS
Código de masa:	ES030MSPF0737020
Nombre:	Embalse de El Pajarero

Fotografía de la estación:

Mapa de situación:

Croquis de acceso:

Información de acceso:

DESDE SANTA MARÍA DE TIÉTAR, TOMAMOS EL CAMINO DEL VENERO HASTA LLEGAR A LA PRESA.

GOBIERNO DE ESPAÑA | MINISTERIO PARA LA TRANSICIÓN ECOLÓGICA Y EL RETO DEMOGRÁFICO | CONFEDERACIÓN HIDROGRÁFICA DEL TAJO, O.A.

Estaciones de control

Red CEMAS

Estación de control

Código UE:	TA01079
Nombre:	CANDELEDA - SANTA MARÍA
Código:	TAAV600999

Localización de la estación

Cauce:	GARGANTA SANTA MARÍA	**Coordenadas UTM del punto de muestreo (ETRS89, huso 30)**	
Municipio:	Candeleda	UTM X:	309336
Provincia:	Ávila	UTM Y:	4448965
CC.AA:	Castilla y León	Huso:	30

Tipo de control: Control de Vigilancia

Masa de agua

Tipología:	R-T24: GARGANTAS DE GREDOS-BÉJAR
Código de masa:	ES030MSPF0726010
Nombre:	Garganta de Santa María hasta Embalse de Rosarito

Fotografía de la estación:

Mapa de situación:

Croquis de acceso:

Información de acceso:

SALIENDO DE CANDELEDA DIRECCIÓN MADRIGAL DE LA VERA HAY UN PUENTE QUE CRUZA LA GARGANTA, SIN CRUZARLO TOMAR EL CAMINO PARALELO AL RÍO Y CONTINUAR UNOS 500 M. A PIE.

GOBIERNO DE ESPAÑA | MINISTERIO PARA LA TRANSICIÓN ECOLÓGICA Y EL RETO DEMOGRÁFICO | CONFEDERACIÓN HIDROGRÁFICA DEL TAJO, O.A.

Estaciones de control

Red CEMAS

Código UE:	TA02091
Nombre:	E. ARROCEREZAL - CEREZAL
Código:	TACC551008

Estación de control

Localización de la estación

Cauce:	PRESA ARROCEREZAL	**Coordenadas UTM del punto de muestreo (ETRS89, huso 30)**	
Municipio:	Nuñomoral	UTM X:	222974
Provincia:	Cáceres	UTM Y:	4476197
CC.AA:	Extremadura	Huso:	30

Tipo de control: Control de Investigación

Masa de agua

Tipología:	E-T01: MONOMÍCTICO, SILÍCEO DE ZONAS HÚMEDAS, CON TEMPERATURA MEDIA ANUAL MENOR DE 15º C, PERTENECIENTES A RÍOS DE CABECERA Y TRAMOS ALTOS
Código de masa:	ES030MSPF0922120
Nombre:	Embalse de Arrocerezal

Fotografía de la estación:

Mapa de situación:

Croquis de acceso:

Información de acceso:

DESDE CEREZAL, NOS DIRIGIMOS HACIA EL SUR PARALELOS AL ARROYO DEL CEREZAL HASTA LLEGAR POR UN CAMINO A LA PRESA.

GOBIERNO DE ESPAÑA | MINISTERIO PARA LA TRANSICIÓN ECOLÓGICA Y EL RETO DEMOGRÁFICO | CONFEDERACIÓN HIDROGRÁFICA DEL TAJO, O.A.

Estaciones de control

Red CEMAS

Código UE:	TA02170
Nombre:	CAMINOMORISCO - CAPALLAR
Código:	TACC551994

Estación de control

Localización de la estación

Cauce:	ARROYO DEL CAPALLAR	**Coordenadas UTM del punto de muestreo (ETRS89, huso 30)**	
Municipio:	Caminomorisco	UTM X:	226869
Provincia:	Cáceres	UTM Y:	4472301
CC.AA:	Extremadura	Huso:	30

Tipo de control: Control de Vigilancia

Masa de agua

Tipología:	R-T11: RÍOS DE MONTAÑA MEDITERRÁNEA SILÍCEA
Código de masa:	ES030MSPF0905310
Nombre:	Arroyo Chapallal hasta Embalse de Las Tapias

Fotografía de la estación:

Mapa de situación:

Croquis de acceso:

Información de acceso:

EN LA PESGA SALIMOS EN DIRECCIÓN ALA CARRETERA EX-204 DONDE TOMAMOS DIRECCIÓN A PINOFRANQUEADO. EN EL PK. 56,1 TOMAMOS UN CAMINO A LA DERECHA QUE TRAS 200 M. NOS LLEVA A UNA CANCELA, LA PASAMOS A PIE Y A OTROS 200 M. TENEMOS LA CAPTACIÓN.

GOBIERNO DE ESPAÑA | MINISTERIO PARA LA TRANSICIÓN ECOLÓGICA Y EL RETO DEMOGRÁFICO | CONFEDERACIÓN HIDROGRÁFICA DEL TAJO, O.A.

Estaciones de control

Red CEMAS

Código UE:	TA02160
Nombre:	E. MAJÁ ROBLEDO - HURDANO
Código:	TACC551995

Estación de control

Localización de la estación

Cauce:	RÍO HURDANO	**Coordenadas UTM del punto de muestreo (ETRS89, huso 30)**	
Municipio:	Casares de las Hurdes	UTM X:	216917
Provincia:	Cáceres	UTM Y:	4481803
CC.AA:	Extremadura	Huso:	30

Tipo de control: Control de Investigación

Masa de agua

Tipología:	E-T01: MONOMÍCTICO, SILÍCEO DE ZONAS HÚMEDAS, CON TEMPERATURA MEDIA ANUAL MENOR DE 15º C, PERTENECIENTES A RÍOS DE CABECERA Y TRAMOS ALTOS
Código de masa:	ES030MSPF0922220
Nombre:	Embalse de Majá Robledo

Fotografía de la estación:

Mapa de situación:

Croquis de acceso:

Información de acceso:

DESDE CASARES DE LAS HURDES NOS DIRIGIMOS HACIA EL MIRADOR DE LAS ESTRELLAS DONDE TOMAMOS EL CAMINO QUE SALE A MANO IZQUIERDA Y QUE SEGUIREMOS APROXIMADAMENTE 6 KM HASTA LLEGAR AL EMBALSE.

GOBIERNO DE ESPAÑA | MINISTERIO PARA LA TRANSICIÓN ECOLÓGICA Y EL RETO DEMOGRÁFICO | CONFEDERACIÓN HIDROGRÁFICA DEL TAJO, O.A.

Estaciones de control

Red CEMAS

Código UE:	TA02071
Nombre:	E. TAPIAS - CAMPALLAL
Código:	TACC551998

Estación de control

Localización de la estación

Cauce:	ARROYO DE CAMPALLAL	**Coordenadas UTM del punto de muestreo (ETRS89, huso 30)**	
Municipio:	Caminomorisco	UTM X:	227179
Provincia:	Cáceres	UTM Y:	4471777
CC.AA:	Extremadura	Huso:	30

Tipo de control: Control de Investigación

Masa de agua

Tipología:	E-T01: MONOMÍCTICO, SILÍCEO DE ZONAS HÚMEDAS, CON TEMPERATURA MEDIA ANUAL MENOR DE 15º C, PERTENECIENTES A RÍOS DE CABECERA Y TRAMOS ALTOS
Código de masa:	ES030MSPF0905220
Nombre:	Embalse de Las Tapias

Fotografía de la estación:

Mapa de situación:

Croquis de acceso:

Información de acceso:

DESDE CAMBRONCINO NOS DIRIGIMOS HACIA EL NORTE POR LA EX204. TRASCURRIDOS 2,5 KM DESDE QUE SALIMOS DE LA POBLACIÓN, TOMAR EL CAMINO A LA DERECHA QUE CONDUCE A LA PRESA.

GOBIERNO DE ESPAÑA | MINISTERIO PARA LA TRANSICIÓN ECOLÓGICA Y EL RETO DEMOGRÁFICO | CONFEDERACIÓN HIDROGRÁFICA DEL TAJO, O.A.

Estaciones de control

Red CEMAS

Estación de control

Código UE:	TA02001
Nombre:	E. CERVIGONA - ACEBO
Código:	TACC573045

Localización de la estación

Cauce:	RIVERA DE ACEBO	**Coordenadas UTM del punto de muestreo (ETRS89, huso 30)**	
Municipio:	Acebo	UTM X:	184317
Provincia:	Cáceres	UTM Y:	4460846
CC.AA:	Extremadura	Huso:	30

Tipo de control: Control de Investigación

Masa de agua

Tipología:	E-T01: MONOMÍCTICO, SILÍCEO DE ZONAS HÚMEDAS, CON TEMPERATURA MEDIA ANUAL MENOR DE 15º C, PERTENECIENTES A RÍOS DE CABECERA Y TRAMOS ALTOS
Código de masa:	ES030MSPF0812020
Nombre:	Embalse La Cervigona - Prado de Las Monjas

Fotografía de la estación:

Mapa de situación:

Croquis de acceso:

Información de acceso:

DESDE ACEBO, SEGUIMOS POR LA CC-111 DIRECCIÓN NORTE Y ANTES DE LLEGAR A LAS PISCINAS NATURALES DE CARRECIÁ, TOMAMOS UN CAMINO QUE SALE A MANO IZQUIERDA Y QUE NOS CONDUCE HASTA EL EMBALSE.

GOBIERNO DE ESPAÑA | MINISTERIO PARA LA TRANSICIÓN ECOLÓGICA Y EL RETO DEMOGRÁFICO | CONFEDERACIÓN HIDROGRÁFICA DEL TAJO, O.A.

Estaciones de control

Red CEMAS

Código UE:	TA02189
Nombre:	CAMINOMORISCO - CAMBRÓN
Código:	TACC574001

Estación de control

Localización de la estación

Cauce:	ARROYO CAMBRÓN	**Coordenadas UTM del punto de muestreo (ETRS89, huso 30)**	
Municipio:	Caminomorisco	UTM X:	221781
Provincia:	Cáceres	UTM Y:	4473317
CC.AA:	Extremadura	Huso:	30

Tipo de control: Control de Vigilancia

Masa de agua

Tipología:	R-T11: RÍOS DE MONTAÑA MEDITERRÁNEA SILÍCEA
Código de masa:	ES030MSPF0934010
Nombre:	Arroyo Cambrón

Fotografía de la estación:

Mapa de situación:

Croquis de acceso:

Información de acceso:

SALIR DE CAMINOMORISCO DIRECCIÓN LA PESGA POR EX-204 HASTA PK. 52,1 DONDE SE TOMA UN CAMINO A LA IZQUIERDA, EN 6,1 KM. SE LLEGA A UN PUENTE. LUEGO POR LA DERECHA A PIE POR UNA SENDA HASTA LA PRESA

GOBIERNO DE ESPAÑA | MINISTERIO PARA LA TRANSICIÓN ECOLÓGICA Y EL RETO DEMOGRÁFICO | CONFEDERACIÓN HIDROGRÁFICA DEL TAJO, O.A.

Estaciones de control

Red CEMAS

Código UE:	TA02099
Nombre:	E. LOS ÁNGELES - LOS ÁNGELES
Código:	TACC574035

Estación de control

Localización de la estación

Cauce:	RÍO LOS ÁNGELES	**Coordenadas UTM del punto de muestreo (ETRS89, huso 30)**	
Municipio:	Pinofranqueado	UTM X:	208956
Provincia:	Cáceres	UTM Y:	4464951
CC.AA:	Extremadura	Huso:	30

Tipo de control: Control de Investigación

Masa de agua

Tipología:	E-T01: MONOMÍCTICO, SILÍCEO DE ZONAS HÚMEDAS, CON TEMPERATURA MEDIA ANUAL MENOR DE 15º C, PERTENECIENTES A RÍOS DE CABECERA Y TRAMOS ALTOS
Código de masa:	ES030MSPF0921120
Nombre:	Embalse de Los Ángeles

Fotografía de la estación:

Mapa de situación:

Croquis de acceso:

Información de acceso:

DESDE PINOFRANQUEADO NOS DIRIGIMOS HACIA EL SUROESTE POR LA EX204. PASADA LA EMPRESA DE CORCHOS Y LEÑAS, TOMAMOS EL DESVIO A LA DERECHA POR LA CC-120. CONTINUAMOS POR ESTA CARRETERA HASTA LLEGAR A LA ALTURA DEL EMBALSE, DONDE TOMAMOS EL CAMINO QUE SALE A

GOBIERNO DE ESPAÑA | MINISTERIO PARA LA TRANSICIÓN ECOLÓGICA Y EL RETO DEMOGRÁFICO | CONFEDERACIÓN HIDROGRÁFICA DEL TAJO, O.A.

Estaciones de control

Red CEMAS

Código UE:	TA02142
Nombre:	E. VILLANUEVA DE LA SIERRA - PEDROSO
Código:	TACC574039

Estación de control

Localización de la estación

Cauce:	ARROYO PEDROSO	**Coordenadas UTM del punto de muestreo (ETRS89, huso 30)**	
Municipio:	Villanueva de la Sierra	UTM X:	212227
Provincia:	Cáceres	UTM Y:	4453567
CC.AA:	Extremadura	Huso:	30

Tipo de control: Control de Investigación

Masa de agua

Tipología:	E-T01: MONOMÍCTICO, SILÍCEO DE ZONAS HÚMEDAS, CON TEMPERATURA MEDIA ANUAL MENOR DE 15º C, PERTENECIENTES A RÍOS DE CABECERA Y TRAMOS ALTOS
Código de masa:	ES030MSPF0811020
Nombre:	Embalse Villanueva de La Sierra - Pedroso

Fotografía de la estación:

Mapa de situación:

Croquis de acceso:

Información de acceso:

DESDE POZUELO DE ZARZÓN SEGUIMOS POR LA CC-118 HACIA EL NORESTE. ANTES DEL MIRADOR ESTELAR, TOMAR EL CAMINO QUE SALE A MANO IZQUIERDA Y SEGUIRLO HASTA LLEGAR AL EMBALSE

GOBIERNO DE ESPAÑA | MINISTERIO PARA LA TRANSICIÓN ECOLÓGICA Y EL RETO DEMOGRÁFICO | CONFEDERACIÓN HIDROGRÁFICA DEL TAJO, O.A.

Estaciones de control

Red CEMAS

Código UE:	TA02094
Nombre:	E. CHARCO AZAOL - BRONCO
Código:	TACC574041

Estación de control

Localización de la estación

Cauce:	RÍO BRONCO	**Coordenadas UTM del punto de muestreo (ETRS89, huso 30)**	
Municipio:	Santa Cruz de Paniagua	UTM X:	215872
Provincia:	Cáceres	UTM Y:	4459825
CC.AA:	Extremadura	Huso:	30

Tipo de control: Control de Vigilancia

Masa de agua

Tipología:	E-T01: MONOMÍCTICO, SILÍCEO DE ZONAS HÚMEDAS, CON TEMPERATURA MEDIA ANUAL MENOR DE 15º C, PERTENECIENTES A RÍOS DE CABECERA Y TRAMOS ALTOS
Código de masa:	ES030MSPF0919220
Nombre:	Embalse Charco Azaol - Palomero

Fotografía de la estación:

Mapa de situación:

Croquis de acceso:

Información de acceso:

DESDE EL BRONCO NOS DIRIGIMOS POR LA EX205 AL NORTE. NADA MAS SALIR DEL PUEBLO TOMAMOS UN DESVIO A LA IZQUIERDA EN DIRECCIÓN A LA YEGUADA LOS NEVAZOS. CONTINUAMOS RECTO POR ESTE CAMINO PARALELO AL ARROYO DEL ARBOLUCHO Y TRANSCURRIDOS UNOS 3,5 KM DESDE LA

GOBIERNO DE ESPAÑA | MINISTERIO PARA LA TRANSICIÓN ECOLÓGICA Y EL RETO DEMOGRÁFICO | CONFEDERACIÓN HIDROGRÁFICA DEL TAJO, O.A.

Estaciones de control

Red CEMAS

Estación de control

Código UE:	TA02110
Nombre:	SANTA CRUZ DE PANIAGUA - MORATE
Código:	TACC574071

Localización de la estación

Cauce:	BARRANCO MORATE	**Coordenadas UTM del punto de muestreo (ETRS89, huso 30)**	
Municipio:	Santa Cruz de Paniagua	UTM X:	215159
Provincia:	Cáceres	UTM Y:	4454191
CC.AA:	Extremadura	Huso:	30

Tipo de control: Control de Vigilancia

Masa de agua

Tipología:	R-T01: RÍOS DE LLANURAS SILÍCEAS DEL TAJO Y GUADIANA
Código de masa:	ES030MSPF0919010
Nombre:	Rivera del Bronco y Arroyo de los Jarales hasta Río Alagón

Fotografía de la estación:

Mapa de situación:

Croquis de acceso:

Información de acceso:

EN SANTA CRUZ TOMAMOS DIRECCIÓN A LA PISCINA MUNICIPAL Y DETRÁS DE ÉSTA SE ENCUENTRA LA CAPTACIÓN.

GOBIERNO DE ESPAÑA | MINISTERIO PARA LA TRANSICIÓN ECOLÓGICA Y EL RETO DEMOGRÁFICO | CONFEDERACIÓN HIDROGRÁFICA DEL TAJO, O.A.

Estaciones de control

Red CEMAS

Código UE:	TA02026
Nombre:	CABEZUELA DEL VALLE - DEL INFIERNO
Código:	TACC576073

Estación de control

Localización de la estación

Cauce:	GARGANTA DEL INFIERNO	**Coordenadas UTM del punto de muestreo (ETRS89, huso 30)**	
Municipio:	Cabezuela del Valle	UTM X:	264167
Provincia:	Cáceres	UTM Y:	4453994
CC.AA:	Extremadura	Huso:	30

Tipo de control: Control de Vigilancia

Masa de agua

Tipología:	R-T24: GARGANTAS DE GREDOS-BÉJAR
Código de masa:	ES030MSPF0917210
Nombre:	Garganta de los Infiernos

Fotografía de la estación:

Mapa de situación:

Croquis de acceso:

Información de acceso:

SALIENDO DE CABEZUELA DEL VALLE POR LA N-110 HACIA JERTE, TOMAMOS EL DESVÍO QUE SALE A MANO DERECHA Y QUE CRUZA SOBRE EL RÍO JERTE. SEGUIMOS EL CAMINO HASTA IR PARALELOS A LA GARGANTA DE LOS INFIERNOS Y ENCONTRAR EL PUNTO DE MUESTREO.

GOBIERNO DE ESPAÑA | MINISTERIO PARA LA TRANSICIÓN ECOLÓGICA Y EL RETO DEMOGRÁFICO | CONFEDERACIÓN HIDROGRÁFICA DEL TAJO, O.A.

Estaciones de control

Red CEMAS

Código UE:	TA02157
Nombre:	E. HERVÁS - HORCAJO
Código:	TACC576125

Estación de control

Localización de la estación

Cauce:	RÍO HORCAJO	**Coordenadas UTM del punto de muestreo (ETRS89, huso 30)**	
Municipio:	Hervás	UTM X:	259895
Provincia:	Cáceres	UTM Y:	4461495
CC.AA:	Extremadura	Huso:	30

Tipo de control: Control de Investigación

Masa de agua

Tipología:	E-T01: MONOMÍCTICO, SILÍCEO DE ZONAS HÚMEDAS, CON TEMPERATURA MEDIA ANUAL MENOR DE 15º C, PERTENECIENTES A RÍOS DE CABECERA Y TRAMOS ALTOS
Código de masa:	ES030MSPF0920320
Nombre:	Embalse de Hervás - El Horcajo

Fotografía de la estación:

Mapa de situación:

Croquis de acceso:

Información de acceso:

DESDE HERVÁS, TOMAMOS LA CALLE JUAN DE LA PLAZA HASTA LLEGAR AL APARCAMIENTO DE LA CHORRERA. A MANO DERECHA NOS SALE UN CAMINO QUE SUBE A LA PRESA.

GOBIERNO DE ESPAÑA | MINISTERIO PARA LA TRANSICIÓN ECOLÓGICA Y EL RETO DEMOGRÁFICO | CONFEDERACIÓN HIDROGRÁFICA DEL TAJO, O.A.

Estaciones de control

Red CEMAS

Código UE:	TA02008
Nombre:	E. BAÑOS - BAÑOS
Código:	TACC576996

Estación de control

Localización de la estación

Cauce:	EMBALSE BAÑOS	**Coordenadas UTM del punto de muestreo (ETRS89, huso 30)**	
Municipio:	Baños de Montemayor	UTM X:	254491
Provincia:	Cáceres	UTM Y:	4463164
CC.AA:	Extremadura	Huso:	30

Tipo de control: Control de Vigilancia

Masa de agua

Tipología:	E-T01: MONOMÍCTICO, SILÍCEO DE ZONAS HÚMEDAS, CON TEMPERATURA MEDIA ANUAL MENOR DE 15º C, PERTENECIENTES A RÍOS DE CABECERA Y TRAMOS ALTOS
Código de masa:	ES030MSPF0929030
Nombre:	Embalse de Baños

Fotografía de la estación:

Mapa de situación:

Croquis de acceso:

Información de acceso:

DESDE ALDEANUEVA DEL CAMPO NOS DIRIGIMOS LA NORESTE POR LA N-630 HASTA LLEGAR A UN DESVÍO A MANO IZQUIERDA QUE NOS LLEVA DIRECTOS AL PUNTO DE MUESTREO.

GOBIERNO DE ESPAÑA | MINISTERIO PARA LA TRANSICIÓN ECOLÓGICA Y EL RETO DEMOGRÁFICO | CONFEDERACIÓN HIDROGRÁFICA DEL TAJO, O.A.

Estaciones de control

Red CEMAS

Código UE:	TA02036
Nombre:	CASAR DE PALOMERO - LOS ÁNGELES
Código:	TACC577055

Estación de control

Localización de la estación

Cauce:	ARROYO DE LOS ÁNGELES	**Coordenadas UTM del punto de muestreo (ETRS89, huso 30)**	
Municipio:	Casar de Palomero	UTM X:	221448
Provincia:	Cáceres	UTM Y:	4466452
CC.AA:	Extremadura	Huso:	30

Tipo de control: Control de Vigilancia

Masa de agua

Tipología:	R-T11: RÍOS DE MONTAÑA MEDITERRÁNEA SILÍCEA
Código de masa:	ES030MSPF0921010
Nombre:	Río de los Ángeles y Río Esperabán desde Embalse de Los Ángeles hasta Embalse de Gab

Fotografía de la estación:

Mapa de situación:

Croquis de acceso:

Información de acceso:

SALIMOS DE CASAR DE PALOMERO DIRECCIÓN CAMINO MORISCO POR LA C-11 Y NOS DESVIAMOS A LA IZQUIERDA DIRECCIÓN A AZABAL. TRAS RECORRER 600 M. TOMAMOS UN CAMINO DE TIERRA A LA DERECHA Y TRAS RECORRER 500 M. LLEGAMOS A LA CAPTACIÓN.

GOBIERNO DE ESPAÑA | MINISTERIO PARA LA TRANSICIÓN ECOLÓGICA Y EL RETO DEMOGRÁFICO | CONFEDERACIÓN HIDROGRÁFICA DEL TAJO, O.A.

Estaciones de control

Red CEMAS

Código UE:	TA02084
Nombre:	E. MONTEHERMOSO - PEZ
Código:	TACC597055

Estación de control

Localización de la estación

Cauce:	ARROYO DEL PEZ	**Coordenadas UTM del punto de muestreo (ETRS89, huso 30)**	
Municipio:	Montehermoso	UTM X:	214363
Provincia:	Cáceres	UTM Y:	4445133
CC.AA:	Extremadura	Huso:	30

Tipo de control: Control de Investigación

Masa de agua

Tipología:	E-T04: MONOMÍCTICO, SILÍCEO DE ZONAS HÚMEDAS, PERTENECIENTES A RÍOS DE CABECERA Y TRAMOS ALTOS
Código de masa:	ES030MSPF0907120
Nombre:	Embalse de Montehermoso - Del Pez

Fotografía de la estación:

Mapa de situación:

Croquis de acceso:

Información de acceso:

SALIENDO DE MONTEHERMOSO HACIA EL NORTE POR LA CC161, PASADO EL LAGAR DE LAS CHORRERAS, ENCONTRAMOS A MANO IZQUIERDA EL EMBALSE.

GOBIERNO DE ESPAÑA | MINISTERIO PARA LA TRANSICIÓN ECOLÓGICA Y EL RETO DEMOGRÁFICO | CONFEDERACIÓN HIDROGRÁFICA DEL TAJO, O.A.

Estaciones de control

Red CEMAS

Código UE:	TA02003
Nombre:	E. SAN MARCOS - ACEITUNA
Código:	TACC597998

Estación de control

Localización de la estación

Cauce:	ARROYO ACEITUNA	**Coordenadas UTM del punto de muestreo (ETRS89, huso 30)**	
Municipio:	Aceituna	UTM X:	217232
Provincia:	Cáceres	UTM Y:	4446289
CC.AA:	Extremadura	Huso:	30

Tipo de control: Control de Investigación

Masa de agua

Tipología:	E-T04: MONOMÍCTICO, SILÍCEO DE ZONAS HÚMEDAS, PERTENECIENTES A RÍOS DE CABECERA Y TRAMOS ALTOS
Código de masa:	ES030MSPF0902220
Nombre:	Embalse San Marcos - Z.S. Montehermoso

Fotografía de la estación:

Mapa de situación:

Croquis de acceso:

Información de acceso:

DESDE EL PUEBLO DE ACEITUNA, TOMAMOS LA CC-161 DIRECCIÓN SUR Y TRASCURRIDOS UNOS 2,5 KM DESDE LA SALIDA DEL PUEBLO, TOMAMOS EL CAMINO QUE SALE A MANO IZQUIERDA Y QUE NOS CONDUCE DIRECTAMENTE HASTA EL PUNTO DE MUESTREO

GOBIERNO DE ESPAÑA | MINISTERIO PARA LA TRANSICIÓN ECOLÓGICA Y EL RETO DEMOGRÁFICO | CONFEDERACIÓN HIDROGRÁFICA DEL TAJO, O.A.

Estaciones de control

Red CEMAS

Estación de control

Código UE:	TA02144
Nombre:	E. VILLAR DE PLASENCIA - LA OLIVA
Código:	TACC598130

Localización de la estación

Cauce:	BARRANCO DE LA OLIVA	**Coordenadas UTM del punto de muestreo (ETRS89, huso 30)**	
Municipio:	Villar de Plasencia	UTM X:	242838
Provincia:	Cáceres	UTM Y:	4446646
CC.AA:	Extremadura	Huso:	30

Tipo de control: Control de Vigilancia

Masa de agua

Tipología:	E-T01: MONOMÍCTICO, SILÍCEO DE ZONAS HÚMEDAS, CON TEMPERATURA MEDIA ANUAL MENOR DE 15º C, PERTENECIENTES A RÍOS DE CABECERA Y TRAMOS ALTOS
Código de masa:	ES030MSPF0918120
Nombre:	Embalse Villar De Plasencia - La Oliva

Fotografía de la estación:

Mapa de situación:

Croquis de acceso:

Información de acceso:

DESDE VILLAR DE PLASENCIA NOS DIRIGIMOS HACIA EL ESTE POR LA CC-213. COMENZAMOS A SUBIR EL PUERTO Y ANTES DE LLEGAR A LA SEGUNDA CURVA A LA IZQUIERDA, SALE UN CAMINO A MANO DERECHA QUE NOS LLEVA HASTA EL EMBALSE.

GOBIERNO DE ESPAÑA | MINISTERIO PARA LA TRANSICIÓN ECOLÓGICA Y EL RETO DEMOGRÁFICO | CONFEDERACIÓN HIDROGRÁFICA DEL TAJO, O.A.

Estaciones de control

Red CEMAS

Código UE:	TA02093
Nombre:	E. GARGANTA DE LA OLIVA - PUERTO
Código:	TACC598146

Estación de control

Localización de la estación

Cauce:	ARROYO DEL PUERTO	**Coordenadas UTM del punto de muestreo (ETRS89, huso 30)**	
Municipio:	Villar de Plasencia	UTM X:	240492
Provincia:	Cáceres	UTM Y:	4445391
CC.AA:	Extremadura	Huso:	30

Tipo de control: Control de Investigación

Masa de agua

Tipología:	E-T01: MONOMÍCTICO, SILÍCEO DE ZONAS HÚMEDAS, CON TEMPERATURA MEDIA ANUAL MENOR DE 15º C, PERTENECIENTES A RÍOS DE CABECERA Y TRAMOS ALTOS
Código de masa:	ES030MSPF0918220
Nombre:	Embalse de Garganta De La Oliva

Fotografía de la estación:

Mapa de situación:

Croquis de acceso:

Información de acceso:

DESDE OLIVA DE PLASENCIA, TOMAMOS LA CALLE EL RETAMAL Y CRUZAMOS LA AUTOVIA RUTA DE LA PLATA. SEGUIMOS POR EL CAMINO TOMANDO LOS DEVIOS A MANO IZQUIERDA HASTA LLEGAR AL PUNTO DE MUESTREO

GOBIERNO DE ESPAÑA | MINISTERIO PARA LA TRANSICIÓN ECOLÓGICA Y EL RETO DEMOGRÁFICO | CONFEDERACIÓN HIDROGRÁFICA DEL TAJO, O.A.

Estaciones de control

Red CEMAS

Código UE:	TA02020
Nombre:	E. GARGANTA DEL OBISPO - OBISPO
Código:	TACC598226

Estación de control

Localización de la estación

Cauce:	GARGANTA DEL OBISPO	**Coordenadas UTM del punto de muestreo (ETRS89, huso 30)**	
Municipio:	Piornal	UTM X:	256470
Provincia:	Cáceres	UTM Y:	4442487
CC.AA:	Extremadura	Huso:	30

Tipo de control: Control de Investigación

Masa de agua

Tipología:	E-T01: MONOMÍCTICO, SILÍCEO DE ZONAS HÚMEDAS, CON TEMPERATURA MEDIA ANUAL MENOR DE 15º C, PERTENECIENTES A RÍOS DE CABECERA Y TRAMOS ALTOS
Código de masa:	ES030MSPF0711620
Nombre:	Embalse Las Camellas - Garganta de El Obispo

Fotografía de la estación:

Mapa de situación:

Croquis de acceso:

Información de acceso:

DESDE PIORNAL, NOS DIRIGIMOS AL SUR POR LA CC-241, PASADO 2,5 KM DESDE QUE SALIMOS DEL PUEBLO, TOMAMOS UN CAMINO QUE SALE A MANO DERECHA Y QUE NOS LLEVA DIRECTAMENTE HASTA EL PUNTO DE MUESTREO.

GOBIERNO DE ESPAÑA | MINISTERIO PARA LA TRANSICIÓN ECOLÓGICA Y EL RETO DEMOGRÁFICO | CONFEDERACIÓN HIDROGRÁFICA DEL TAJO, O.A.

Estaciones de control

Red CEMAS

Código UE:	TA02078
Nombre:	E. MALPARTIDA DE PLASENCIA 3 - PILONES
Código:	TACC598246

Estación de control

Localización de la estación

Cauce:	ARROYO PILONES	**Coordenadas UTM del punto de muestreo (ETRS89, huso 30)**	
Municipio:	Malpartida de Plasencia	UTM X:	244255
Provincia:	Cáceres	UTM Y:	4434265
CC.AA:	Extremadura	Huso:	30

Tipo de control: Control de Investigación

Masa de agua

Tipología:	E-T01: MONOMÍCTICO, SILÍCEO DE ZONAS HÚMEDAS, CON TEMPERATURA MEDIA ANUAL MENOR DE 15º C, PERTENECIENTES A RÍOS DE CABECERA Y TRAMOS ALTOS
Código de masa:	ES030MSPF0709320
Nombre:	Embalse Las Covachillas - Malpartida de Plasencia II

Fotografía de la estación:

Mapa de situación:

Croquis de acceso:

Información de acceso:

DESDE PLASENCIA NOS DIRIGIMOS AL ESTE POR LA EX203. TOMAMOS EL DESVIO A LA IZQUIERDA POR LA CC-235 Y LUEGO EL PRIMER CAMINO QUE NOS ENCONTREMO A MANO IZQUIERDA HASTA LLEGAR AL PUNTO DE MUESTREO.

GOBIERNO DE ESPAÑA | MINISTERIO PARA LA TRANSICIÓN ECOLÓGICA Y EL RETO DEMOGRÁFICO | CONFEDERACIÓN HIDROGRÁFICA DEL TAJO, O.A.

Estaciones de control

Red CEMAS

Código UE:	TA02122
Nombre:	E. MORERAS - TEJEDA
Código:	TACC598249

Estación de control

Localización de la estación

Cauce:	GARGANTA TEJEDA	**Coordenadas UTM del punto de muestreo (ETRS89, huso 30)**	
Municipio:	Tejeda de Tiétar	UTM X:	254606
Provincia:	Cáceres	UTM Y:	4435266
CC.AA:	Extremadura	Huso:	30

Tipo de control: Control de Investigación

Masa de agua

Tipología:	E-T01: MONOMÍCTICO, SILÍCEO DE ZONAS HÚMEDAS, CON TEMPERATURA MEDIA ANUAL MENOR DE 15º C, PERTENECIENTES A RÍOS DE CABECERA Y TRAMOS ALTOS
Código de masa:	ES030MSPF0711420
Nombre:	Embalse de Las Moreras

Fotografía de la estación:

Mapa de situación:

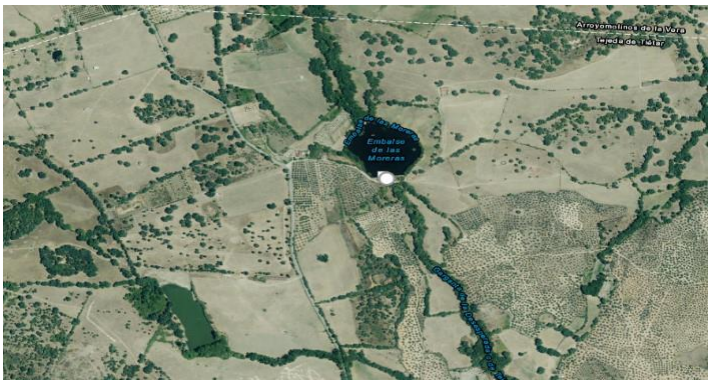

Croquis de acceso:

Información de acceso:

GOBIERNO DE ESPAÑA | MINISTERIO PARA LA TRANSICIÓN ECOLÓGICA Y EL RETO DEMOGRÁFICO | CONFEDERACIÓN HIDROGRÁFICA DEL TAJO, O.A.

Estaciones de control

Red CEMAS

Código UE:	TA02211
Nombre:	E. NAVALMORAL - MONTE
Código:	TACC599001

Estación de control

Localización de la estación

Cauce:	ARROYO MONTE	**Coordenadas UTM del punto de muestreo (ETRS89, huso 30)**	
Municipio:	Jarandilla de la Vera	UTM X:	277543
Provincia:	Cáceres	UTM Y:	4438381
CC.AA:	Extremadura	Huso:	30

Tipo de control: Control de Investigación

Masa de agua

Tipología:	E-T01: MONOMÍCTICO, SILÍCEO DE ZONAS HÚMEDAS, CON TEMPERATURA MEDIA ANUAL MENOR DE 15º C, PERTENECIENTES A RÍOS DE CABECERA Y TRAMOS ALTOS
Código de masa:	ES030MSPF0715120
Nombre:	Embalse de Navalmoral de la Mata

Fotografía de la estación:

Mapa de situación:

Croquis de acceso:

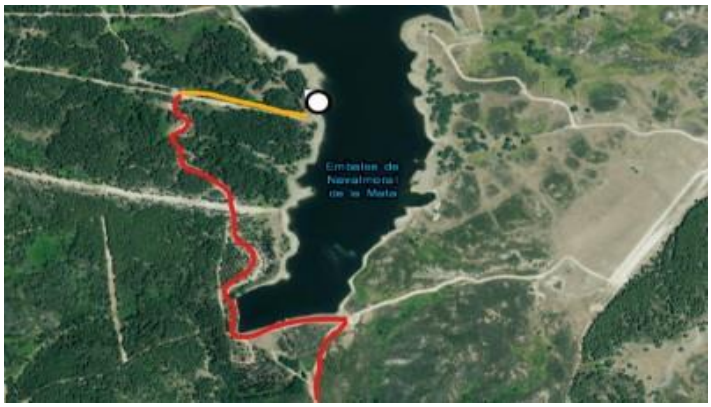

Información de acceso:

DESDE CUATERNOS, NOS DIRIGIMOS AL NORTE POR LA EX119. PASADA LA GASOLINERA REPSOL QUE QUEDA A MANO IZQUIERDA, SALE UN CAMINO A ESTE LADO QUE TOMAREMOS HASTA LLEGAR AL PUNTO DE MUESTREO.

GOBIERNO DE ESPAÑA | MINISTERIO PARA LA TRANSICIÓN ECOLÓGICA Y EL RETO DEMOGRÁFICO | CONFEDERACIÓN HIDROGRÁFICA DEL TAJO, O.A.

Estaciones de control

Red CEMAS

Código UE:	TA02212
Nombre:	E. MAJADILLAS - VEGUILLAS
Código:	TACC599002

Estación de control

Localización de la estación

Cauce:	ARROYO VEGUILLAS	**Coordenadas UTM del punto de muestreo (ETRS89, huso 30)**	
Municipio:	Garganta la Olla	UTM X:	262979
Provincia:	Cáceres	UTM Y:	4440484
CC.AA:	Extremadura	Huso:	30

Tipo de control: Control de Investigación

Masa de agua

Tipología:	E-T01: MONOMÍCTICO, SILÍCEO DE ZONAS HÚMEDAS, CON TEMPERATURA MEDIA ANUAL MENOR DE 15º C, PERTENECIENTES A RÍOS DE CABECERA Y TRAMOS ALTOS
Código de masa:	ES030MSPF0713120
Nombre:	Embalse Las Majadillas

Fotografía de la estación:

Mapa de situación:

Croquis de acceso:

Información de acceso:

DESDE LA URBANIZACION VALPARAISO DE JARAIZ DE LA VERA, TOMAMOS EL CAMINO QUE NOS LLEVA A LA CASCADA MAJADILLAS, Y UN POCO MAS ADELANTE ENCONTRAMOS EL PUNTO DE MUESTREO.

GOBIERNO DE ESPAÑA | MINISTERIO PARA LA TRANSICIÓN ECOLÓGICA Y EL RETO DEMOGRÁFICO | CONFEDERACIÓN HIDROGRÁFICA DEL TAJO, O.A.

Estaciones de control

Red CEMAS

Código UE:	TA02100
Nombre:	E. PIORNAL - BURGUILLO
Código:	TACC599231

Estación de control

Localización de la estación

Cauce:	ARROYO BURGUILLO	**Coordenadas UTM del punto de muestreo (ETRS89, huso 30)**	
Municipio:	Piornal	UTM X:	261539
Provincia:	Cáceres	UTM Y:	4448274
CC.AA:	Extremadura	Huso:	30

Tipo de control: Control de Investigación

Masa de agua

Tipología:	E-T01: MONOMÍCTICO, SILÍCEO DE ZONAS HÚMEDAS, CON TEMPERATURA MEDIA ANUAL MENOR DE 15º C, PERTENECIENTES A RÍOS DE CABECERA Y TRAMOS ALTOS
Código de masa:	ES030MSPF0916120
Nombre:	Embalse de Piornal

Fotografía de la estación:

Mapa de situación:

Croquis de acceso:

Información de acceso:

DESDE GARGANTA DE LA OLLA, SEGUIMOS LA CC242 DIRECCION OESTE Y EN EL ALTO DEL PIORNAL, TOMAMOS EL DESVIO QUE SALE A MANO DERECHA. SEGUIMOS ESTA CARRETERA QUE SE VUELVE CAMINO, HASTA LLEGAR AL PUNTO DE MUESTREO.

GOBIERNO DE ESPAÑA | MINISTERIO PARA LA TRANSICIÓN ECOLÓGICA Y EL RETO DEMOGRÁFICO | CONFEDERACIÓN HIDROGRÁFICA DEL TAJO, O.A.

Estaciones de control

Red CEMAS

Código UE:	TA02143
Nombre:	E. GUALTAMINOS - GUALTAMINOS
Código:	TACC600077

Estación de control

Localización de la estación

Cauce:	GARGANTA GUALTAMINOS	**Coordenadas UTM del punto de muestreo (ETRS89, huso 30)**	
Municipio:	Villanueva de la Vera	UTM X:	290443
Provincia:	Cáceres	UTM Y:	4446779
CC.AA:	Extremadura	Huso:	30

Tipo de control: Control de Investigación

Masa de agua

Tipología:	E-T01: MONOMÍCTICO, SILÍCEO DE ZONAS HÚMEDAS, CON TEMPERATURA MEDIA ANUAL MENOR DE 15º C, PERTENECIENTES A RÍOS DE CABECERA Y TRAMOS ALTOS
Código de masa:	ES030MSPF0722120
Nombre:	Embalse de Gualtaminos - Villanueva de la Vera

Fotografía de la estación:

Mapa de situación:

Croquis de acceso:

Información de acceso:

DESDE LA URBANIZACIÓN LAS SOLANAS DE VILLANUEVA DE LA VERA, SEGUIMOS POR LA CARRTEREA QUE VA PARALELA A LA GARGANTA DE GUALTAMINOS HASTA LLEGAR AL EMBALSE.

GOBIERNO DE ESPAÑA | MINISTERIO PARA LA TRANSICIÓN ECOLÓGICA Y EL RETO DEMOGRÁFICO | CONFEDERACIÓN HIDROGRÁFICA DEL TAJO, O.A.

Estaciones de control

Red CEMAS

Código UE:	TA02148
Nombre:	E. ZARZA LA MAYOR - LOS MOLINOS
Código:	TACC620005

Estación de control

Localización de la estación

Cauce:	BARRANCO LOS MOLINOS	**Coordenadas UTM del punto de muestreo (ETRS89, huso 30)**	
Municipio:	Zarza la Mayor	UTM X:	174451
Provincia:	Cáceres	UTM Y:	4427633
CC.AA:	Extremadura	Huso:	30

Tipo de control: Control de Investigación

Masa de agua

Tipología:	E-T04: MONOMÍCTICO, SILÍCEO DE ZONAS HÚMEDAS, PERTENECIENTES A RÍOS DE CABECERA Y TRAMOS ALTOS
Código de masa:	ES030MSPF0935120
Nombre:	Embalse de La Raposera - Zarza la Mayor

Fotografía de la estación:

Mapa de situación:

Croquis de acceso:

Información de acceso:

DESDE ZARZA LA MAYOR, NOS DIRIGIMOS HACIA EL NORTE POR LA EX117 Y ANTES DE LLEGAR AL DESVÍO DONDE SE TOMA LA EX108, SALE UN CAMINO A MANO IZQUIERDA QUE NOS LLEVA HASTA LA PRESA.

GOBIERNO DE ESPAÑA | MINISTERIO PARA LA TRANSICIÓN ECOLÓGICA Y EL RETO DEMOGRÁFICO | CONFEDERACIÓN HIDROGRÁFICA DEL TAJO, O.A.

Estaciones de control

Red CEMAS

Código UE:	TA02045
Nombre:	E. AGUAS DE CECLAVÍN - DEHESA
Código:	TACC620006

Estación de control

Localización de la estación

Cauce:	BARRANCO DE LA DEHESA	**Coordenadas UTM del punto de muestreo (ETRS89, huso 30)**	
Municipio:	Ceclavín	UTM X:	176941
Provincia:	Cáceres	UTM Y:	4418852
CC.AA:	Extremadura	Huso:	30

Tipo de control: Control de Investigación

Masa de agua

Tipología:	E-T04: MONOMÍCTICO, SILÍCEO DE ZONAS HÚMEDAS, PERTENECIENTES A RÍOS DE CABECERA Y TRAMOS ALTOS
Código de masa:	ES030MSPF0931120
Nombre:	Embalse de Las Aguas De Ceclavín

Fotografía de la estación:

Mapa de situación:

Croquis de acceso:

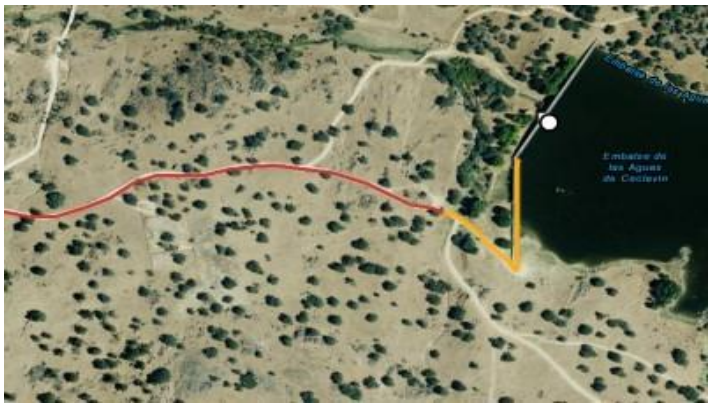

Información de acceso:

ROBLEDOLLANO (DONDE SE PIDE LA LLAVE), PASANDO EL

GOBIERNO DE ESPAÑA | MINISTERIO PARA LA TRANSICIÓN ECOLÓGICA Y EL RETO DEMOGRÁFICO | CONFEDERACIÓN HIDROGRÁFICA DEL TAJO, O.A.

Estaciones de control

Red CEMAS

Estación de control

Código UE:	TA02214
Nombre:	E. PESCUEZA - TORRUCO
Código:	TACC621001

Localización de la estación

Cauce:	ARROYO TORRUCO	**Coordenadas UTM del punto de muestreo (ETRS89, huso 30)**	
Municipio:	Pescueza	UTM X:	188463
Provincia:	Cáceres	UTM Y:	4425737
CC.AA:	Extremadura	Huso:	30

Tipo de control: Control de Investigación

Masa de agua

Tipología:	E-T04: MONOMÍCTICO, SILÍCEO DE ZONAS HÚMEDAS, PERTENECIENTES A RÍOS DE CABECERA Y TRAMOS ALTOS
Código de masa:	ES030MSPF0932120
Nombre:	Embalse Pescueza

Fotografía de la estación:

Mapa de situación:

Croquis de acceso:

Información de acceso:

DESDE PESCUEZA SALIMOS POR LA CALLE DEL POSTIGO Y TOMAMOS EL PRIMER DESVIO A LA DERECHA, QUE NOS LLEVA DIRECTOS AL PUNTO DE MUESTREO.

GOBIERNO DE ESPAÑA | MINISTERIO PARA LA TRANSICIÓN ECOLÓGICA Y EL RETO DEMOGRÁFICO | CONFEDERACIÓN HIDROGRÁFICA DEL TAJO, O.A.

Estaciones de control

Red CEMAS

Código UE:	TA02173
Nombre:	E. PEDROSO DE ACIM - RIVERA FRESNEDOSA
Código:	TACC622002

Estación de control

Localización de la estación

Cauce:	RIVERA FRESNEDOSA	**Coordenadas UTM del punto de muestreo (ETRS89, huso 30)**	
Municipio:	Pedroso de Acim	UTM X:	208196
Provincia:	Cáceres	UTM Y:	4415900
CC.AA:	Extremadura	Huso:	30

Tipo de control: Control de Investigación

Masa de agua

Tipología:	E-T04: MONOMÍCTICO, SILÍCEO DE ZONAS HÚMEDAS, PERTENECIENTES A RÍOS DE CABECERA Y TRAMOS ALTOS
Código de masa:	ES030MSPF1066120
Nombre:	Embalse de Torrejoncillo

Fotografía de la estación:

Mapa de situación:

Croquis de acceso:

Información de acceso:

DESDE TORREJONCILLO TOMAR DIRECCIÓN PEDROSO DE ACIM. DESDE EL CENTRO DE SALUD EN 7, 41 KM CAMINO A LA DERECHA HASTA LA PRESA Y LA CAPTACIÓN.

GOBIERNO DE ESPAÑA | MINISTERIO PARA LA TRANSICIÓN ECOLÓGICA Y EL RETO DEMOGRÁFICO | CONFEDERACIÓN HIDROGRÁFICA DEL TAJO, O.A.

Estaciones de control

Red CEMAS

Estación de control

Código UE:	TA02067
Nombre:	HOLGUERA - GRIMALDO
Código:	TACC622012

Localización de la estación

Cauce:	RÍO GRIMALDO	**Coordenadas UTM del punto de muestreo (ETRS89, huso 30)**	
Municipio:	Holguera	UTM X:	212725
Provincia:	Cáceres	UTM Y:	4421062
CC.AA:	Extremadura	Huso:	30

Tipo de control: Control Operativo

Masa de agua

Tipología:	R-T01: RÍOS DE LLANURAS SILÍCEAS DEL TAJO Y GUADIANA
Código de masa:	ES030MSPF0909010
Nombre:	Rivera de Holguera hasta Río Alagón

Fotografía de la estación:

Mapa de situación:

Croquis de acceso:

Información de acceso:

SALIR DE HOLGUERA DIRECCIÓN A GRIMALDO. A 400 M. DEL PUEBLO TOMAR UN CAMINO A LA DERECHA HASTA LA ETAP. 500 M. DETRÁS DE LA ETAP ESTA LA CAPTACIÓN.

GOBIERNO DE ESPAÑA | MINISTERIO PARA LA TRANSICIÓN ECOLÓGICA Y EL RETO DEMOGRÁFICO | CONFEDERACIÓN HIDROGRÁFICA DEL TAJO, O.A.

Estaciones de control

Red CEMAS

Código UE:	TA02104
Nombre:	E. PLASENCIA - BOQUERÓN
Código:	TACC622998

Estación de control

Localización de la estación

Cauce:	ARROYO BOQUERÓN	**Coordenadas UTM del punto de muestreo (ETRS89, huso 30)**	
Municipio:	Plasencia	UTM X:	220480
Provincia:	Cáceres	UTM Y:	4423440
CC.AA:	Extremadura	Huso:	30

Tipo de control: Control de Investigación

Masa de agua

Tipología:	E-T04: MONOMÍCTICO, SILÍCEO DE ZONAS HÚMEDAS, PERTENECIENTES A RÍOS DE CABECERA Y TRAMOS ALTOS
Código de masa:	ES030MSPF0910120
Nombre:	Embalse de El Boquerón

Fotografía de la estación:

Mapa de situación:

Croquis de acceso:

Información de acceso:

DESDE RIOLOBOS, NOS DIRIGIMOS AL ESTE POR LA CC-163. TRAS PASAR POR DEBAJO DEL ACUEDUCTO, TOMAMOS EL PRIMER CAMINO QUE ENCONTRAMOS A MANO DERECHA Y QUE NOS LLEVA HASTA LA PRESA.

GOBIERNO DE ESPAÑA | MINISTERIO PARA LA TRANSICIÓN ECOLÓGICA Y EL RETO DEMOGRÁFICO | CONFEDERACIÓN HIDROGRÁFICA DEL TAJO, O.A.

Estaciones de control

Red CEMAS

Código UE:	TA02117
Nombre:	E. SERRADILLA - TRASIERRA
Código:	TACC623010

Estación de control

Localización de la estación

Cauce:	ARROYO TRASIERRA	**Coordenadas UTM del punto de muestreo (ETRS89, huso 30)**	
Municipio:	Serradilla	UTM X:	229920
Provincia:	Cáceres	UTM Y:	4415206
CC.AA:	Extremadura	Huso:	30

Tipo de control: Control de Investigación

Masa de agua

Tipología:	E-T04: MONOMÍCTICO, SILÍCEO DE ZONAS HÚMEDAS, PERTENECIENTES A RÍOS DE CABECERA Y TRAMOS ALTOS
Código de masa:	ES030MSPF1067120
Nombre:	Embalse Serradilla - Trasierra

Fotografía de la estación:

Mapa de situación:

Croquis de acceso:

Información de acceso:

DESDE SERRADILLA NOS DIRIGIMOS HACIA EL NORTE HACIA LA CRUZ DEL SIGLO DE SERRADILLA. UNA VEZ AQUÍ SEGUIMOS EL CAMINO HASTA LLEGAR A LA PRESA.

GOBIERNO DE ESPAÑA | MINISTERIO PARA LA TRANSICIÓN ECOLÓGICA Y EL RETO DEMOGRÁFICO | CONFEDERACIÓN HIDROGRÁFICA DEL TAJO, O.A.

Estaciones de control

Red CEMAS

Código UE:	TA02079
Nombre:	E. MALPARTIDA DE PLASENCIA 2 - CALZONES
Código:	TACC623027

Estación de control

Localización de la estación

Cauce:	RÍO CALZONES	**Coordenadas UTM del punto de muestreo (ETRS89, huso 30)**	
Municipio:	Malpartida de Plasencia	UTM X:	242697
Provincia:	Cáceres	UTM Y:	4431317
CC.AA:	Extremadura	Huso:	30

Tipo de control: Control de Investigación

Masa de agua

Tipología:	E-T01: MONOMÍCTICO, SILÍCEO DE ZONAS HÚMEDAS, CON TEMPERATURA MEDIA ANUAL MENOR DE 15º C, PERTENECIENTES A RÍOS DE CABECERA Y TRAMOS ALTOS
Código de masa:	ES030MSPF0709120
Nombre:	Embalse de Valdelinares - Malpartida de Plasencia III

Fotografía de la estación:

Mapa de situación:

Croquis de acceso:

Información de acceso:

DESDE PLASENCIA NOS DIRIGIMOS AL ESTE POR LA EX203. TOMAMOS EL DESVIO A LA DERECHA ANTES DE LLEGAR AL CIRCUITO EL ROBLEDO. CONTINUAMOS POR ESTE CAMINO HASTA LLEGAR AL PUNTO DE MUESTREO.

GOBIERNO DE ESPAÑA | MINISTERIO PARA LA TRANSICIÓN ECOLÓGICA Y EL RETO DEMOGRÁFICO | CONFEDERACIÓN HIDROGRÁFICA DEL TAJO, O.A.

Estaciones de control

Red CEMAS

Estación de control

Código UE:	TA02005
Nombre:	E. ALCÁNTARA I - JARTÍN
Código:	TACC648003

Localización de la estación

Cauce:	RÍO JARTÍN	**Coordenadas UTM del punto de muestreo (ETRS89, huso 30)**	
Municipio:	Alcántara	UTM X:	168432
Provincia:	Cáceres	UTM Y:	4400318
CC.AA:	Extremadura	Huso:	30

Tipo de control: Control de Investigación

Masa de agua

Tipología:	E-T04: MONOMÍCTICO, SILÍCEO DE ZONAS HÚMEDAS, PERTENECIENTES A RÍOS DE CABECERA Y TRAMOS ALTOS
Código de masa:	ES030MSPF1065120
Nombre:	Embalse de Alcántara I

Fotografía de la estación:

Mapa de situación:

Croquis de acceso:

Información de acceso:

DESDE ALCÁNTARA NOS DIRIGIMOS HACIE EL SUR POR LA EX117 HASTA ENCONTRARNOS CON EL EMBALSE.

GOBIERNO DE ESPAÑA | MINISTERIO PARA LA TRANSICIÓN ECOLÓGICA Y EL RETO DEMOGRÁFICO | CONFEDERACIÓN HIDROGRÁFICA DEL TAJO, O.A.

Estaciones de control

Red CEMAS

Código UE:	TA02080
Nombre:	E. MATA DE ÁLCANTARA - CORREDOR
Código:	TACC649009

Estación de control

Localización de la estación

Cauce:	ARROYO CORREDOR	**Coordenadas UTM del punto de muestreo (ETRS89, huso 30)**	
Municipio:	Mata de Alcántara	UTM X:	173413
Provincia:	Cáceres	UTM Y:	4400800
CC.AA:	Extremadura	Huso:	30

Tipo de control: Control de Investigación

Masa de agua

Tipología:	E-T04: MONOMÍCTICO, SILÍCEO DE ZONAS HÚMEDAS, PERTENECIENTES A RÍOS DE CABECERA Y TRAMOS ALTOS
Código de masa:	ES030MSPF1064120
Nombre:	Embalse de Mata De Alcántara

Fotografía de la estación:

Mapa de situación:

Croquis de acceso:

Información de acceso:

SALIR DE MATA DE ALCANTARA DIRECCIÓN SUR, RECORRER 1,7 KM, LUEGO A LA DRCHA SE PASA UN PASO CANADIENSE, Y EN 500 M. ESTÁ LA PRESA Y LA CAPTACIÓN.

GOBIERNO DE ESPAÑA | MINISTERIO PARA LA TRANSICIÓN ECOLÓGICA Y EL RETO DEMOGRÁFICO | CONFEDERACIÓN HIDROGRÁFICA DEL TAJO, O.A.

Estaciones de control

Red CEMAS

Código UE:	TA02118
Nombre:	E. TALAVÁN - TALAVÁN
Código:	TACC650020

Estación de control

Localización de la estación

Cauce:	ARROYO TALAVÁN	**Coordenadas UTM del punto de muestreo (ETRS89, huso 30)**	
Municipio:	Hinojal	UTM X:	215887
Provincia:	Cáceres	UTM Y:	4396485
CC.AA:	Extremadura	Huso:	30

Tipo de control: Control de Investigación

Masa de agua

Tipología:	E-T04: MONOMÍCTICO, SILÍCEO DE ZONAS HÚMEDAS, PERTENECIENTES A RÍOS DE CABECERA Y TRAMOS ALTOS
Código de masa:	ES030MSPF1070120
Nombre:	Embalse de Talaván

Fotografía de la estación:

Mapa de situación:

Croquis de acceso:

Información de acceso:

DESDE TALAVÁN NOS DIRIGIMOS HACIA EL SUR POR LA CC326. PASADO EL OBSERVATORIO DE AVES, TOMAMOS EL PRIMER DESVIO A LA DERECHA HASTA LLEGAR AL PUNTO DE MUESTREO.

GOBIERNO DE ESPAÑA | MINISTERIO PARA LA TRANSICIÓN ECOLÓGICA Y EL RETO DEMOGRÁFICO | CONFEDERACIÓN HIDROGRÁFICA DEL TAJO, O.A.

Estaciones de control

Red CEMAS

Código UE:	TA02033
Nombre:	E. CAÑAVERAL - PIZARROSO
Código:	TACC650021

Estación de control

Localización de la estación

Cauce:	ARROYO PIZARROSO	**Coordenadas UTM del punto de muestreo (ETRS89, huso 30)**	
Municipio:	Cañaveral	UTM X:	211911
Provincia:	Cáceres	UTM Y:	4411027
CC.AA:	Extremadura	Huso:	30

Tipo de control: Control de Investigación

Masa de agua

Tipología:	E-T04: MONOMÍCTICO, SILÍCEO DE ZONAS HÚMEDAS, PERTENECIENTES A RÍOS DE CABECERA Y TRAMOS ALTOS
Código de masa:	ES030MSPF1052120
Nombre:	Embalse de Cañaveral

Fotografía de la estación:

Mapa de situación:

Croquis de acceso:

Información de acceso:

DESDE CAÑAVERAL DIRECCIÓN PLASENCIA-SALAMANCA. EN ROTONDA SE TOMA SALIDA VÍA DE SERVICIO, CONTINUAR Y PRIMER CAMINO A LA DRCHA HASTA PRESA.

GOBIERNO DE ESPAÑA | MINISTERIO PARA LA TRANSICIÓN ECOLÓGICA Y EL RETO DEMOGRÁFICO | CONFEDERACIÓN HIDROGRÁFICA DEL TAJO, O.A.

Estaciones de control

Red CEMAS

Código UE:	TA02128
Nombre:	E. TORREJÓN EL RUBIO - CASA
Código:	TACC651001

Estación de control

Localización de la estación

Cauce:	ARROYO DE CASA	**Coordenadas UTM del punto de muestreo (ETRS89, huso 30)**	
Municipio:	Torrejón el Rubio	UTM X:	242807
Provincia:	Cáceres	UTM Y:	4406577
CC.AA:	Extremadura	Huso:	30

Tipo de control: Control de Investigación

Masa de agua

Tipología:	E-T04: MONOMÍCTICO, SILÍCEO DE ZONAS HÚMEDAS, PERTENECIENTES A RÍOS DE CABECERA Y TRAMOS ALTOS
Código de masa:	ES030MSPF1054120
Nombre:	Embalse de Torrejón El Rubio

Fotografía de la estación:

Mapa de situación:

Croquis de acceso:

Información de acceso:

EN TORREJÓN EL RUBIO, NOS DIRIGIMOS HACIA LA PISCINA MUNICIPAL Y ZONA DEPORTIVA. DETRÁS DE ESTA INSTALACIÓN ENCONTRAMOS EL PUNTO DE MUESTREO.

GOBIERNO DE ESPAÑA | MINISTERIO PARA LA TRANSICIÓN ECOLÓGICA Y EL RETO DEMOGRÁFICO | CONFEDERACIÓN HIDROGRÁFICA DEL TAJO, O.A.

Estaciones de control

Red CEMAS

Código UE:	TA02116
Nombre:	SERRADILLA - GARGANTA
Código:	TACC651012

Estación de control

Localización de la estación

Cauce:	ARROYO GARGANTA	**Coordenadas UTM del punto de muestreo (ETRS89, huso 30)**	
Municipio:	Serradilla	UTM X:	234659
Provincia:	Cáceres	UTM Y:	4414083
CC.AA:	Extremadura	Huso:	30

Tipo de control: Control de Vigilancia

Masa de agua

Tipología:	R-T01: RÍOS DE LLANURAS SILÍCEAS DEL TAJO Y GUADIANA
Código de masa:	ES030MSPF1067010
Nombre:	Arroyo del Helechal

Fotografía de la estación:

Mapa de situación:

Croquis de acceso:

Información de acceso:

EN SERRADILLA A LA ALTURA DE LOS JARDINES TOMAMOS EL CAMINO DE LA GARGANTA Y DESPUÉS DE RECORRER UNOS 3,1 KM. CONTINUAMOS UNOS 200 M. A LA IZQUIERDA HASTA LLEGAR A LA CAPTACIÓN EN EL PUENTE.

GOBIERNO DE ESPAÑA | MINISTERIO PARA LA TRANSICIÓN ECOLÓGICA Y EL RETO DEMOGRÁFICO | CONFEDERACIÓN HIDROGRÁFICA DEL TAJO, O.A.

Estaciones de control

Red CEMAS

Estación de control

Código UE:	TA02166
Nombre:	E. RISCO - CASTAÑO
Código:	TACC651999

Localización de la estación

Cauce:	EMBALSE RIBERA DEL CASTAÑO	**Coordenadas UTM del punto de muestreo (ETRS89, huso 30)**	
Municipio:	Casas de Millán	UTM X:	220448
Provincia:	Cáceres	UTM Y:	4414337
CC.AA:	Extremadura	Huso:	30

Tipo de control: Control de Investigación

Masa de agua

Tipología:	E-T04: MONOMÍCTICO, SILÍCEO DE ZONAS HÚMEDAS, PERTENECIENTES A RÍOS DE CABECERA Y TRAMOS ALTOS
Código de masa:	ES030MSPF1053120
Nombre:	Embalse del Risco - Rivera del Castaño

Fotografía de la estación:

Mapa de situación:

Croquis de acceso:

Información de acceso:

DESDE MIRABEL NOS DIRIGIMOS HACIA EL SUR POR LA CC226 Y TOMAMOS LA RUTA VEREDA DE JUAN PUERTA QUE SALE A MANO DERECHA Y QUE NOS LLEVA HASTA EL EMBALSE.

GOBIERNO DE ESPAÑA | MINISTERIO PARA LA TRANSICIÓN ECOLÓGICA Y EL RETO DEMOGRÁFICO | CONFEDERACIÓN HIDROGRÁFICA DEL TAJO, O.A.

Estaciones de control

Red CEMAS

Código UE:	TA02208
Nombre:	E. CANTALGALLO - LA VID
Código:	TACC652994

Estación de control

Localización de la estación

Cauce:	ARROYO LA VID	**Coordenadas UTM del punto de muestreo (ETRS89, huso 30)**	
Municipio:	Jaraicejo	UTM X:	260917
Provincia:	Cáceres	UTM Y:	4396538
CC.AA:	Extremadura	Huso:	30

Tipo de control: Control de Investigación

Masa de agua

Tipología:	E-T04: MONOMÍCTICO, SILÍCEO DE ZONAS HÚMEDAS, PERTENECIENTES A RÍOS DE CABECERA Y TRAMOS ALTOS
Código de masa:	ES030MSPF1016120
Nombre:	Embalse de Cantaelgallo - La Vid

Fotografía de la estación:

Mapa de situación:

Croquis de acceso:

Información de acceso:

DEDE JARAICEJO NOS DIRGIMOS HACIE EL NORESTE POR LA N-5. PASADO EL MIRADOR DE CATANGALLO SALE UN CAMINO A MANO IZQUIERDA QUE ENTRA AL EMBALSE POR LA COLA Y NOS LLEVA HASTA LA PRESA.

GOBIERNO DE ESPAÑA | MINISTERIO PARA LA TRANSICIÓN ECOLÓGICA Y EL RETO DEMOGRÁFICO | CONFEDERACIÓN HIDROGRÁFICA DEL TAJO, O.A.

Estaciones de control

Red CEMAS

Código UE:	TA02041
Nombre:	CASAS DE MIRAVETE - GARGANTILLA
Código:	TACC652995

Estación de control

Localización de la estación

Cauce:	ARROYO GARGANTILLA	**Coordenadas UTM del punto de muestreo (ETRS89, huso 30)**	
Municipio:	Casas de Miravete	UTM X:	268830
Provincia:	Cáceres	UTM Y:	4397545
CC.AA:	Extremadura	Huso:	30

Tipo de control: Control de Vigilancia

Masa de agua

Tipología:	R-T08: RÍOS DE LA BAJA MONTAÑA MEDITERRÁNEA SILÍCEA
Código de masa:	ES030MSPF1059010
Nombre:	Arroyo Canaleja

Fotografía de la estación:

Mapa de situación:

Croquis de acceso:

Información de acceso:

DESDE EL CENTRO DE CONSERVACION DE CARRETERAS Y TENIENDO PREVIAMENTE EL PERMISO ANUAL SOLICITADO Y HABIENDO DADO AVISO CON ANTERIORIDAD VIA CORREO ELECTRONICO, ACCEDEMOS AL PUNTO DE MUESTREO.

GOBIERNO DE ESPAÑA | MINISTERIO PARA LA TRANSICIÓN ECOLÓGICA Y EL RETO DEMOGRÁFICO | CONFEDERACIÓN HIDROGRÁFICA DEL TAJO, O.A.

Estaciones de control

Red CEMAS

Código UE:	TA02168
Nombre:	VALDECAÑAS DE TAJO - DESCUERNACABRAS
Código:	TACC652998

Estación de control

Localización de la estación

Cauce:	GARGANTA DESCUERNACABRAS	**Coordenadas UTM del punto de muestreo (ETRS89, huso 30)**	
Municipio:	Valdecañas de Tajo	UTM X:	274836
Provincia:	Cáceres	UTM Y:	4402274
CC.AA:	Extremadura	Huso:	30

Tipo de control: Control de Vigilancia

Masa de agua

Tipología:	R-T08: RÍOS DE LA BAJA MONTAÑA MEDITERRÁNEA SILÍCEA
Código de masa:	ES030MSPF1019010
Nombre:	Garganta de Descuernacabras hasta Embalse de Torrejón-Tajo

Fotografía de la estación:

Mapa de situación:

Croquis de acceso:

Información de acceso:

EN VALDECAÑAS DE TAJO TOMAMOS DIRECCIÓN A LA PISCINA NATURAL. AL LLEGAR A ÉSTA VAMOS A PIE POR UN CAMINO QUE PASA POR DETRÁS DEL COMPLEJO DE LA PISCINA EN LA MARGEN IZQUIERDA Y QUE NOS LLEVA HASTA LA CAPTACIÓN.

GOBIERNO DE ESPAÑA | MINISTERIO PARA LA TRANSICIÓN ECOLÓGICA Y EL RETO DEMOGRÁFICO | CONFEDERACIÓN HIDROGRÁFICA DEL TAJO, O.A.

Estaciones de control

Red CEMAS

Código UE:	TA02136
Nombre:	E. PIZARROSO - PIZARROSO
Código:	TACC653995

Estación de control

Localización de la estación

Cauce:	ARROYO PIZARROSO	**Coordenadas UTM del punto de muestreo (ETRS89, huso 30)**	
Municipio:	Valdelacasa de Tajo	UTM X:	307155
Provincia:	Cáceres	UTM Y:	4397658
CC.AA:	Extremadura	Huso:	30

Tipo de control: Control de Investigación

Masa de agua

Tipología:	E-T04: MONOMÍCTICO, SILÍCEO DE ZONAS HÚMEDAS, PERTENECIENTES A RÍOS DE CABECERA Y TRAMOS ALTOS
Código de masa:	ES030MSPF1057120
Nombre:	Embalse de Pizarroso

Fotografía de la estación:

Mapa de situación:

Croquis de acceso:

Información de acceso:

DESDE VALDELACASA DE TAJO, SALIMOS POR LA EX387 DIRECCIÓN ESTE HASTA COGER LA CC-433. TRANSCURRIDOS 2,3 KM ENCONTRAMOS UN CAMINO QUE SALE A MANO DERECHA Y QUE NOS CONDUCE HASTA EL PUNTO DE MUESTREO.

GOBIERNO DE ESPAÑA | MINISTERIO PARA LA TRANSICIÓN ECOLÓGICA Y EL RETO DEMOGRÁFICO | CONFEDERACIÓN HIDROGRÁFICA DEL TAJO, O.A.

Estaciones de control

Red CEMAS

Estación de control

Código UE:	TA02206
Nombre:	CASTAÑAR DE IBOR - VALDEAZORES
Código:	TACC653996

Localización de la estación

Cauce:	VALLEJO DE VALDEAZORES	**Coordenadas UTM del punto de muestreo (ETRS89, huso 30)**	
Municipio:	Castañar de Ibor	UTM X:	288883
Provincia:	Cáceres	UTM Y:	4400800
CC.AA:	Extremadura	Huso:	30

Tipo de control: Control de Vigilancia

Masa de agua

Tipología:	R-T08: RÍOS DE LA BAJA MONTAÑA MEDITERRÁNEA SILÍCEA
Código de masa:	ES030MSPF1068010
Nombre:	Arroyo de Valdeazores

Fotografía de la estación:

Mapa de situación:

Croquis de acceso:

Información de acceso:

DESDE CASTAÑAR DE IBOR TOMAMOS LA EX118 DIRECCIÓN NORTE. TOMAMOS UN DEVIO A MANO DERECHA HACIA LA FINCA VELDEAZORES. SEGUIMOS POR EL CAMINO DE LA IZQUIERDA PARALELOS AL AROOYO DE VALDEAZORES HASTA LLEGAR AL PUNTO DE MUESTREO.

GOBIERNO DE ESPAÑA | MINISTERIO PARA LA TRANSICIÓN ECOLÓGICA Y EL RETO DEMOGRÁFICO | CONFEDERACIÓN HIDROGRÁFICA DEL TAJO, O.A.

Estaciones de control

Red CEMAS

Código UE:	TA02095
Nombre:	E. HUERTOS - ROSAL
Código:	TACC653998

Estación de control

Localización de la estación

Cauce:	ARROYO DEL ROSAL	**Coordenadas UTM del punto de muestreo (ETRS89, huso 30)**	
Municipio:	Peraleda de San Román	UTM X:	295992
Provincia:	Cáceres	UTM Y:	4400201
CC.AA:	Extremadura	Huso:	30

Tipo de control: Control de Investigación

Masa de agua

Tipología:	E-T04: MONOMÍCTICO, SILÍCEO DE ZONAS HÚMEDAS, PERTENECIENTES A RÍOS DE CABECERA Y TRAMOS ALTOS
Código de masa:	ES030MSPF1056120
Nombre:	Embalse de Los Huertos - del Rosal

Fotografía de la estación:

Mapa de situación:

Croquis de acceso:

Información de acceso:

DESDE PERALEDA DE SAN ROMÁN EN DIRECCIÓN OESTE, TOMAMOS UN CAMINO QUE SALE A MANO IZQUIERDA CUANDO HEMOS AVANZADO 1 KM DESDE EL PUEBLO. SEGUIR ESTE CAMINO HASTA LA PRESA.

GOBIERNO DE ESPAÑA | MINISTERIO PARA LA TRANSICIÓN ECOLÓGICA Y EL RETO DEMOGRÁFICO | CONFEDERACIÓN HIDROGRÁFICA DEL TAJO, O.A.

Estaciones de control

Red CEMAS

Código UE:	TA02054
Nombre:	E. FRESNEDOSO DE IBOR - MORAL
Código:	TACC653999

Estación de control

Localización de la estación

Cauce:	ARROYO MORAL	**Coordenadas UTM del punto de muestreo (ETRS89, huso 30)**	
Municipio:	Fresnedoso de Ibor	UTM X:	286796
Provincia:	Cáceres	UTM Y:	4395810
CC.AA:	Extremadura	Huso:	30

Tipo de control: Control de Investigación

Masa de agua

Tipología:	E-T04: MONOMÍCTICO, SILÍCEO DE ZONAS HÚMEDAS, PERTENECIENTES A RÍOS DE CABECERA Y TRAMOS ALTOS
Código de masa:	ES030MSPF1020120
Nombre:	Embalse Fresnedoso de Ibor - Moral

Fotografía de la estación:

Mapa de situación:

Croquis de acceso:

Información de acceso:

DESDE FRESNEDOSO DE IBOR TOMAR DIRECCIÓN AL DEPÓSITO POR C/ BENITO PÉREZ GALDÓS, LUEGO SEGUIR PISTA DE LA RANA, SE PASA EL DEPÓSITO Y CONTINUAR EL CAMINO HASTA LA CAPTACIÓN.

GOBIERNO DE ESPAÑA | MINISTERIO PARA LA TRANSICIÓN ECOLÓGICA Y EL RETO DEMOGRÁFICO | CONFEDERACIÓN HIDROGRÁFICA DEL TAJO, O.A.

Estaciones de control

Red CEMAS

Código UE:	TA02065
Nombre:	E. AGUA - CABRIOSILLO
Código:	TACC674001

Estación de control

Localización de la estación

Cauce:	ARROYO CABRIOSILLO	**Coordenadas UTM del punto de muestreo (ETRS89, huso 30)**	
Municipio:	Herrera de Alcántara	UTM X:	120924
Provincia:	Cáceres	UTM Y:	4394748
CC.AA:	Extremadura	Huso:	30

Tipo de control: Control de Investigación

Masa de agua

Tipología:	E-T04: MONOMÍCTICO, SILÍCEO DE ZONAS HÚMEDAS, PERTENECIENTES A RÍOS DE CABECERA Y TRAMOS ALTOS
Código de masa:	ES030MSPF1049120
Nombre:	Embalse del Agua

Fotografía de la estación:

Mapa de situación:

Croquis de acceso:

Información de acceso:

SALIR DE HERRERA DE ALCÁNTARA DIRECCIÓN SANTIAGO DE ALCÁNTARA POR EX376 HASTA PK 6,4 DONDE TOMAMOS UN CAMINO DE TIERRA A LA DRECHA. SEGUIR 1250 M. HASTA UNA PUERTA A LA IZQ., SE ABRE Y EN 500 M. ESTÁ LA CAPTACIÓN.

GOBIERNO DE ESPAÑA | MINISTERIO PARA LA TRANSICIÓN ECOLÓGICA Y EL RETO DEMOGRÁFICO | CONFEDERACIÓN HIDROGRÁFICA DEL TAJO, O.A.

Estaciones de control

Red CEMAS

Código UE:	TA02149
Nombre:	E. PUEBLO - PUEBLO
Código:	TACC674002

Estación de control

Localización de la estación

Cauce:	ARROYO DEL PUEBLO	**Coordenadas UTM del punto de muestreo (ETRS89, huso 30)**	
Municipio:	Cedillo	UTM X:	115482
Provincia:	Cáceres	UTM Y:	4396944
CC.AA:	Extremadura	Huso:	30

Tipo de control: Control de Investigación

Masa de agua

Tipología:	E-T04: MONOMÍCTICO, SILÍCEO DE ZONAS HÚMEDAS, PERTENECIENTES A RÍOS DE CABECERA Y TRAMOS ALTOS
Código de masa:	ES030MSPF1048120
Nombre:	Embalse del Pueblo - del Santo

Fotografía de la estación:

Mapa de situación:

Croquis de acceso:

Información de acceso:

LLEGANDO A CEDILLO POR LA EX374, PASADA LA FINCA SOLAR PFV CEDILLO 1-2, SALE UN CAMINO A LA IZQUIERDA QUE NOS LLEVA DIRECTOS A LA PRESA DEL EMBALSE.

GOBIERNO DE ESPAÑA | MINISTERIO PARA LA TRANSICIÓN ECOLÓGICA Y EL RETO DEMOGRÁFICO | CONFEDERACIÓN HIDROGRÁFICA DEL TAJO, O.A.

Estaciones de control

Red CEMAS

Código UE:	TA02113
Nombre:	E. SANTIAGO DE ALCÁNTARA - MALMORENO
Código:	TACC675999

Estación de control

Localización de la estación

Cauce:	REGATO MALMORENO	**Coordenadas UTM del punto de muestreo (ETRS89, huso 30)**	
Municipio:	Santiago de Alcántara	UTM X:	136005
Provincia:	Cáceres	UTM Y:	4391630
CC.AA:	Extremadura	Huso:	30

Tipo de control: Control de Investigación

Masa de agua

Tipología:	E-T04: MONOMÍCTICO, SILÍCEO DE ZONAS HÚMEDAS, PERTENECIENTES A RÍOS DE CABECERA Y TRAMOS ALTOS
Código de masa:	ES030MSPF1032120
Nombre:	Embalse Santiago de Alcántara - Malmoreno

Fotografía de la estación:

Mapa de situación:

Croquis de acceso:

Información de acceso:

DESDE SANTIAGO DE ALCÁNTARA TOMAMOS LA CC-311 DIRECCIÓN SUR. PASADA LA BÁSCULA DE PESAJE DE VEHÍCULOS, TOMAMOS EL PRIMER DESSVIO A LA IZQUIERDA QUE NOS LLEVA AL PUNTO DE MUESTREO

GOBIERNO DE ESPAÑA | MINISTERIO PARA LA TRANSICIÓN ECOLÓGICA Y EL RETO DEMOGRÁFICO | CONFEDERACIÓN HIDROGRÁFICA DEL TAJO, O.A.

Estaciones de control

Red CEMAS

Código UE:	TA02081
Nombre:	E. CEMENTERIO - RELITO
Código:	TACC676001

Estación de control

Localización de la estación

Cauce:	ARROYO REALITO	**Coordenadas UTM del punto de muestreo (ETRS89, huso 30)**	
Municipio:	Membrío	UTM X:	150569
Provincia:	Cáceres	UTM Y:	4382751
CC.AA:	Extremadura	Huso:	30

Tipo de control: Control de Investigación

Masa de agua

Tipología:	E-T04: MONOMÍCTICO, SILÍCEO DE ZONAS HÚMEDAS, PERTENECIENTES A RÍOS DE CABECERA Y TRAMOS ALTOS
Código de masa:	ES030MSPF1022220
Nombre:	Embalse Membrío - Pantano del Cementerio

Fotografía de la estación:

Mapa de situación:

Croquis de acceso:

Información de acceso:

DESDE MEMBRIO, NOS DIRIGIMOS HACIA EL CEMENTERIO, LO RODEAMOS Y DETRÁS ENCONTRAMOS EL EMBALSE Y EL PUNTO DE MUESTREO.

GOBIERNO DE ESPAÑA | MINISTERIO PARA LA TRANSICIÓN ECOLÓGICA Y EL RETO DEMOGRÁFICO | CONFEDERACIÓN HIDROGRÁFICA DEL TAJO, O.A.

Estaciones de control

Red CEMAS

Código UE:	TA02195
Nombre:	E. JABALINA - GETRERO
Código:	TACC676002

Estación de control

Localización de la estación

Cauce:	RIVERA DE GETRERO	**Coordenadas UTM del punto de muestreo (ETRS89, huso 30)**	
Municipio:	Membrío	UTM X:	149259
Provincia:	Cáceres	UTM Y:	4376991
CC.AA:	Extremadura	Huso:	30

Tipo de control: Control de Investigación

Masa de agua

Tipología:	E-T04: MONOMÍCTICO, SILÍCEO DE ZONAS HÚMEDAS, PERTENECIENTES A RÍOS DE CABECERA Y TRAMOS ALTOS
Código de masa:	ES030MSPF1022520
Nombre:	Embalse de La Jabalina

Fotografía de la estación:

Mapa de situación:

Croquis de acceso:

Información de acceso:

SALIMOS DE MEMBRÍO DIRECCIÓN SUR POR LA EX117 HACIA LA N/521. GIRAMOS A LA DERECHA EN LA NACIONAL Y PASADO 1,3 KM, TOMAMOS EL CAMINO QUE SE QUEDA A LA IZQUIERDA Y QUE NOS CONDUCE DIRECTAMENTE AL EMBALSE.

GOBIERNO DE ESPAÑA | MINISTERIO PARA LA TRANSICIÓN ECOLÓGICA Y EL RETO DEMOGRÁFICO | CONFEDERACIÓN HIDROGRÁFICA DEL TAJO, O.A.

Estaciones de control

Red CEMAS

Código UE:	TA02058
Nombre:	E. GARROVILLAS - MORISCO
Código:	TACC677001

Estación de control

Localización de la estación

Cauce:	ARROYO DE MORISCO	**Coordenadas UTM del punto de muestreo (ETRS89, huso 30)**	
Municipio:	Garrovillas de Alconétar	UTM X:	192187
Provincia:	Cáceres	UTM Y:	4396238
CC.AA:	Extremadura	Huso:	30

Tipo de control: Control de Investigación

Masa de agua

Tipología:	E-T04: MONOMÍCTICO, SILÍCEO DE ZONAS HÚMEDAS, PERTENECIENTES A RÍOS DE CABECERA Y TRAMOS ALTOS
Código de masa:	ES030MSPF1051120
Nombre:	Embalse Garrovillas

Fotografía de la estación:

Mapa de situación:

Croquis de acceso:

Información de acceso:

DESDE NAVAS DEL MADROÑO, NOS DIRIGIMOS HACIA EL NORESTE POR LA EX302. TRASCURRIDOS UNOS 2,2 KM, TOMAMOS EL CAMONIO QUE SALE A MANO DERECHA Y QUE NOS LLEVA HASTA EL PUNTO DE MUESTREO.

GOBIERNO DE ESPAÑA | MINISTERIO PARA LA TRANSICIÓN ECOLÓGICA Y EL RETO DEMOGRÁFICO | CONFEDERACIÓN HIDROGRÁFICA DEL TAJO, O.A.

Estaciones de control

Red CEMAS

Código UE:	TA02163
Nombre:	E. MOLANO - PONTONES
Código:	TACC677003

Estación de control

Localización de la estación

Cauce:	EMBALSE DE MOLANO	**Coordenadas UTM del punto de muestreo (ETRS89, huso 30)**	
Municipio:	Arroyo de la Luz	UTM X:	193823
Provincia:	Cáceres	UTM Y:	4378728
CC.AA:	Extremadura	Huso:	30

Tipo de control: Control Operativo

Masa de agua

Tipología:	E-T04: MONOMÍCTICO, SILÍCEO DE ZONAS HÚMEDAS, PERTENECIENTES A RÍOS DE CABECERA Y TRAMOS ALTOS
Código de masa:	ES030MSPF1042030
Nombre:	Embalse Molano

Fotografía de la estación:

Mapa de situación:

Croquis de acceso:

Información de acceso:

DESDE ARROYO DE LA LUZ, SEGUIMOS HACIE EL NORTE POR CC-321 Y PASADO EL CENTRO ECUESTRE, ENCONTRAMOS LA PRESA.

GOBIERNO DE ESPAÑA | MINISTERIO PARA LA TRANSICIÓN ECOLÓGICA Y EL RETO DEMOGRÁFICO | CONFEDERACIÓN HIDROGRÁFICA DEL TAJO, O.A.

Estaciones de control

Red CEMAS

Código UE:	TA02024
Nombre:	E. BROZAS - PATOS
Código:	TACC677006

Estación de control

Localización de la estación

Cauce:	ARROYO DEL PATO	**Coordenadas UTM del punto de muestreo (ETRS89, huso 30)**	
Municipio:	Brozas	UTM X:	180506
Provincia:	Cáceres	UTM Y:	4391979
CC.AA:	Extremadura	Huso:	30

Tipo de control: Control de Investigación

Masa de agua

Tipología:	E-T04: MONOMÍCTICO, SILÍCEO DE ZONAS HÚMEDAS, PERTENECIENTES A RÍOS DE CABECERA Y TRAMOS ALTOS
Código de masa:	ES030MSPF1063120
Nombre:	Embalse de Brozas - Charca de Patos

Fotografía de la estación:

Mapa de situación:

Croquis de acceso:

Información de acceso:

DESDE BROZAS SALIMOS POR LA EX207 DIRECCIÓN ESTE HASTA ENCONTRARNOS CON EL DESVIO QUE NOS LLEVA AL EMBALSE

GOBIERNO DE ESPAÑA | MINISTERIO PARA LA TRANSICIÓN ECOLÓGICA Y EL RETO DEMOGRÁFICO | CONFEDERACIÓN HIDROGRÁFICA DEL TAJO, O.A.

Estaciones de control

Red CEMAS

Código UE:	TA02089
Nombre:	E. NAVICERA - REHANA
Código:	TACC677017

Estación de control

Localización de la estación

Cauce:	ARROYO REHANA	**Coordenadas UTM del punto de muestreo (ETRS89, huso 30)**	
Municipio:	Navas del Madroño	UTM X:	190089
Provincia:	Cáceres	UTM Y:	4394120
CC.AA:	Extremadura	Huso:	30

Tipo de control: Control de Investigación

Masa de agua

Tipología:	E-T04: MONOMÍCTICO, SILÍCEO DE ZONAS HÚMEDAS, PERTENECIENTES A RÍOS DE CABECERA Y TRAMOS ALTOS
Código de masa:	ES030MSPF1050120
Nombre:	Embalse de La Navicera - Navas del Madroño

Fotografía de la estación:

Mapa de situación:

Croquis de acceso:

Información de acceso:

DESDE NAVAS DEL MADROÑO, NOS DIRIGIMOS HACIA EL NORESTE POR LA EX302. TRASCURRIDO 1 KM, TOMAMOS EL CAMONIO QUE SALE A MANO DERECHA Y QUE NOS LLEVA HASTA EL PUNTO DE MUESTREO.

GOBIERNO DE ESPAÑA | MINISTERIO PARA LA TRANSICIÓN ECOLÓGICA Y EL RETO DEMOGRÁFICO | CONFEDERACIÓN HIDROGRÁFICA DEL TAJO, O.A.

Estaciones de control

Red CEMAS

Código UE:	TA02083
Nombre:	E. SANTA ANA - SANTA ANA
Código:	TACC678001

Estación de control

Localización de la estación

Cauce:	ARROYO SANTA ANA	**Coordenadas UTM del punto de muestreo (ETRS89, huso 30)**	
Municipio:	Monroy	UTM X:	226145
Provincia:	Cáceres	UTM Y:	4391234
CC.AA:	Extremadura	Huso:	30

Tipo de control: Control de Investigación

Masa de agua

Tipología:	E-T04: MONOMÍCTICO, SILÍCEO DE ZONAS HÚMEDAS, PERTENECIENTES A RÍOS DE CABECERA Y TRAMOS ALTOS
Código de masa:	ES030MSPF1035120
Nombre:	Embalse de Santa Ana

Fotografía de la estación:

Mapa de situación:

Croquis de acceso:

Información de acceso:

DESDE MONROY TOMAMOS LA CALLE DE DOÑA CARMEN GONZÁLEZ. LLEGAREMOS A LA ERMITA DE SANTA ANA Y DETRÁS ENCONTRAMOS EL PUNTO DE MUESTRO.

GOBIERNO DE ESPAÑA | MINISTERIO PARA LA TRANSICIÓN ECOLÓGICA Y EL RETO DEMOGRÁFICO | CONFEDERACIÓN HIDROGRÁFICA DEL TAJO, O.A.

Estaciones de control

Red CEMAS

Código UE:	TA02165
Nombre:	E. CASAR DE CÁCERES - VILLALUENGO
Código:	TACC678998

Estación de control

Localización de la estación

Cauce:	ARROYO VILLALUENGO (EMBALSE)	**Coordenadas UTM del punto de muestreo (ETRS89, huso 30)**	
Municipio:	Casar de Cáceres	UTM X:	204138
Provincia:	Cáceres	UTM Y:	4388233
CC.AA:	Extremadura	Huso:	30

Tipo de control: Control Operativo

Masa de agua

Tipología:	E-T04: MONOMÍCTICO, SILÍCEO DE ZONAS HÚMEDAS, PERTENECIENTES A RÍOS DE CABECERA Y TRAMOS ALTOS
Código de masa:	ES030MSPF1041030
Nombre:	Embalse de Casar de Cáceres

Fotografía de la estación:

Mapa de situación:

Croquis de acceso:

Información de acceso:

DESDE CASAR DE CÁCERES NOS DIRIGIMOS HACIA EL NORTE POR LA CALLE LARGA BAJA QUE NOS LLEVA HASTA LA PRESA.

GOBIERNO DE ESPAÑA | MINISTERIO PARA LA TRANSICIÓN ECOLÓGICA Y EL RETO DEMOGRÁFICO | CONFEDERACIÓN HIDROGRÁFICA DEL TAJO, O.A.

Estaciones de control

Red CEMAS

Estación de control

Código UE:	TA02112
Nombre:	E. SANTA MARTA DE MAGASCA - PASCUALETE
Código:	TACC679001

Localización de la estación

Cauce:	ARROYO DE PASCUALETE	**Coordenadas UTM del punto de muestreo (ETRS89, huso 30)**	
Municipio:	Santa Marta de Magasca	UTM X:	235610
Provincia:	Cáceres	UTM Y:	4378285
CC.AA:	Extremadura	Huso:	30

Tipo de control: Control de Investigación

Masa de agua

Tipología:	E-T04: MONOMÍCTICO, SILÍCEO DE ZONAS HÚMEDAS, PERTENECIENTES A RÍOS DE CABECERA Y TRAMOS ALTOS
Código de masa:	ES030MSPF1039120
Nombre:	Embalse Santa Marta De Magasca - Valdehonduras

Fotografía de la estación:

Mapa de situación:

Croquis de acceso:

Información de acceso:

EN SANTA MARTA DE MAGASCA TOMAMOS DIRECCIÓN A LA N-521 Y EN FRENTE A LA PISCINA HAY UN PORTÓN. ATRAVESAMOS ÉSTE Y TRAS RECORRER UNOS 2.5 KM LLEGAMOS A LA PRESA DE LA CAPTACIÓN.

GOBIERNO DE ESPAÑA | MINISTERIO PARA LA TRANSICIÓN ECOLÓGICA Y EL RETO DEMOGRÁFICO | CONFEDERACIÓN HIDROGRÁFICA DEL TAJO, O.A.

Estaciones de control

Red CEMAS

Código UE:	TA02049
Nombre:	E. DELEITOSA - BATANES
Código:	TACC680003

Estación de control

Localización de la estación

Cauce:	GARGANTA DE LOS BATANES	**Coordenadas UTM del punto de muestreo (ETRS89, huso 30)**	
Municipio:	Deleitosa	UTM X:	276708
Provincia:	Cáceres	UTM Y:	4392977
CC.AA:	Extremadura	Huso:	30

Tipo de control: Control de Investigación

Masa de agua

Tipología:	E-T04: MONOMÍCTICO, SILÍCEO DE ZONAS HÚMEDAS, PERTENECIENTES A RÍOS DE CABECERA Y TRAMOS ALTOS
Código de masa:	ES030MSPF1019120
Nombre:	Embalse Deleitosa - De Los Batanes

Fotografía de la estación:

Mapa de situación:

Croquis de acceso:

Información de acceso:

PUENTE DEL RÍO SE COGE A 3,8 KM. DESDE CASTAÑAR DE

GOBIERNO DE ESPAÑA | MINISTERIO PARA LA TRANSICIÓN ECOLÓGICA Y EL RETO DEMOGRÁFICO | CONFEDERACIÓN HIDROGRÁFICA DEL TAJO, O.A.

Estaciones de control

Red CEMAS

Código UE:	TA02044
Nombre:	CABAÑAS DEL CASTILLO - VIEJAS
Código:	TACC681016

Estación de control

Localización de la estación

Cauce:	RÍO VIEJAS	**Coordenadas UTM del punto de muestreo (ETRS89, huso 30)**	
Municipio:	Cabañas del Castillo	UTM X:	291108
Provincia:	Cáceres	UTM Y:	4381599
CC.AA:	Extremadura	Huso:	30

Tipo de control: Control de Vigilancia

Masa de agua

Tipología:	R-T11: RÍOS DE MONTAÑA MEDITERRÁNEA SILÍCEA
Código de masa:	ES030MSPF1020210
Nombre:	Río Viejas

Fotografía de la estación:

Mapa de situación:

Croquis de acceso:

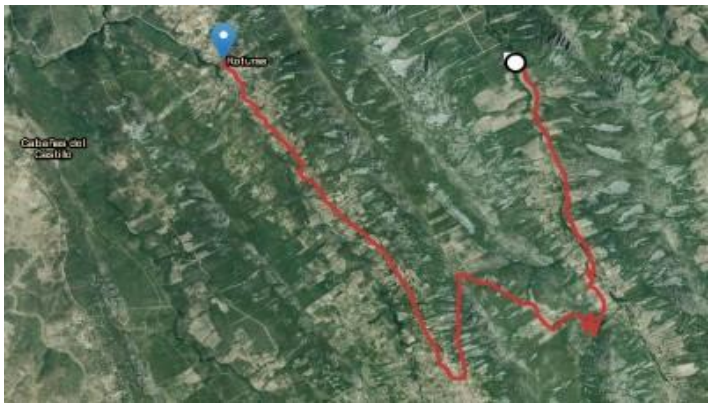

Información de acceso:

DESDE ROBLEDOLLANO DONDE SE PIDE LA LLAVE, SEGUIMOS DIRECCIÓN CASTAÑAR DE IBOR POR LA EX386. ANTES DE LLEGAR A LA ZONA DE LAS PISCINAS NATURALES DE CASTAÑAR, TOMAR EL CAMINO QUE SALE A MANO DERECHA Y QUE CRUZA EL RÍO DE VIEJAS Y VA PARALELO AL MISMO HASTA

GOBIERNO DE ESPAÑA | MINISTERIO PARA LA TRANSICIÓN ECOLÓGICA Y EL RETO DEMOGRÁFICO | CONFEDERACIÓN HIDROGRÁFICA DEL TAJO, O.A.

Estaciones de control

Red CEMAS

Código UE:	TA02034
Nombre:	E. CARRASCALEJO - RECUERDA
Código:	TACC681052

Estación de control

Localización de la estación

Cauce:	ARROYO RECUERDA	**Coordenadas UTM del punto de muestreo (ETRS89, huso 30)**	
Municipio:	Carrascalejo	UTM X:	311906
Provincia:	Cáceres	UTM Y:	4390873
CC.AA:	Extremadura	Huso:	30

Tipo de control: Control de Investigación

Masa de agua

Tipología:	E-T04: MONOMÍCTICO, SILÍCEO DE ZONAS HÚMEDAS, PERTENECIENTES A RÍOS DE CABECERA Y TRAMOS ALTOS
Código de masa:	ES030MSPF1069120
Nombre:	Embalse de Carrascalejo

Fotografía de la estación:

Mapa de situación:

Croquis de acceso:

Información de acceso:

DESDE CARRASCALEJO TOMAR C/ LA ESTRELLA, SEGUIR HASTA LA CAPTACIÓN.

GOBIERNO DE ESPAÑA | MINISTERIO PARA LA TRANSICIÓN ECOLÓGICA Y EL RETO DEMOGRÁFICO | CONFEDERACIÓN HIDROGRÁFICA DEL TAJO, O.A.

Estaciones de control

Red CEMAS

Código UE:	TA02137
Nombre:	E. ALPOTREL - ALPOTREL
Código:	TACC701003

Estación de control

Localización de la estación

Cauce:	ARROYO ALPOTREL	**Coordenadas UTM del punto de muestreo (ETRS89, huso 30)**	
Municipio:	Valencia de Alcántara	UTM X:	137492
Provincia:	Cáceres	UTM Y:	4366499
CC.AA:	Extremadura	Huso:	30

Tipo de control: Control de Investigación

Masa de agua

Tipología:	E-T04: MONOMÍCTICO, SILÍCEO DE ZONAS HÚMEDAS, PERTENECIENTES A RÍOS DE CABECERA Y TRAMOS ALTOS
Código de masa:	ES030MSPF1071120
Nombre:	Embalse de Alpotrel

Fotografía de la estación:

Mapa de situación:

Croquis de acceso:

Información de acceso:

DESDE VALENCIA DE ALCÁNTARA, COGEMOS LA CALLE VALUENGO Y SEGUIMOS TODO EL CAMINO RECTO HASTA LLEGAR AL EMBALSE.

GOBIERNO DE ESPAÑA | MINISTERIO PARA LA TRANSICIÓN ECOLÓGICA Y EL RETO DEMOGRÁFICO | CONFEDERACIÓN HIDROGRÁFICA DEL TAJO, O.A.

Estaciones de control

Red CEMAS

Código UE:	TA02213
Nombre:	E. RIVERA DE MULA - MULA
Código:	TACC702001

Estación de control

Localización de la estación

Cauce:	RIVERA DE MULA	**Coordenadas UTM del punto de muestreo (ETRS89, huso 30)**	
Municipio:	Salorino	UTM X:	156876
Provincia:	Cáceres	UTM Y:	4375590
CC.AA:	Extremadura	Huso:	30

Tipo de control: Control de Investigación

Masa de agua

Tipología:	E-T04: MONOMÍCTICO, SILÍCEO DE ZONAS HÚMEDAS, PERTENECIENTES A RÍOS DE CABECERA Y TRAMOS ALTOS
Código de masa:	ES030MSPF1022420
Nombre:	Embalse de Rivera De Mula

Fotografía de la estación:

Mapa de situación:

Croquis de acceso:

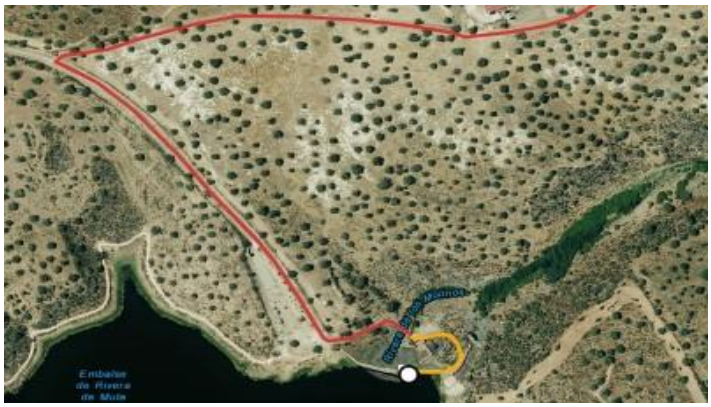

Información de acceso:

DESDE SALORINO NOS DIRIGIMOS HACIA EL SUR POR EL CAMINO DE LAS VIÑAS, QUE SEGUIMOS RECTO HASTA ENCONTRARNOS CON EL EMBALSE.

GOBIERNO DE ESPAÑA | MINISTERIO PARA LA TRANSICIÓN ECOLÓGICA Y EL RETO DEMOGRÁFICO | CONFEDERACIÓN HIDROGRÁFICA DEL TAJO, O.A.

Estaciones de control

Red CEMAS

Código UE:	TA02010
Nombre:	E. ALISEDA - ALISEDA
Código:	TACC703015

Estación de control

Localización de la estación

Cauce:	RÍO ALISEDA	**Coordenadas UTM del punto de muestreo (ETRS89, huso 30)**	
Municipio:	Aliseda	UTM X:	182477
Provincia:	Cáceres	UTM Y:	4369296
CC.AA:	Extremadura	Huso:	30

Tipo de control: Control de Investigación

Masa de agua

Tipología:	E-T10: MONOMÍCTICO, CALCÁREO DE ZONAS NO HÚMEDAS, PERTENECIENTES A RÍOS DE CABECERA Y TRAMOS ALTOS.
Código de masa:	ES030MSPF1022620
Nombre:	Embalse de Aliseda

Fotografía de la estación:

Mapa de situación:

Croquis de acceso:

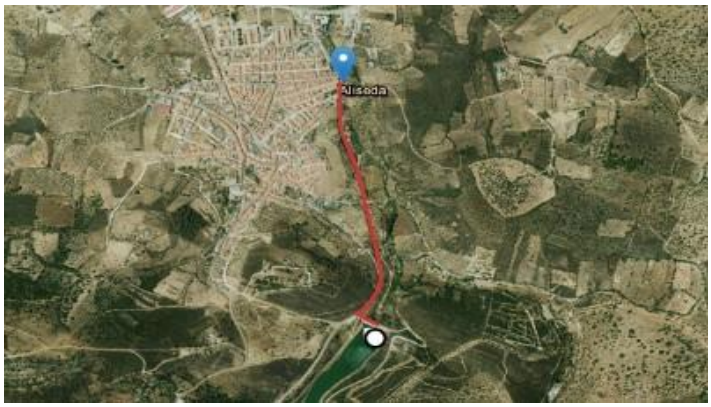

Información de acceso:

DESDE ALISEDA, TOMAMOS LA EX303 HACIA EL SUR HASTA ENCONTRARNOS CON EL EMBALSE.

GOBIERNO DE ESPAÑA | MINISTERIO PARA LA TRANSICIÓN ECOLÓGICA Y EL RETO DEMOGRÁFICO | CONFEDERACIÓN HIDROGRÁFICA DEL TAJO, O.A.

Estaciones de control

Red CEMAS

Código UE:	TA02215
Nombre:	E. LA CUMBRE - MAGASQUILLA
Código:	TACC705002

Estación de control

Localización de la estación

Cauce:	ARROYO MAGASQUILLA	**Coordenadas UTM del punto de muestreo (ETRS89, huso 30)**	
Municipio:	Santa Ana	UTM X:	247339
Provincia:	Cáceres	UTM Y:	4365304
CC.AA:	Extremadura	Huso:	30

Tipo de control: Control de Investigación

Masa de agua

Tipología:	E-T04: MONOMÍCTICO, SILÍCEO DE ZONAS HÚMEDAS, PERTENECIENTES A RÍOS DE CABECERA Y TRAMOS ALTOS
Código de masa:	ES030MSPF1039220
Nombre:	Embalse de La Cumbre

Fotografía de la estación:

Mapa de situación:

Croquis de acceso:

Información de acceso:

DESDE LA CUMBRE, TOMAMOS LA CALLE PERPENDICULAR ENTRE LA AVENIDA DE LA CONSTITUCIÓN Y LA CALLE DE LAS FLORES Y QUE SE DIRIGE HACIA EL SURESTE. PASAMOS LA CHARCA Y TOMAMOS EL CAMINO QUE SALE A MANO IZQUIERDA. SEGUIMOS TODO RECTO Y UNA VEZ ATRAVESAMOS EL RÍ

GOBIERNO DE ESPAÑA | MINISTERIO PARA LA TRANSICIÓN ECOLÓGICA Y EL RETO DEMOGRÁFICO | CONFEDERACIÓN HIDROGRÁFICA DEL TAJO, O.A.

Estaciones de control

Red CEMAS

Código UE:	TA02075
Nombre:	E. MADROÑERA - AGUIJAL
Código:	TACC706003

Estación de control

Localización de la estación

Cauce:	ARROYO AGUIJAL	**Coordenadas UTM del punto de muestreo (ETRS89, huso 30)**	
Municipio:	Madroñera	UTM X:	267814
Provincia:	Cáceres	UTM Y:	4370987
CC.AA:	Extremadura	Huso:	30

Tipo de control: Control de Investigación

Masa de agua

Tipología:	E-T04: MONOMÍCTICO, SILÍCEO DE ZONAS HÚMEDAS, PERTENECIENTES A RÍOS DE CABECERA Y TRAMOS ALTOS
Código de masa:	ES030MSPF1055120
Nombre:	Embalse de La Madroñera - Los Alijones

Fotografía de la estación:

Mapa de situación:

Croquis de acceso:

Información de acceso:

DESDE MADROÑERA SEGUIMOS LA CC417 HACIA EL NORESTE Y TOMAMOS EL DESVIO EN LA FINCA DEHESA EL TORIL, DESDE DONDE ACCEDEMOS AL PUNTO DE MUESTREO

GOBIERNO DE ESPAÑA | MINISTERIO PARA LA TRANSICIÓN ECOLÓGICA Y EL RETO DEMOGRÁFICO | CONFEDERACIÓN HIDROGRÁFICA DEL TAJO, O.A.

Estaciones de control

Red CEMAS

Código UE:	TA02151
Nombre:	E. MARUELOS - YEGUA
Código:	TACC706006

Estación de control

Localización de la estación

Cauce:	ARROYO YEGUA	**Coordenadas UTM del punto de muestreo (ETRS89, huso 30)**	
Municipio:	Garciaz	UTM X:	275740
Provincia:	Cáceres	UTM Y:	4364111
CC.AA:	Extremadura	Huso:	30

Tipo de control: Control de Investigación

Masa de agua

Tipología:	E-T01: MONOMÍCTICO, SILÍCEO DE ZONAS HÚMEDAS, CON TEMPERATURA MEDIA ANUAL MENOR DE 15º C, PERTENECIENTES A RÍOS DE CABECERA Y TRAMOS ALTOS
Código de masa:	ES030MSPF1055520
Nombre:	Embalse Garciaz - Los Maruelos

Fotografía de la estación:

Mapa de situación:

Croquis de acceso:

Información de acceso:

DESDE GARCIAZ, SALIMOS POR LA CALLE BURGOS. SEGUIMOS ESTA PISTA PARALELA AL RÍO GARCIAZ HASTA LLEGAR A LA PRESA.

GOBIERNO DE ESPAÑA | MINISTERIO PARA LA TRANSICIÓN ECOLÓGICA Y EL RETO DEMOGRÁFICO | CONFEDERACIÓN HIDROGRÁFICA DEL TAJO, O.A.

Estaciones de control

Red CEMAS

Código UE:	TA02133
Nombre:	E. SANTA LUCÍA - SANTA LUCÍA
Código:	TACC707007

Estación de control

Localización de la estación

Cauce:	ARROYO SANTA LUCÍA	**Coordenadas UTM del punto de muestreo (ETRS89, huso 30)**	
Municipio:	Cabañas del Castillo	UTM X:	287838
Provincia:	Cáceres	UTM Y:	4375326
CC.AA:	Extremadura	Huso:	30

Tipo de control: Control de Investigación

Masa de agua

Tipología:	E-T01: MONOMÍCTICO, SILÍCEO DE ZONAS HÚMEDAS, CON TEMPERATURA MEDIA ANUAL MENOR DE 15º C, PERTENECIENTES A RÍOS DE CABECERA Y TRAMOS ALTOS
Código de masa:	ES030MSPF1036120
Nombre:	Embalse de Santa Lucía

Fotografía de la estación:

Mapa de situación:

Croquis de acceso:

Información de acceso:

DESDE SOLANA NOS DIRIGIMOS AL SUR POR LA CC-V-22.3. TOMAMOS EL PRIMER CAMINO QUE NOS ENCONTRAMOS A LA IZQUIERDA Y QUE DEBEMOS SEGUIR DURANTE 7KM HASTA LLEGAR A LA PRESA.

GOBIERNO DE ESPAÑA | MINISTERIO PARA LA TRANSICIÓN ECOLÓGICA Y EL RETO DEMOGRÁFICO | CONFEDERACIÓN HIDROGRÁFICA DEL TAJO, O.A.

Estaciones de control

Red CEMAS

Código UE:	TA02006
Nombre:	E. ALCUÉSCAR - AYUELA
Código:	TACC729002

Estación de control

Localización de la estación

Cauce:	RÍO AYUELA	**Coordenadas UTM del punto de muestreo (ETRS89, huso 30)**	
Municipio:	Alcuéscar	UTM X:	220720
Provincia:	Cáceres	UTM Y:	4346247
CC.AA:	Extremadura	Huso:	30

Tipo de control: Control Operativo

Masa de agua

Tipología:	E-T04: MONOMÍCTICO, SILÍCEO DE ZONAS HÚMEDAS, PERTENECIENTES A RÍOS DE CABECERA Y TRAMOS ALTOS
Código de masa:	ES030MSPF1044030
Nombre:	Embalse de Alcuéscar

Fotografía de la estación:

Mapa de situación:

Croquis de acceso:

Información de acceso:

DESDE ALCUÉSCAR NOS DIRIGIMOS AL NORTE HASTA LA ETAP ALCUÉSCAR. UN POCO MAS ADELANTE NOS ENCONTRAMOS CON EL PUNTOS DE MUESTREO.

GOBIERNO DE ESPAÑA | MINISTERIO PARA LA TRANSICIÓN ECOLÓGICA Y EL RETO DEMOGRÁFICO | CONFEDERACIÓN HIDROGRÁFICA DEL TAJO, O.A.

Estaciones de control

Red CEMAS

Código UE:	TA02164
Nombre:	E. TRES TORRES - ZORITA
Código:	TACC729003

Estación de control

Localización de la estación

Cauce:	ARROYO ZORITA	**Coordenadas UTM del punto de muestreo (ETRS89, huso 30)**	
Municipio:	Torremocha	UTM X:	221308
Provincia:	Cáceres	UTM Y:	4356717
CC.AA:	Extremadura	Huso:	30

Tipo de control: Control de Investigación

Masa de agua

Tipología:	E-T04: MONOMÍCTICO, SILÍCEO DE ZONAS HÚMEDAS, PERTENECIENTES A RÍOS DE CABECERA Y TRAMOS ALTOS
Código de masa:	ES030MSPF1047220
Nombre:	Embalse de Tres Torres - Jarripa

Fotografía de la estación:

Mapa de situación:

Croquis de acceso:

Información de acceso:

EN TORREMOCHA TOMAMOS DIRECCIÓN A ALDEA DEL CANO Y ENTRE LOS KILÓMETROS OCHO Y SIETE SALE UN CAMINO A LA DRCHA QUE TRAS RECORRER 1.6 KM NOS LLEVA AL EMBALSE.

GOBIERNO DE ESPAÑA | MINISTERIO PARA LA TRANSICIÓN ECOLÓGICA Y EL RETO DEMOGRÁFICO | CONFEDERACIÓN HIDROGRÁFICA DEL TAJO, O.A.

Estaciones de control

Red CEMAS

Código UE:	TA02135
Nombre:	E. VALDEFUENTES - VALDEALCORNOQUE
Código:	TACC730003

Estación de control

Localización de la estación

Cauce:	ARROYO VALDEALCORNOQUE	**Coordenadas UTM del punto de muestreo (ETRS89, huso 30)**	
Municipio:	Valdefuentes	UTM X:	231756
Provincia:	Cáceres	UTM Y:	4355940
CC.AA:	Extremadura	Huso:	30

Tipo de control: Control de Investigación

Masa de agua

Tipología:	E-T04: MONOMÍCTICO, SILÍCEO DE ZONAS HÚMEDAS, PERTENECIENTES A RÍOS DE CABECERA Y TRAMOS ALTOS
Código de masa:	ES030MSPF1038320
Nombre:	Embalse de El Prado

Fotografía de la estación:

Mapa de situación:

Croquis de acceso:

Información de acceso:

DESDE BENQUERENCIA TOMAMOS LA TRAVESIA DE PORTUGAL DIRECCIÓN OESTE HASTA LLEGAR AL EMBALSE

GOBIERNO DE ESPAÑA | MINISTERIO PARA LA TRANSICIÓN ECOLÓGICA Y EL RETO DEMOGRÁFICO | CONFEDERACIÓN HIDROGRÁFICA DEL TAJO, O.A.

Estaciones de control

Red CEMAS

Código UE:	TA02147
Nombre:	E. NAVARREDONDA - TAMUJA
Código:	TACC730999

Estación de control

Localización de la estación

Cauce:	RÍO TAMUJA	**Coordenadas UTM del punto de muestreo (ETRS89, huso 30)**	
Municipio:	Zarza de Montánchez	UTM X:	239448
Provincia:	Cáceres	UTM Y:	4348200
CC.AA:	Extremadura	Huso:	30

Tipo de control: Control de Investigación

Masa de agua

Tipología:	E-T04: MONOMÍCTICO, SILÍCEO DE ZONAS HÚMEDAS, PERTENECIENTES A RÍOS DE CABECERA Y TRAMOS ALTOS
Código de masa:	ES030MSPF1038220
Nombre:	Embalse de Navarredonda

Fotografía de la estación:

Mapa de situación:

Croquis de acceso:

Información de acceso:

SALIMOS DE ZARZA DE MONTÁNCHEZ POR LA CALLE/CTRA DE MEDELLÍN EN DIRECCIÓN ESTE. SEGUIMOS POR ESTA CARRETERA HASTA LLEGAR A LA PRESA.

GOBIERNO DE ESPAÑA | MINISTERIO PARA LA TRANSICIÓN ECOLÓGICA Y EL RETO DEMOGRÁFICO | CONFEDERACIÓN HIDROGRÁFICA DEL TAJO, O.A.

Estaciones de control

Red CEMAS

Código UE:	TA03008
Nombre:	ALBENDEA 3 - GUADIELA
Código:	TACU563001

Estación de control

Localización de la estación

Cauce:	RÍO GUADIELA	**Coordenadas UTM del punto de muestreo (ETRS89, huso 30)**	
Municipio:	Albendea	UTM X:	552810
Provincia:	Cuenca	UTM Y:	4481180
CC.AA:	Castilla - La Mancha	Huso:	30

Tipo de control: Control de Vigilancia

Masa de agua

Tipología:	R-T12: RÍOS DE MONTAÑA MEDITERRÁNEA CALCÁREA
Código de masa:	ES030MSPF0133010
Nombre:	Río Guadiela y otros hasta Río Escabas

Fotografía de la estación:

Mapa de situación:

Croquis de acceso:

Información de acceso:

DESDE LA CM-2023 TOMAMOS EL DESVÍO QUE SALE PARALELO AL RÍO GUADIELA Y QUE VA DIRECCIÓN NORTE FRENTE AL CENTRO COMARCAL DE EMERGENCIAS. EL PUNTO SE ENCUENTRA JUNTO AL CENTRO DE TRANSFORMACIÓN.

GOBIERNO DE ESPAÑA | MINISTERIO PARA LA TRANSICIÓN ECOLÓGICA Y EL RETO DEMOGRÁFICO | CONFEDERACIÓN HIDROGRÁFICA DEL TAJO, O.A.

Estaciones de control

Red CEMAS

Código UE:	TA04016
Nombre:	CONDEMIOS DE ARRIBA - PELAGALLINAS
Código:	TAGU433013

Estación de control

Localización de la estación

Cauce:	ARROYO PELAGALLINAS	**Coordenadas UTM del punto de muestreo (ETRS89, huso 30)**	
Municipio:	Condemios de Arriba	UTM X:	490795
Provincia:	Guadalajara	UTM Y:	4559668
CC.AA:	Castilla - La Mancha	Huso:	30

Tipo de control: Control de Vigilancia

Masa de agua

Tipología:	R-T11: RÍOS DE MONTAÑA MEDITERRÁNEA SILÍCEA
Código de masa:	ES030MSPF0322410
Nombre:	Río Pelagallinas

Fotografía de la estación:

Mapa de situación:

Croquis de acceso:

Información de acceso:

DESDE ALDEANUEVA DE ATIENZA NOS DIRIGIMOS LA NORTE POR LA GU-151. AL LLEGAR AL MERENDERO DE PELAGALLINAS, TOMAMOS LA PISTA QUE SALE A MANO IZQUIERDA Y QUE NOS LLEVA HASTA LA CAPTACIÓN.

GOBIERNO DE ESPAÑA | MINISTERIO PARA LA TRANSICIÓN ECOLÓGICA Y EL RETO DEMOGRÁFICO | CONFEDERACIÓN HIDROGRÁFICA DEL TAJO, O.A.

Estaciones de control

Red CEMAS

Código UE:	TA04030
Nombre:	SANTIUSTE - SAUCO
Código:	TAGU461049

Estación de control

Localización de la estación

Cauce:	ARROYO SAUCO	**Coordenadas UTM del punto de muestreo (ETRS89, huso 30)**	
Municipio:	Santiuste	UTM X:	514898
Provincia:	Guadalajara	UTM Y:	4547202
CC.AA:	Castilla - La Mancha	Huso:	30

Tipo de control: Control Operativo

Masa de agua

Tipología:	R-T12: RÍOS DE MONTAÑA MEDITERRÁNEA CALCÁREA
Código de masa:	ES030MSPF0330010
Nombre:	Arroyo Sauco hasta Río Salado

Fotografía de la estación:

Mapa de situación:

Croquis de acceso:

Información de acceso:

SALIR DE SANTIUSTE CON DIRECCIÓN HUERMECES, DESDE EL AYUNTAMIENTO RECORRER 1,3 KM. PASADO UN PUENTE COGER CAMINO DE TIERRA A LA DERECHA 100 M., SE DEJA EL COCHE Y SE SIGUE A PIE HASTA LA CASETA DONDE ESTA LA CAPTACIÓN. LLAMAR AL AYUNTAMIENTO CON ANTELACIÓ

GOBIERNO DE ESPAÑA | MINISTERIO PARA LA TRANSICIÓN ECOLÓGICA Y EL RETO DEMOGRÁFICO | CONFEDERACIÓN HIDROGRÁFICA DEL TAJO, O.A.

Estaciones de control

Red CEMAS

Estación de control

Código UE:	TA04025
Nombre:	PAREJA - OMPOLVEDA
Código:	TAGU537061

Localización de la estación

Cauce:	ARROYO OMPOLVEDA	**Coordenadas UTM del punto de muestreo (ETRS89, huso 30)**	
Municipio:	Pareja	UTM X:	534044
Provincia:	Guadalajara	UTM Y:	4489866
CC.AA:	Castilla - La Mancha	Huso:	30

Tipo de control: Control de Vigilancia

Masa de agua

Tipología:	R-T12: RÍOS DE MONTAÑA MEDITERRÁNEA CALCÁREA
Código de masa:	ES030MSPF0119010
Nombre:	Arroyo de Ompolveda hasta Embalse de Entrepeñas

Fotografía de la estación:

Mapa de situación:

Croquis de acceso:

Información de acceso:

SALIR DE PAREJA CON DIRECCIÓN ESCANILLA, TOMAR UN CAMINO A LA IZQUIERDA HASTA LA PRESA DONDE ESTÁ LA CAPTACIÓN EN 5 KM. MÁS O MENOS. NO ES NECESARIO CONTACTAR CON EL AYUTAMIENTO YA QUE SE PUEDE ACCEDER DESDE EL AZUD.

GOBIERNO DE ESPAÑA | MINISTERIO PARA LA TRANSICIÓN ECOLÓGICA Y EL RETO DEMOGRÁFICO | CONFEDERACIÓN HIDROGRÁFICA DEL TAJO, O.A.

Estaciones de control

Red CEMAS

Código UE:	TA05020
Nombre:	E. LAS BERCEAS - LA VENTA
Código:	TAM508001

Estación de control

Localización de la estación

Cauce:	ARROYO LA VENTA	**Coordenadas UTM del punto de muestreo (ETRS89, huso 30)**	
Municipio:	Cercedilla	UTM X:	410013
Provincia:	Madrid	UTM Y:	4513445
CC.AA:	Madrid, Comunidad de	Huso:	30

Tipo de control: Control de Investigación

Masa de agua

Tipología:	E-T01: MONOMÍCTICO, SILÍCEO DE ZONAS HÚMEDAS, CON TEMPERATURA MEDIA ANUAL MENOR DE 15º C, PERTENECIENTES A RÍOS DE CABECERA Y TRAMOS ALTOS
Código de masa:	ES030MSPF0405120
Nombre:	Embalse Arroyo de La Venta o Las Berceas

Fotografía de la estación:

Mapa de situación:

Croquis de acceso:

Información de acceso:

DESDE CERCEDILLA, TOMAMOS EL CAMINO DE LOS DEPÓSITOS HASTA LLEGAR AL EMBALSE. SE PUEDE ACCEDER TAMBIÉN DESDE LAS DEHESAS, JUNTO A LA BASE DE INCENDIOS DE CERCEDILLA.

GOBIERNO DE ESPAÑA | MINISTERIO PARA LA TRANSICIÓN ECOLÓGICA Y EL RETO DEMOGRÁFICO | CONFEDERACIÓN HIDROGRÁFICA DEL TAJO, O.A.

Estaciones de control

Red CEMAS

Código UE:	TA05014
Nombre:	SOTO DEL REAL - MEDIANO
Código:	TAM509044

Estación de control

Localización de la estación

Cauce:	ARROYO MEDIANO	**Coordenadas UTM del punto de muestreo (ETRS89, huso 30)**	
Municipio:	Soto del Real	UTM X:	430375
Provincia:	Madrid	UTM Y:	4513903
CC.AA:	Madrid, Comunidad de	Huso:	30

Tipo de control: Control de Vigilancia

Masa de agua

Tipología:	R-T11: RÍOS DE MONTAÑA MEDITERRÁNEA SILÍCEA
Código de masa:	ES030MSPF0432110
Nombre:	Arroyo del Mediano

Fotografía de la estación:

Mapa de situación:

Croquis de acceso:

Información de acceso:

EN SOTO DEL REAL TOMAMOS LA CALLE CAMINO DE LA SIERRA, RECORREMOS ESTA Y CONTINUAMOS POR UN CAMINO DE TIERRA DURANTE 4,4 KM. (PASANDO LA ETAP) Y AL PASAR UN PUENTE GIRAMOS A LA DERECHA POR UN CAMINO MUY MALO QUE TRAS UNOS 700 M. LLEGAREMOS A UNA VAQUERIZA

GOBIERNO DE ESPAÑA | MINISTERIO PARA LA TRANSICIÓN ECOLÓGICA Y EL RETO DEMOGRÁFICO | CONFEDERACIÓN HIDROGRÁFICA DEL TAJO, O.A.

Estaciones de control

Red CEMAS

Estación de control

Código UE:	TA05013
Nombre:	E. TOBAR - TOBAR
Código:	TAM532023

Localización de la estación

Cauce:	ARROYO TOBAR	**Coordenadas UTM del punto de muestreo (ETRS89, huso 30)**	
Municipio:	San Lorenzo de El Escorial	UTM X:	399135
Provincia:	Madrid	UTM Y:	4495827
CC.AA:	Madrid, Comunidad de	Huso:	30

Tipo de control: Control de Investigación

Masa de agua

Tipología:	E-T01: MONOMÍCTICO, SILÍCEO DE ZONAS HÚMEDAS, CON TEMPERATURA MEDIA ANUAL MENOR DE 15º C, PERTENECIENTES A RÍOS DE CABECERA Y TRAMOS ALTOS
Código de masa:	ES030MSPF0522120
Nombre:	Embalse de El Tobar

Fotografía de la estación:

Mapa de situación:

Croquis de acceso:

Información de acceso:

EN SAN LORENZO DEL ESCORIAL TOMAR DIRECCIÓN PTO. DE MALAGÓN-EL TOMILLAR-PTO. ABANTOS, SE ATRAVIESA UNA URBANIZACIÓN SIGUIENDO ESTA DIRECCIÓN HASTA UNOS PILARES Y MÁS ADELANTE UN PASO CANADIENSE. DESDE LOS PILARES EN 7,2 KM A LA IZQ. SE LLEGA A LA CAPTACIÓ

GOBIERNO DE ESPAÑA | MINISTERIO PARA LA TRANSICIÓN ECOLÓGICA Y EL RETO DEMOGRÁFICO | CONFEDERACIÓN HIDROGRÁFICA DEL TAJO, O.A.

Estaciones de control

Red CEMAS

Código UE:	TA06008
Nombre:	E. PERDIGUERA - RIOFRÍO
Código:	TASA527005

Estación de control

Localización de la estación

Cauce:	ARROYO RIOFRÍO	**Coordenadas UTM del punto de muestreo (ETRS89, huso 30)**	
Municipio:	Linares de Riofrío	UTM X:	250102
Provincia:	Salamanca	UTM Y:	4497146
CC.AA:	Castilla y León	Huso:	30

Tipo de control: Control de Investigación

Masa de agua

Tipología:	E-T01: MONOMÍCTICO, SILÍCEO DE ZONAS HÚMEDAS, CON TEMPERATURA MEDIA ANUAL MENOR DE 15º C, PERTENECIENTES A RÍOS DE CABECERA Y TRAMOS ALTOS
Código de masa:	ES030MSPF0906320
Nombre:	Embalse Arroyo Perdiguera

Fotografía de la estación:

Mapa de situación:



Croquis de acceso:

Información de acceso:

PASADO EL CEMENTERIO DE LINARES DE RIOFRIO, TOMAMOS EL CAMINO QUE SALE A MANO IZQUIERDA Y LO SEGUIMOS POR SU PARTE DERECHA HASTA LLEGAR AL EMBASLE.

GOBIERNO DE ESPAÑA | MINISTERIO PARA LA TRANSICIÓN ECOLÓGICA Y EL RETO DEMOGRÁFICO | CONFEDERACIÓN HIDROGRÁFICA DEL TAJO, O.A.

Estaciones de control

Red CEMAS

Código UE:	TA06030
Nombre:	MIRANDA DEL CASTAÑAR - FRANCIA
Código:	TASA552004

Estación de control

Localización de la estación

Cauce:	RÍO FRANCIA	**Coordenadas UTM del punto de muestreo (ETRS89, huso 30)**	
Municipio:	Miranda del Castañar	UTM X:	244906
Provincia:	Salamanca	UTM Y:	4486262
CC.AA:	Castilla y León	Huso:	30

Tipo de control: Control de Vigilancia

Masa de agua

Tipología:	R-T24: GARGANTAS DE GREDOS-BÉJAR
Código de masa:	ES030MSPF0927210
Nombre:	Río Francia hasta confluencia con Arroyo de San Benito

Fotografía de la estación:

Mapa de situación:

Croquis de acceso:

Información de acceso:

DESDE MIRANDA DE CASTAÑAR, TOMAMOS LA SA-225 DIRECCIÓN OESTE Y FRENTE AL ÁREA RECREATIVA, TOMAMOS EL CAMINO QUE NOS LLEVA HASTA EL RIO

GOBIERNO DE ESPAÑA | MINISTERIO PARA LA TRANSICIÓN ECOLÓGICA Y EL RETO DEMOGRÁFICO | CONFEDERACIÓN HIDROGRÁFICA DEL TAJO, O.A.

Estaciones de control

Red CEMAS

Código UE:	TA08003
Nombre:	ALMOROX - ALBERCHE
Código:	TATO580997

Estación de control

Localización de la estación

Cauce:	RÍO ALBERCHE	**Coordenadas UTM del punto de muestreo (ETRS89, huso 30)**	
Municipio:	Almorox	UTM X:	385218
Provincia:	Toledo	UTM Y:	4449763
CC.AA:	Castilla - La Mancha	Huso:	30

Tipo de control: Control Operativo

Masa de agua

Tipología:	R-T15: EJES MEDITERRÁNEO-CONTINENTALES POCO MINERALIZADOS
Código de masa:	ES030MSPF0505021
Nombre:	Río Alberche desde Río Perales hasta Arroyo de la Parra

Fotografía de la estación:

Mapa de situación:

Croquis de acceso:

Información de acceso:

DESDE ALMOROX, TOMAMOS EL CAMINO DE ALMOROX A ALMOROJUELO Y PASADO EL HELIPUERTO Y LA URBANIZACIÓN, LLEGAMOS A LA ORILLA DEL RÍO DONDE ENCONTRAMOS EL PUNTO DE MUESTREO.

GOBIERNO DE ESPAÑA | MINISTERIO PARA LA TRANSICIÓN ECOLÓGICA Y EL RETO DEMOGRÁFICO | CONFEDERACIÓN HIDROGRÁFICA DEL TAJO, O.A.

Estaciones de control

Red CEMAS

Estación de control

Código UE:	TA08022
Nombre:	E. VELADA - HUERTOS
Código:	TATO601034

Localización de la estación

Cauce:	ARROYO DE LOS HUERTOS	**Coordenadas UTM del punto de muestreo (ETRS89, huso 30)**	
Municipio:	Velada	UTM X:	329805
Provincia:	Toledo	UTM Y:	4430244
CC.AA:	Castilla - La Mancha	Huso:	30

Tipo de control: Control de Investigación

Masa de agua

Tipología:	E-T04: MONOMÍCTICO, SILÍCEO DE ZONAS HÚMEDAS, PERTENECIENTES A RÍOS DE CABECERA Y TRAMOS ALTOS
Código de masa:	ES030MSPF0723320
Nombre:	Embalse Velada - Los Huertos

Fotografía de la estación:

Mapa de situación:

Croquis de acceso:

Información de acceso:

PASADO EL CEMENTERIO DE VELADA, SEGUIMOS POR EL CAMINO DE LA DERECHA HASTA LLEGAR A LA PRESA

GOBIERNO DE ESPAÑA | MINISTERIO PARA LA TRANSICIÓN ECOLÓGICA Y EL RETO DEMOGRÁFICO | CONFEDERACIÓN HIDROGRÁFICA DEL TAJO, O.A.

Estaciones de control

Red CEMAS

Código UE:	TA08008
Nombre:	E. MARRUPE - NAVATEJARES
Código:	TATO602032

Estación de control

Localización de la estación

Cauce:	ARROYO DE NAVATEJARES	**Coordenadas UTM del punto de muestreo (ETRS89, huso 30)**	
Municipio:	Marrupe	UTM X:	347797
Provincia:	Toledo	UTM Y:	4439997
CC.AA:	Castilla - La Mancha	Huso:	30

Tipo de control: Control de Investigación

Masa de agua

Tipología:	E-T04: MONOMÍCTICO, SILÍCEO DE ZONAS HÚMEDAS, PERTENECIENTES A RÍOS DE CABECERA Y TRAMOS ALTOS
Código de masa:	ES030MSPF0730620
Nombre:	Embalse Marrupe - Marrupejo

Fotografía de la estación:

Mapa de situación:

Croquis de acceso:

Información de acceso:

SALIR DE MARRUPE CON DIRECCIÓN NORTE. A FIN DEL PUEBLO HAY UN CAMINO A LA DERECHA QUE EN 300 M LLEVA A LA PRESA.

GOBIERNO DE ESPAÑA | MINISTERIO PARA LA TRANSICIÓN ECOLÓGICA Y EL RETO DEMOGRÁFICO | CONFEDERACIÓN HIDROGRÁFICA DEL TAJO, O.A.

Estaciones de control

Red CEMAS

Código UE:	TA08019
Nombre:	E. SOTILLO DE LAS PALOMAS - GUADYERBAS
Código:	TATO602995

Estación de control

Localización de la estación

Cauce:	RÍO GUADYERBAS	**Coordenadas UTM del punto de muestreo (ETRS89, huso 30)**	
Municipio:	Sotillo de las Palomas	UTM X:	344179
Provincia:	Toledo	UTM Y:	4442000
CC.AA:	Castilla - La Mancha	Huso:	30

Tipo de control: Control de Investigación

Masa de agua

Tipología:	E-T04: MONOMÍCTICO, SILÍCEO DE ZONAS HÚMEDAS, PERTENECIENTES A RÍOS DE CABECERA Y TRAMOS ALTOS
Código de masa:	ES030MSPF0730320
Nombre:	Embalse Sotillo de Las Palomas - Manantial de Los Pradillos

Fotografía de la estación:

Mapa de situación:

Croquis de acceso:

Información de acceso:

SALIMOS DE SOTILLO DE LAS PALOMAS CON DIRECCION A BUENAVENTURA POR LA CM-5100. A 500M DE LA SALIDA DEL PUEBLO TOMAMOS UN CAMINO DE TIERRA A LA DERECHA, 100M HASTA EL PUNTO.

GOBIERNO DE ESPAÑA | MINISTERIO PARA LA TRANSICIÓN ECOLÓGICA Y EL RETO DEMOGRÁFICO | CONFEDERACIÓN HIDROGRÁFICA DEL TAJO, O.A.

Estaciones de control

Red CEMAS

Código UE:	TA08005
Nombre:	E. GUADYERBAS - GUADYERBAS
Código:	TATO602999

Estación de control

Localización de la estación

Cauce:	RÍO GUADYERBAS	**Coordenadas UTM del punto de muestreo (ETRS89, huso 30)**	
Municipio:	Hinojosa de San Vicente	UTM X:	350063
Provincia:	Toledo	UTM Y:	4443969
CC.AA:	Castilla - La Mancha	Huso:	30

Tipo de control: Control de Investigación

Masa de agua

Tipología:	E-T01: MONOMÍCTICO, SILÍCEO DE ZONAS HÚMEDAS, CON TEMPERATURA MEDIA ANUAL MENOR DE 15º C, PERTENECIENTES A RÍOS DE CABECERA Y TRAMOS ALTOS
Código de masa:	ES030MSPF0730520
Nombre:	Embalse de Guadyerbas

Fotografía de la estación:

Mapa de situación:

Croquis de acceso:

Información de acceso:

SALIR DE HINOJOSA DE SAN VICENTE CON DIRECCIÓN NAVAMORCUENDE POR CM-5001. PASAMOS UN PASO CANADIENSE Y EN 1.5 KM ESTÁ LA PRESA.

GOBIERNO DE ESPAÑA | MINISTERIO PARA LA TRANSICIÓN ECOLÓGICA Y EL RETO DEMOGRÁFICO | CONFEDERACIÓN HIDROGRÁFICA DEL TAJO, O.A.

Estaciones de control

Red CEMAS

Código UE:	TA08016
Nombre:	NOMBELA - ALBERCHE
Código:	TATO603008

Estación de control

Localización de la estación

Cauce:	RÍO ALBERCHE	**Coordenadas UTM del punto de muestreo (ETRS89, huso 30)**	
Municipio:	Nombela	UTM X:	374854
Provincia:	Toledo	UTM Y:	4441813
CC.AA:	Castilla - La Mancha	Huso:	30

Tipo de control: Control Operativo

Masa de agua

Tipología:	R-T15: EJES MEDITERRÁNEO-CONTINENTALES POCO MINERALIZADOS
Código de masa:	ES030MSPF0504021
Nombre:	Río Alberche desde Arroyo de la Parra hasta Arroyo Grande

Fotografía de la estación:

Mapa de situación:

Croquis de acceso:

Información de acceso:

SE LLEGA A NOMBELA DESDE ESCALONA POR LA CM-5051, AL ENTRAR EN NOMBELA SE RECORREN 700 M. Y SE GIRA A LA IZQUIERDA EN 300 M. PASAMOS POR EL CEMENTERIO Y SEGUIMOS 5 KM. RECTOS HASTA EL RÍO. SE VE UNA CASETA, SEGUIR LA TUBERÍA HASTA EL RÍO.

GOBIERNO DE ESPAÑA | MINISTERIO PARA LA TRANSICIÓN ECOLÓGICA Y EL RETO DEMOGRÁFICO | CONFEDERACIÓN HIDROGRÁFICA DEL TAJO, O.A.

Estaciones de control

Red CEMAS

Código UE:	TA08018
Nombre:	E. RIOFRÍO - RIOFRÍO
Código:	TATO682001

Estación de control

Localización de la estación

Cauce:	ARROYO RIOFRÍO	**Coordenadas UTM del punto de muestreo (ETRS89, huso 30)**	
Municipio:	Sevilleja de la Jara	UTM X:	333403
Provincia:	Toledo	UTM Y:	4385494
CC.AA:	Castilla - La Mancha	Huso:	30

Tipo de control: Control de Investigación

Masa de agua

Tipología:	E-T04: MONOMÍCTICO, SILÍCEO DE ZONAS HÚMEDAS, PERTENECIENTES A RÍOS DE CABECERA Y TRAMOS ALTOS
Código de masa:	ES030MSPF0609420
Nombre:	Embalse de Riofrío

Fotografía de la estación:

Mapa de situación:

Croquis de acceso:

Información de acceso:

DESDE EL CAMINO QUE VA DE SEVILLEJA DE LA JARA A BUENASBODAS, SALE UN DESVIO QUE CRUZA EL ARROYO DE NAVALPERAL Y QUE NOS DIRIGE A LA PRESA. A UNOS 200 METROS NATES DE LLEGAR NOS ENCONTRAREMOS CON UNA CADENA. DEJAR EL COCHE Y SEGUIR ANDANDO HASTA LA PRESA.

GOBIERNO DE ESPAÑA | MINISTERIO PARA LA TRANSICIÓN ECOLÓGICA Y EL RETO DEMOGRÁFICO | CONFEDERACIÓN HIDROGRÁFICA DEL TAJO, O.A.

Estaciones de control

Red CEMAS

Código UE:	TA08032
Nombre:	E. ARROYO DE SAN VICENTE - SAN VICENTE
Código:	TATO682002

Estación de control

Localización de la estación

Cauce:	ARROYO SAN VICENTE	**Coordenadas UTM del punto de muestreo (ETRS89, huso 30)**	
Municipio:	Sevilleja de la Jara	UTM X:	327039
Provincia:	Toledo	UTM Y:	4383375
CC.AA:	Castilla - La Mancha	Huso:	30

Tipo de control: Control de Investigación

Masa de agua

Tipología:	E-T04: MONOMÍCTICO, SILÍCEO DE ZONAS HÚMEDAS, PERTENECIENTES A RÍOS DE CABECERA Y TRAMOS ALTOS
Código de masa:	ES030MSPF0609220
Nombre:	Embalse Arroyo de San Vicente

Fotografía de la estación:

Mapa de situación:

Croquis de acceso:

Información de acceso:

DESDE GARGANTILLA NOS DIRIGIMOS AL OESTE POR EL CAMINO DE CAMPILLO. SEGUIMOS ESTE CAMINO UNOS 2,6 KM Y TOMAMOS EL DESVIO A LA IZQUIERDA. ESTE CAMINO NOS LLEVA A LA VÍA VERDE QUE FINALMENTE NOS LLEVA AL EMBALSE.

GOBIERNO DE ESPAÑA | MINISTERIO PARA LA TRANSICIÓN ECOLÓGICA Y EL RETO DEMOGRÁFICO | CONFEDERACIÓN HIDROGRÁFICA DEL TAJO, O.A.

Estaciones de control

Red CEMAS

Código UE:	TA08030
Nombre:	MOHEDAS DE LA JARA 1 - SAUCERAL
Código:	TATO682006

Estación de control

Localización de la estación

Cauce:	ARROYO SAUCERAL	**Coordenadas UTM del punto de muestreo (ETRS89, huso 30)**	
Municipio:	Mohedas de la Jara	UTM X:	314333
Provincia:	Toledo	UTM Y:	4383485
CC.AA:	Castilla - La Mancha	Huso:	30

Tipo de control: Control Operativo

Masa de agua

Tipología:	R-T11: RÍOS DE MONTAÑA MEDITERRÁNEA SILÍCEA
Código de masa:	ES030MSPF1061010
Nombre:	Arroyo del Sauceral hasta Presa De Mohedas

Fotografía de la estación:

Mapa de situación:

Croquis de acceso:

Información de acceso:

EN MOHEDAS DE LA JARA DIRECCIÓN AL DEPÓSITO DESDE DONDE CONTINUAMOS 1 KM. Y TOMAMOS UN CAMINO DE TIERRA A LA DERECHA Y A UNOS 300 M. LLEGAMOS A UNA PUERTA, A LA DERECHA SEGUIMOS UNOS 600 M. Y LUEGO 1 KM. A PIE HASTA LA CAPTACIÓN.

GOBIERNO DE ESPAÑA | MINISTERIO PARA LA TRANSICIÓN ECOLÓGICA Y EL RETO DEMOGRÁFICO | CONFEDERACIÓN HIDROGRÁFICA DEL TAJO, O.A.

Estaciones de control

Red CEMAS

Código UE:	TA08009
Nombre:	E. MOHEDAS - SAUCERAL
Código:	TATO682007

Estación de control

Localización de la estación

Cauce:	ARROYO SAUCERAL	**Coordenadas UTM del punto de muestreo (ETRS89, huso 30)**	
Municipio:	Mohedas de la Jara	UTM X:	314579
Provincia:	Toledo	UTM Y:	4384314
CC.AA:	Castilla - La Mancha	Huso:	30

Tipo de control: Control de Investigación

Masa de agua

Tipología:	E-T04: MONOMÍCTICO, SILÍCEO DE ZONAS HÚMEDAS, PERTENECIENTES A RÍOS DE CABECERA Y TRAMOS ALTOS
Código de masa:	ES030MSPF1069220
Nombre:	Embalse Mohedas de la Jara

Fotografía de la estación:

Mapa de situación:

Croquis de acceso:

Información de acceso:

SALIR DE MOHEDAS DE LA JARA CON DIRRECIÓN AL DEPÓSITO. DESDE EL DEPÓSITO CONTINUAR 1 KM Y LUEGO A LA DERECHA EN 300 M POR LA CALLE TOLEDO HASTA LLEGAR A LA PRESA.

GOBIERNO DE ESPAÑA | MINISTERIO PARA LA TRANSICIÓN ECOLÓGICA Y EL RETO DEMOGRÁFICO | CONFEDERACIÓN HIDROGRÁFICA DEL TAJO, O.A.

Estaciones de control

Red CEMAS

Código UE:	TA08034
Nombre:	E. CABEZA DEL TORCÓN - TORCÓN
Código:	TATO684001

Estación de control

Localización de la estación

Cauce:	RÍO TORCÓN	**Coordenadas UTM del punto de muestreo (ETRS89, huso 30)**	
Municipio:	Menasalbas	UTM X:	380198
Provincia:	Toledo	UTM Y:	4383566
CC.AA:	Castilla - La Mancha	Huso:	30

Tipo de control: Control de Investigación

Masa de agua

Tipología:	E-T04: MONOMÍCTICO, SILÍCEO DE ZONAS HÚMEDAS, PERTENECIENTES A RÍOS DE CABECERA Y TRAMOS ALTOS
Código de masa:	ES030MSPF0618220
Nombre:	Embalse Cabeza de Torcón

Fotografía de la estación:

Mapa de situación:

Croquis de acceso:

Información de acceso:

DESDE NAVAHERMOSA, NOS DIRIGIMOS HACIA EL CASTILLO DE DOS HERMANAS POR LA CALLE DEL CARRIL DEL CASTILLO. SEGUIMOS ESTE CAMINO HASTA TOMAR UN DESVIO A LA IZQUIERDA QUE NOS LLEVA A CRUZAR EL ARROYO DEL VALLE LARGO. PASADO ESTE ARROYO,S EGUIMO POR EL CAMINO